

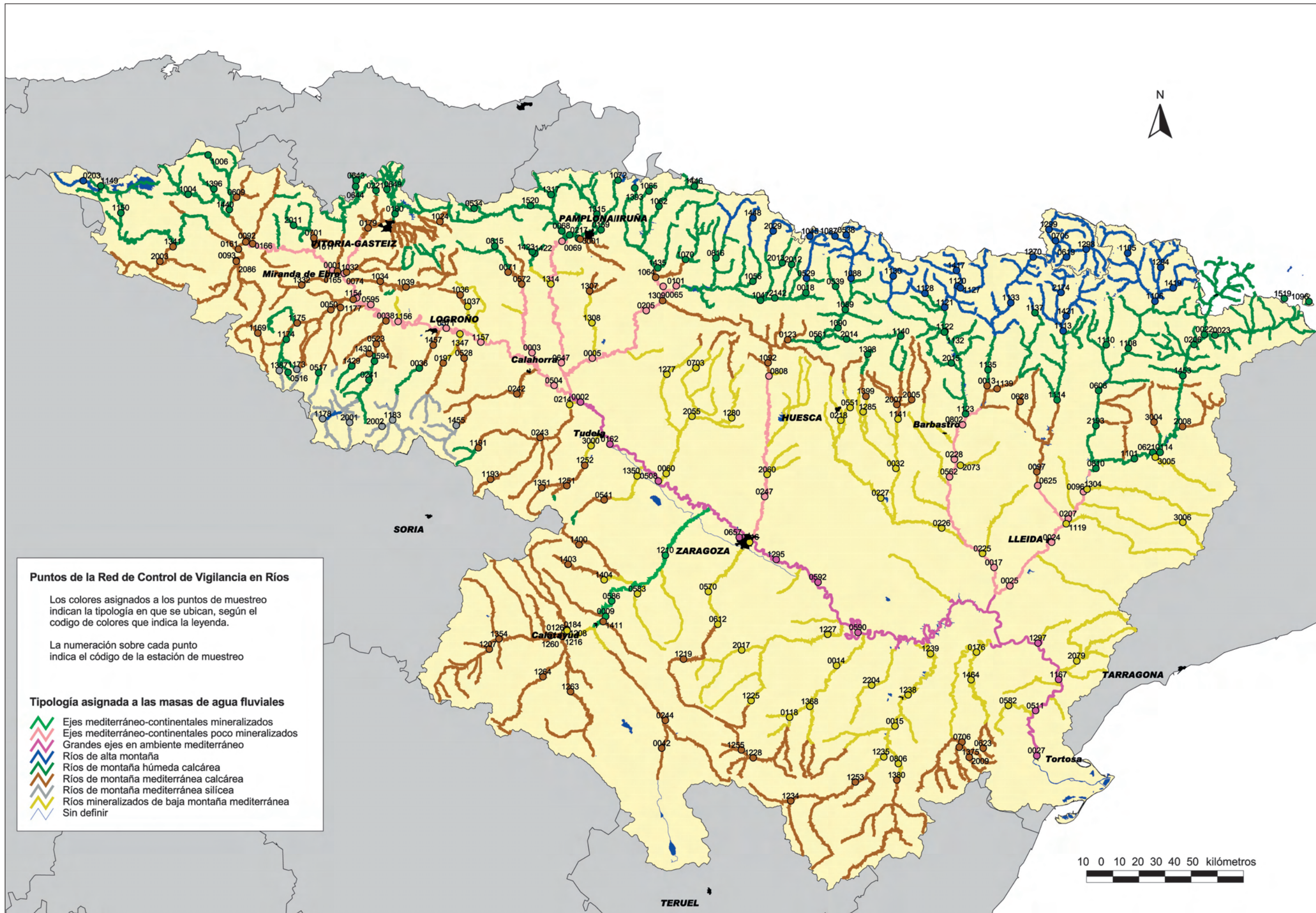
**Puntos de la Red de Referencia en Ríos**

Los colores asignados a los puntos de muestreo indican la tipología en que se ubican, según el código de colores que indica la leyenda.

La numeración sobre cada punto indica el código de la estación de muestreo

**Tipología asignada a las masas de agua fluviales**

- Ejes mediterráneo-continentales mineralizados
- Ejes mediterráneo-continentales poco mineralizados
- Grandes ejes en ambiente mediterráneo
- Ríos de alta montaña
- Ríos de montaña húmeda calcárea
- Ríos de montaña mediterránea calcárea
- Ríos de montaña mediterránea silíceas
- Ríos mineralizados de baja montaña mediterránea
- Sin definir



GOBIERNO DE ESPAÑA

MINISTERIO DE MEDIO AMBIENTE Y MEDIO RURAL Y MARINO

CONFEDERACIÓN HIDROGRÁFICA DEL EBRO

**CEMAS**  
Informe de situación  
Año 2008

Control del Estado de las Masas de Agua

Red de Control de Vigilancia en ríos.  
- Puntos de muestreo.

Mapa 3-2  
Junio 2009



GOBIERNO DE ESPAÑA

MINISTERIO DE MEDIO AMBIENTE Y MEDIO RURAL Y MARINO

CONFEDERACIÓN HIDROGRÁFICA DEL EBRO

**CEMAS**  
Informe de situación  
Año 2008

Control del Estado de las Masas de Agua

Red de Control Operativo en ríos.

- Puntos de muestreo.

**Mapa 3-3**  
**Junio 2009**



**Estado ecológico diagnosticado en las masas de agua superficiales en ríos**

-  Muy bueno
-  Bueno
-  Moderado
-  Deficiente
-  Malo
-  Sin diagnóstico




GOBIERNO DE ESPAÑA

MINISTERIO DE MEDIO AMBIENTE Y MEDIO RURAL Y MARINO

CONFEDERACIÓN HIDROGRÁFICA DEL EBRO

**CEMAS**  
**Informe de situación**  
**Año 2008**

Control del Estado de las Masas de Agua


**Estado de las masas de agua superficiales en ríos.**

- Estado ecológico diagnosticado en las masas de agua superficiales en ríos.

**Mapa 3-4**  
**Junio 2009**



Masas de agua superficiales en ríos  
Diagnóstico de estado químico

 MAS que no alcanzan el buen estado químico



GOBIERNO DE ESPAÑA

MINISTERIO DE MEDIO AMBIENTE Y MEDIO RURAL Y MARINO

CONFEDERACIÓN HIDROGRÁFICA DEL EBRO

**CEMAS**  
**Informe de situación**  
**Año 2008**

Control del Estado de las Masas de Agua




Estado de las masas de agua superficiales en ríos.

- Masas de agua superficiales que no alcanzan el buen estado químico.

**Mapa 3-5**  
**Junio 2009**



**Estado diagnosticado en las masas de agua superficiales en ríos**

-  Buen estado
-  Estado inferior a bueno
-  Sin diagnóstico



GOBIERNO DE ESPAÑA

MINISTERIO DE MEDIO AMBIENTE Y MEDIO RURAL Y MARINO

CONFEDERACIÓN HIDROGRÁFICA DEL EBRO

**CEMAS**  
**Informe de situación**  
**Año 2008**

Control del Estado de las Masas de Agua

Estado de las masas de agua superficiales en ríos.

- Estado diagnosticado en las masas de agua superficiales en ríos.

**Mapa 3-6**  
**Junio 2009**