



Ayuntamiento
de Agüero



143
17-6-08

CONFEDERACIÓN HIDROGRÁFICA DEL EBRO
PRESIDENCIA
P^a SAGASTA - ZARAGOZA

REYES T. BOTAYA ASCASO, Secretaria del Ayuntamiento de Agüero

CERTIFICO: que mediante Resolución de Alcaldía de fecha 2 de junio de 2008, se adoptó el siguiente acuerdo que literalmente dice:

“DECRETO 28/2008

D. Antonio Castillo Pérez, Alcalde Presidente del Ayuntamiento de Agüero, dentro del Periodo de participación social del los documentos iniciales del proceso de planificación hidrológica correspondientes entre otras a la demarcación hidrográfica del Ebro, y vista la documentación previa para su análisis , de las cuencas de los rios Aragón, Gállego, Cinca, Ésera y Noguera Ribagorzana, mediante el presente documento formula la siguiente

SUGERENCIA


Antecedentes:

El concepto de los municipios de montaña como proveedores de agua se ha reivindicado en los últimos años desde los Ayuntamientos del Pirineo Aragonés con el concepto de zona cedente del recurso hidraulico , entendiendo como tal aquella en la que se regula el recurso para su aprovechamiento en otros territorios, y que soporta un importante coste territorial y socioeconómico derivado de tal regulación.


Consideramos que la legislación de Aguas española sigue ignorando una realidad que sin embargo se va poniendo de manifiesto, cada vez con más frecuencia ,a través de conflictos territoriales y sociales que sin duda van en aumento, y posiblemente en un futuro condicionen de forma evitable la aplicación de una normativa que no se adapte a la situación real y actual que deberían regular.

En este sentido continua sin reconocerse el sacrificio medioambiental, económico y demográfico que han sufrido a lo largo del siglo XX las zonas de regulación como es el Pirineo aragonés. Y que no constituye un caso aislado en nuestro país puesto que en España existen más de 1.000 embalses, muchos de ellos en zonas de montaña y que suponen unas 400.000 hectáreas inundadas.

Hay que añadir que actualmente han aumentado las necesidades del recurso hidráulico en las zonas cedentes o proveedoras , al amparo de los nuevos valores de nuestra sociedad. Estos nuevos valores son la ecología, la naturaleza, la conservación del paisaje ... y sus motivos, la sostenibilidad ambiental, económica y social. Dichos valores son también demandados por la



Ayuntamiento
de Agüero



sociedad, y por primera vez han hecho que alguna riqueza derivada del recurso hidráulico revierta en el propio territorio donde se genera y se regula, en forma de turismo e inversiones.

Sin embargo continúa existiendo una supeditación de las zonas proveedoras a las zonas demandantes en lo que al recurso hidráulico se refiere, y que se traduce en una limitación permanente al desarrollo de las primeras en beneficio de las segundas.


Es evidente que el agua tiene un valor económico (aún sin obras hidráulicas), como generadora de riqueza, al ser parte imprescindible en casi todo proceso productivo, a la vez que se trata de un bien escaso. Se impone tanto por lógica como en cumplimiento de la normativa europea en materia de aguas, el establecimiento de un precio, que funcione a la vez como mecanismo potenciador del ahorro y a través del cual se reflejen y financien tres tipos de costes ligados a la gestión del agua:

- *Los costes financieros de los servicios relacionados con el agua, que incluyen los costes de prestación y administración de estos servicios, así como los operativos y de mantenimiento y los de capital (amortización de capital y pago de los intereses, así como rendimiento de los activos si procede)*
- *Los costes ambientales, que representan los costes del daño que los usos del agua suponen para el medio ambiente, a los ecosistemas y a los usuarios del medio ambiente (por ejemplo, reducción de la calidad de los ecosistemas acuáticos)*
- *Los costes de recursos, que representan los costes de las oportunidades perdidas para otros usuarios por un agotamiento de los recursos superior al índice natural de renovación o recuperación.*

Los Ayuntamientos de las zonas cedentes tendrían que gestionar, invertir e incluso recaudar directamente una parte de ese precio puesto que soportan buena parte de los costes ambientales y de recursos que acabamos de mencionar, al ver mermadas sus oportunidades con el fin de que otros territorios se puedan desarrollar. Estos recursos deberían destinarse a la restauración de daños ambientales, así como a proporcionar alternativas de desarrollo sostenible a esos territorios cedentes, víctimas en general de la desvertebración territorial, de una despoblación que en algunos casos camina hacia el desierto demográfico y de un pronunciado deterioro ambiental y paisajístico consecuencia precisamente de esa misma despoblación.

Por todo ello se formula la siguiente propuesta:

Propuesta:



Ayuntamiento
de Agüero

Tanto en el apartado de "Diagnosis" como en el de "Propuesta de soluciones", de los Planes Hidrológicos de las cuencas a que se hace referencia este documento, debe tenerse en cuenta el coste social-económico y medioambiental que ha supuesto, y continua suponiendo, la regulación hidráulica e hidroeléctrica para las zonas que la soportan, debiéndose realizar una valoración económica también de estos costes sociales y medioambientales, cuyas repercusiones no se agotan con las construcción de las obras de regulación, si no que permanecen con dichas obras (desvertebración territorial, impactos paisajísticos sobre el turismo, sobre la fauna, la flora, la despoblación, el clima, etc.)

*Igualmente debe considerarse el hecho de que el **TODOS LOS USOS**, incluido el uso hidroeléctrico son constitutivos (aunque no se considere así cuantitativamente) desde el momento que dichos usos suponen la limitación o incluso la imposibilidad de otros usos en las zonas afectadas por los mismos(esto es un coste de recursos). Este coste se ha soportado por las zonas cedentes, donde se almacena y regula el recurso.*

En consecuencia, debe reconocerse la condición de las subcuencas del Pirineo como zona cedente del recurso hídrico, entendiendo como tal aquella en la que se regula el recurso para su aprovechamiento en otros territorios, y que soporta un importante coste territorial y socioeconómico derivado de tal regulación. Y con base en ello, calcular los coste economicos de las afecciones arriba incicadas.

Igualmente se debe contemplar el establecimiento de un canon a percibir por los Ayuntamientos de esas cuencas, en base a la cuantificación económica anteriormente indicada por los costes sociales, ambientales y de recursos soportados, correspondiendo este planteamiento a un principio de equidad territorial".

Y para que conste expido la presente de orden y con el VºBº del Sr. Alcalde, en Agüero, a 10 de junio de 2008.

EL ALCALDE

Fdo. Antonio Castillo Pérez

LA SECRETARIA
