

Demarcación hidrográfica

Código Subtramo

Población

	T10	T100	T500	Otras afecciones significativas a la población
Pob. total municipios en subtramo ARPSI	2432	2432	2432	
Población estimada en zona inundable	1	3	4	

Afección a las principales actividades económicas

Superficies afectadas (ha)	T10	T100	T500	Estimación pérdidas económicas (€)	Total T10	Total T100	Total T500	Riesgo anual
Agrícola-Regadío	0.35	0.65	1.17	Agrícola-Regadío	119,330.00	296,200.00	477,500.00	15,850.00
Agrícola-Secano	0.00	0.00	0.00	Agrícola-Secano	0.00	0.00	0.00	0.00
Total Agrícola	0.35	0.65	1.17	Total Agrícola	119,330.00	296,200.00	477,500.00	15,850.00
Asociada a Urbana	0.85	2.51	4.10	Asociada a Urbana	1,162,470.00	3,780,700.00	6,309,500.00	166,673.00
Urbana Dispersa	0.00	0.00	0.00	Urbana Dispersa	0.00	0.00	0.00	0.00
Urbana Concentrada	0.13	0.68	1.02	Urbana Concentr.	242,970.00	2,574,500.00	4,049,500.00	58,141.00
Total Urbana	0.98	3.19	5.12	Total Urbana	1,405,440.00	6,355,200.00	10,359,000.00	224,814.00
Industrial	0.00	0.00	0.00	Industrial	0.00	0.00	0.00	0.00
Infraestructuras	0.00	0.00	0.00	Infraestructuras	0.00	0.00	0.00	0.00
Terciario	0.00	0.00	0.00	Terciario	0.00	0.00	0.00	0.00
Infraest. Social	0.00	0.00	0.12	Infraest. Social	0.00	0.00	66,500.00	133.00
Totales				Totales	1,524,770.00	6,651,400.00	10,903,000.00	240,797.00

Demarcación hidrográfica:

Resumen sobre puntos de especial importancia afectados

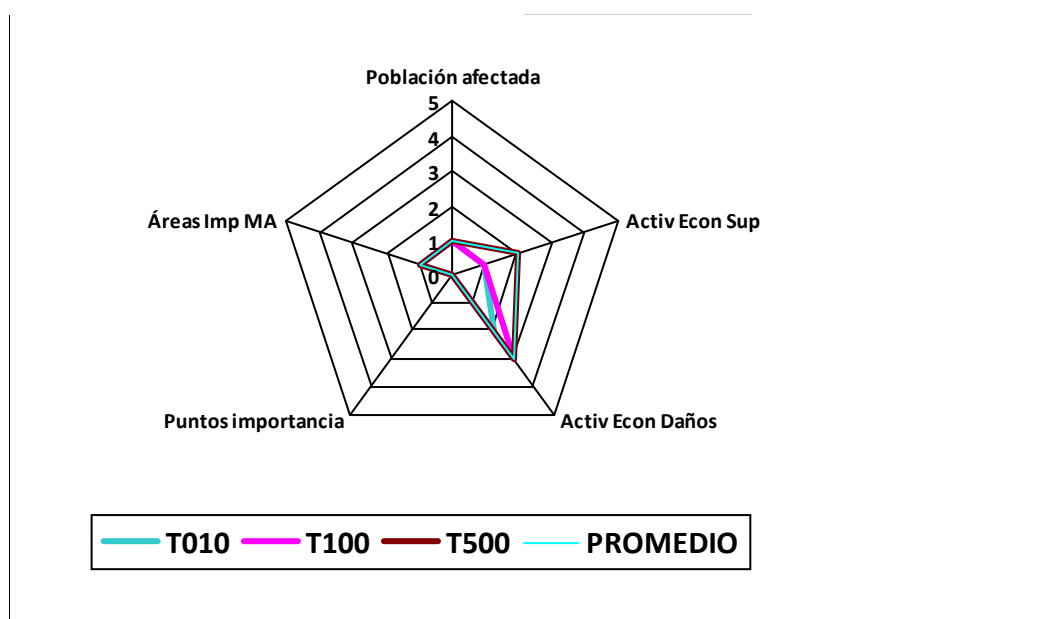
Puntos de interés (en Z.I.)	T10	T100	T500
Nº de industrias IPPC	0	0	0
Nº de EDARs	0	0	0
Nº elementos patrim. cultural	0	0	0
Nº puntos en riesgo	0	0	0

Afecciones a áreas de importancia medio ambiental

	T10	T100	T500
Nº masas de agua DMA	1	1	1
Nº captaciones aguas potables	1	1	1
Nº zonas recreativas	0	0	0
Nº zonas protegidas	0	0	0

Otras afecciones medio ambientales

Característica a valorar	Peso	Caracterización del riesgo			
		T10	T100	T500	Promedio
Población afectada	0.3	1	1	1	1.0
Activ. económicas, superficie	0.15	1	1	2	1.2
Activ. económicas, daños	0.15	2	3	3	2.6
Puntos de importancia	0.2	0	0	0	0.0
Áreas de importancia MA	0.2	1	1	1	1.0
Riesgo global	1	0.95	1.1	1.25	1.1



Observaciones

Demarcación hidrográfica

Código Subtramo

Población

	T10	T100	T500	Otras afecciones significativas a la población
Pob. total municipios en subtramo ARPSI	2432	2432	2432	
Población estimada en zona inundable	4	5	6	

Afección a las principales actividades económicas

Superficies afectadas (ha)	T10	T100	T500	Estimación pérdidas económicas (€)	Total T10	Total T100	Total T500	Riesgo anual
Agrícola-Regadío	1.50	2.99	4.30	Agrícola-Regadío	813,070.00	1,373,100.00	1,929,500.00	98,897.00
Agrícola-Secano	0.00	0.00	0.00	Agrícola-Secano	0.00	0.00	0.00	0.00
Total Agrícola	1.50	2.99	4.30	Total Agrícola	813,070.00	1,373,100.00	1,929,500.00	98,897.00
Asociada a Urbana	0.37	1.24	1.94	Asociada a Urbana	559,590.00	1,409,100.00	2,190,500.00	74,431.00
Urbana Dispersa	0.05	0.06	0.13	Urbana Dispersa	107,540.00	242,800.00	475,500.00	14,133.00
Urbana Concentrada	0.02	0.08	0.22	Urbana Concentr.	97,210.00	218,800.00	499,000.00	12,907.00
Total Urbana	0.44	1.37	2.30	Total Urbana	764,340.00	1,870,700.00	3,165,000.00	101,471.00
Industrial	0.00	0.00	0.00	Industrial	0.00	0.00	0.00	0.00
Infraestructuras	0.02	0.04	2,739.00	Infraestructuras	55,350.00	137,300.00	1,369,500.00	9,647.00
Terciario	0.00	0.00	0.00	Terciario	0.00	0.00	0.00	0.00
Infraest. Social	0.00	0.00	0.00	Infraest. Social	0.00	0.00	0.00	0.00
Totales				Totales	1,632,760.00	3,381,100.00	6,464,000.00	210,015.00

Demarcación hidrográfica:

Resumen sobre puntos de especial importancia afectados

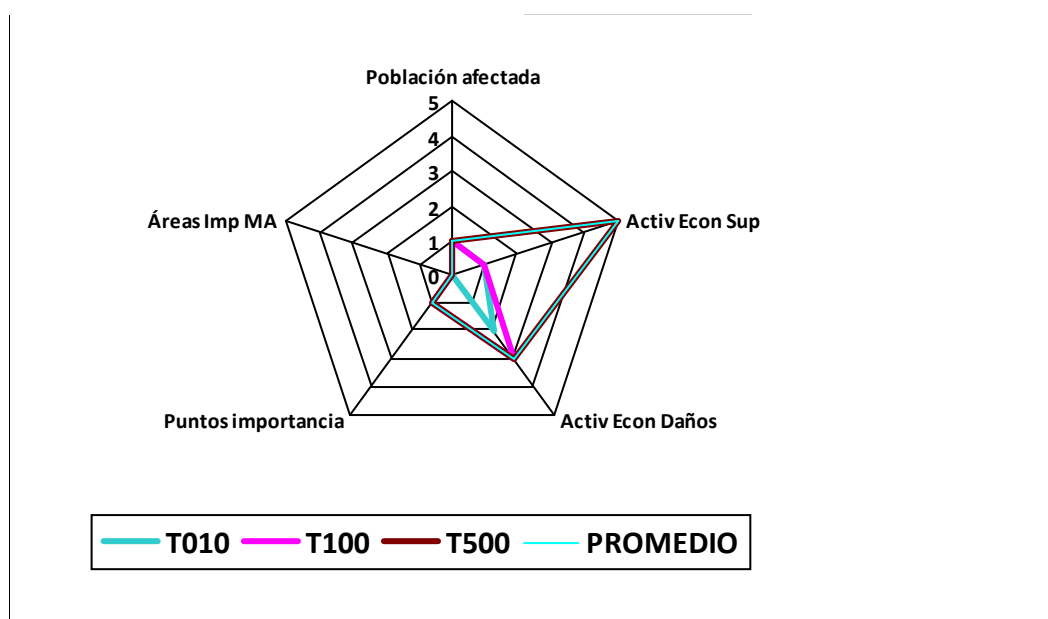
Puntos de interés (en Z.I.)	T10	T100	T500
Nº de industrias IPPC	0	0	0
Nº de EDARs	0	0	0
Nº elementos patrim. cultural	0	1	1
Nº puntos en riesgo	0	0	0

Afecciones a áreas de importancia medio ambiental

	T10	T100	T500
Nº masas de agua DMA	1	1	1
Nº captaciones aguas potables	0	0	0
Nº zonas recreativas	0	0	0
Nº zonas protegidas	0	0	0

Otras afecciones medio ambientales

Característica a valorar	Peso	Caracterización del riesgo			
		T10	T100	T500	Promedio
Población afectada	0.3	1	1	1	1.0
Activ. económicas, superficie	0.15	1	1	5	1.9
Activ. económicas, daños	0.15	2	3	3	2.6
Puntos de importancia	0.2	0	1	1	0.6
Áreas de importancia MA	0.2	0	0	0	0.0
Riesgo global	1	0.75	1.1	1.7	1.1



Observaciones

Demarcación hidrográfica

Código Subtramo

Población

	T10	T100	T500	Otras afecciones significativas a la población
Pob. total municipios en subtramo ARPSI	2432	2432	2432	
Población estimada en zona inundable	1	1	1	

Afección a las principales actividades económicas

Superficies afectadas (ha)	T10	T100	T500	Estimación pérdidas económicas (€)	Total T10	Total T100	Total T500	Riesgo anual
Agrícola-Regadío	0.69	1.12	1.19	Agrícola-Regadío	471,800.00	681,100.00	750,000.00	55,491.00
Agrícola-Secano	0.00	0.00	0.00	Agrícola-Secano	0.00	0.00	0.00	0.00
Total Agrícola	0.69	1.12	1.19	Total Agrícola	471,800.00	681,100.00	750,000.00	55,491.00
Asociada a Urbana	0.00	0.00	0.00	Asociada a Urbana	0.00	0.00	0.00	0.00
Urbana Dispersa	0.00	0.00	0.00	Urbana Dispersa	0.00	0.00	500.00	1.00
Urbana Concentrada	0.05	0.06	0.06	Urbana Concentr.	177,150.00	269,600.00	283,500.00	20,978.00
Total Urbana	0.05	0.06	0.06	Total Urbana	177,150.00	269,600.00	284,000.00	20,979.00
Industrial	0.00	0.00	0.00	Industrial	0.00	0.00	0.00	0.00
Infraestructuras	0.00	0.00	0.00	Infraestructuras	0.00	0.00	0.00	0.00
Terciario	0.00	0.00	0.00	Terciario	0.00	0.00	0.00	0.00
Infraest. Social	0.00	0.00	0.00	Infraest. Social	0.00	0.00	0.00	0.00
Totales				Totales	648,950.00	950,700.00	1,034,000.00	76,470.00

Demarcación hidrográfica:

Resumen sobre puntos de especial importancia afectados

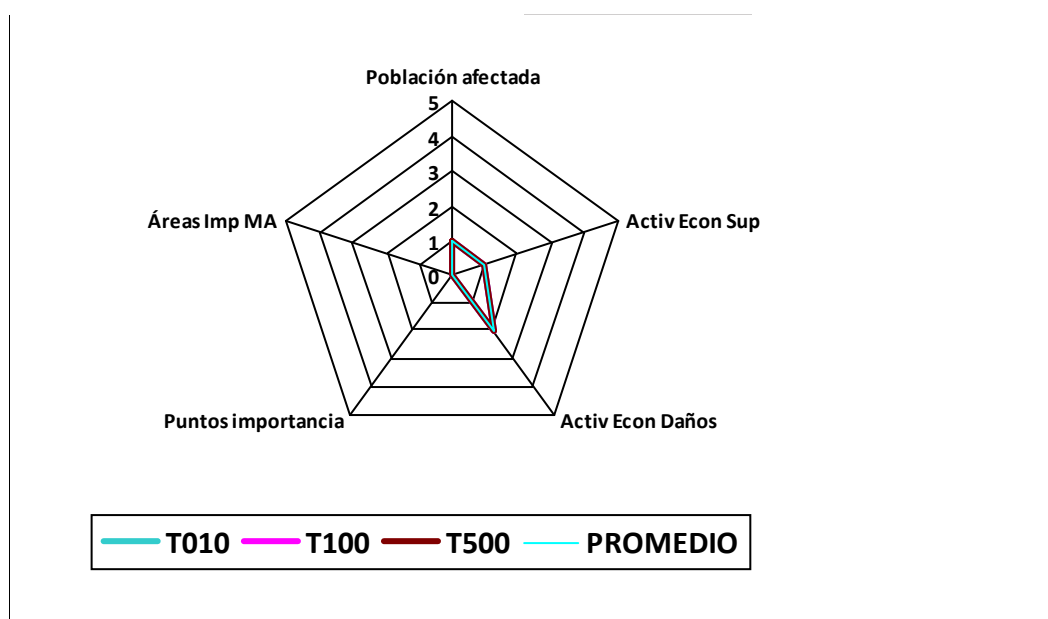
Puntos de interés (en Z.I.)	T10	T100	T500
Nº de industrias IPPC	0	0	0
Nº de EDARs	0	0	0
Nº elementos patrim. cultural	0	0	0
Nº puntos en riesgo	0	0	0

Afecciones a áreas de importancia medio ambiental

	T10	T100	T500
Nº masas de agua DMA	1	1	1
Nº captaciones aguas potables	0	0	0
Nº zonas recreativas	0	0	0
Nº zonas protegidas	0	0	0

Otras afecciones medio ambientales

Característica a valorar	Peso	Caracterización del riesgo			
		T10	T100	T500	Promedio
Población afectada	0.3	1	1	1	1.0
Activ. económicas, superficie	0.15	1	1	1	1.0
Activ. económicas, daños	0.15	2	2	2	2.0
Puntos de importancia	0.2	0	0	0	0.0
Áreas de importancia MA	0.2	0	0	0	0.0
Riesgo global	1	0.75	0.75	0.75	0.8



Observaciones

Demarcación hidrográfica: EBRO

Código Subtramo: ES091_ARPS_AAR-04

Población

	T10	T100	T500	Otras afecciones significativas a la población
Pob. total municipios en subtramo ARPSI	310461	310461	310461	
Población estimada en zona inundable	5495	13249	17225	

Afección a las principales actividades económicas

Superficies afectadas (ha)	T10	T100	T500	Estimación pérdidas económicas (€)	Total T10	Total T100	Total T500	Riesgo anual
Agrícola-Regadío	88.35	247.01	303.19	Agrícola-Regadío	11,046,130.00	53,200,700.00	76,424,000.00	1,789,468.00
Agrícola-Secano	0.00	0.00	0.00	Agrícola-Secano	0.00	0.00	0.00	0.00
Total Agrícola	88.35	247.01	303.19	Total Agrícola	11,046,130.00	53,200,700.00	76,424,000.00	1,789,468.00
Asociada a Urbana	13.58	79.06	127.91	Asociada a Urbana	16,869,760.00	96,282,500.00	167,458,500.00	2,984,718.00
Urbana Dispersa	1.04	1.72	2.00	Urbana Dispersa	3,812,810.00	6,807,400.00	8,100,000.00	465,555.00
Urbana Concentrada	1.80	4.96	6.58	Urbana Concentr.	5,238,520.00	16,348,700.00	22,619,000.00	732,577.00
Total Urbana	16.42	85.73	136.48	Total Urbana	25,921,090.00	119,438,600.00	198,177,500.00	4,182,850.00
Industrial	0.01	1.45	2.09	Industrial	17,520.00	3,317,400.00	6,381,500.00	47,689.00
Infraestructuras	10.10	25.47	93,165.00	Infraestructuras	11,040,900.00	31,690,400.00	46,582,500.00	1,514,159.00
Terciario	0.26	1.42	2.27	Terciario	620,560.00	2,351,300.00	3,212,500.00	91,994.00
Infraest. Social	22.91	76.14	103.54	Infraest. Social	22,360,890.00	78,716,800.00	125,955,500.00	3,275,168.00
Totales				Totales	71,007,090.00	288,715,200.00	456,733,500.00	10,901,328.00

Demarcación hidrográfica:

Resumen sobre puntos de especial importancia afectados

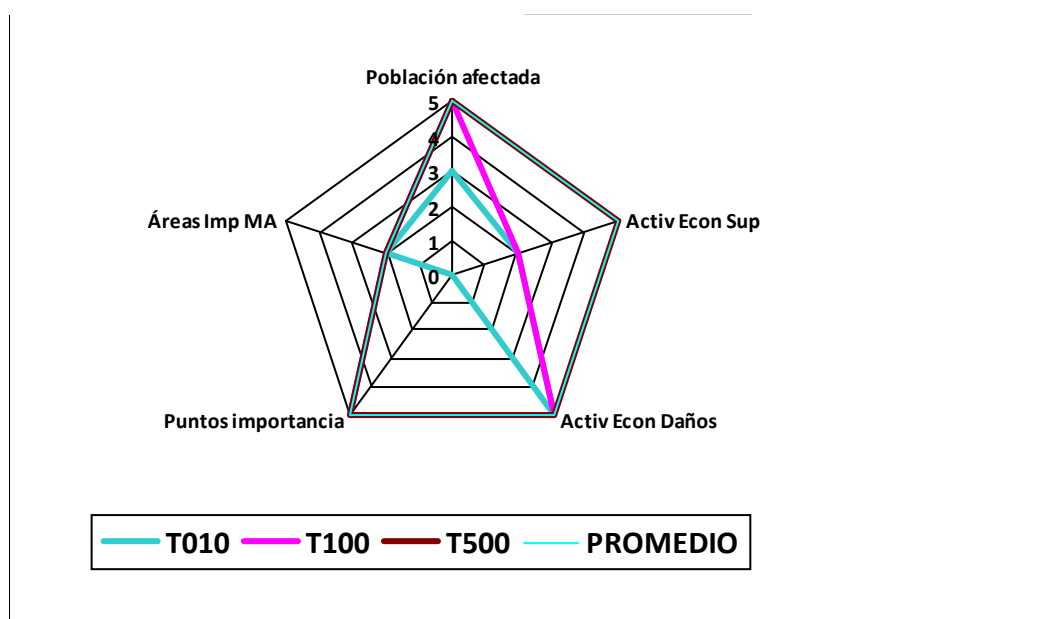
Puntos de interés (en Z.I.)	T10	T100	T500
Nº de industrias IPPC	0	3	3
Nº de EDARs	0	0	0
Nº elementos patrim. cultural	0	3	4
Nº puntos en riesgo	0	0	0

Afecciones a áreas de importancia medio ambiental

	T10	T100	T500
Nº masas de agua DMA	4	4	4
Nº captaciones aguas potables	2	3	2
Nº zonas recreativas	0	0	0
Nº zonas protegidas	0	0	0

Otras afecciones medio ambientales

Característica a valorar	Peso	Caracterización del riesgo			
		T10	T100	T500	Promedio
Población afectada	0.3	3	5	5	4.1
Activ. económicas, superficie	0.15	2	2	5	2.7
Activ. económicas, daños	0.15	5	5	5	5.0
Puntos de importancia	0.2	0	5	5	2.8
Áreas de importancia MA	0.2	2	2	2	2.0
Riesgo global	1	2.35	3.95	4.4	3.3



Observaciones

Demarcación hidrográfica

Código Subtramo

Población

	T10	T100	T500	Otras afecciones significativas a la población
Pob. total municipios en subtramo ARPSI	1785	1785	1785	
Población estimada en zona inundable	47	70	74	

Afección a las principales actividades económicas

Superficies afectadas (ha)	T10	T100	T500	Estimación pérdidas económicas (€)	Total T10	Total T100	Total T500	Riesgo anual
Agrícola-Regadío	40.63	76.27	88.21	Agrícola-Regadío	13,883,260.00	26,741,600.00	33,692,500.00	1,723,127.00
Agrícola-Secano	0.00	0.00	0.00	Agrícola-Secano	0.00	0.00	0.00	0.00
Total Agrícola	40.63	76.27	88.21	Total Agrícola	13,883,260.00	26,741,600.00	33,692,500.00	1,723,127.00
Asociada a Urbana	3.40	13.34	13.89	Asociada a Urbana	3,241,580.00	21,510,800.00	27,677,000.00	594,620.00
Urbana Dispersa	0.01	0.01	0.01	Urbana Dispersa	17,840.00	37,900.00	44,500.00	2,252.00
Urbana Concentrada	0.04	0.10	0.10	Urbana Concentr.	153,850.00	385,000.00	436,500.00	20,108.00
Total Urbana	3.45	13.44	14.01	Total Urbana	3,413,270.00	21,933,700.00	28,158,000.00	616,980.00
Industrial	0.05	0.25	0.28	Industrial	89,200.00	838,200.00	1,126,000.00	19,554.00
Infraestructuras	0.00	0.00	0.00	Infraestructuras	0.00	0.00	0.00	0.00
Terciario	3.34	3.61	3.62	Terciario	6,045,160.00	6,970,200.00	7,076,000.00	688,370.00
Infraest. Social	0.00	0.00	0.00	Infraest. Social	0.00	0.00	0.00	0.00
Totales				Totales	23,430,890.00	56,483,700.00	70,052,500.00	3,048,031.00

Demarcación hidrográfica:

Resumen sobre puntos de especial importancia afectados

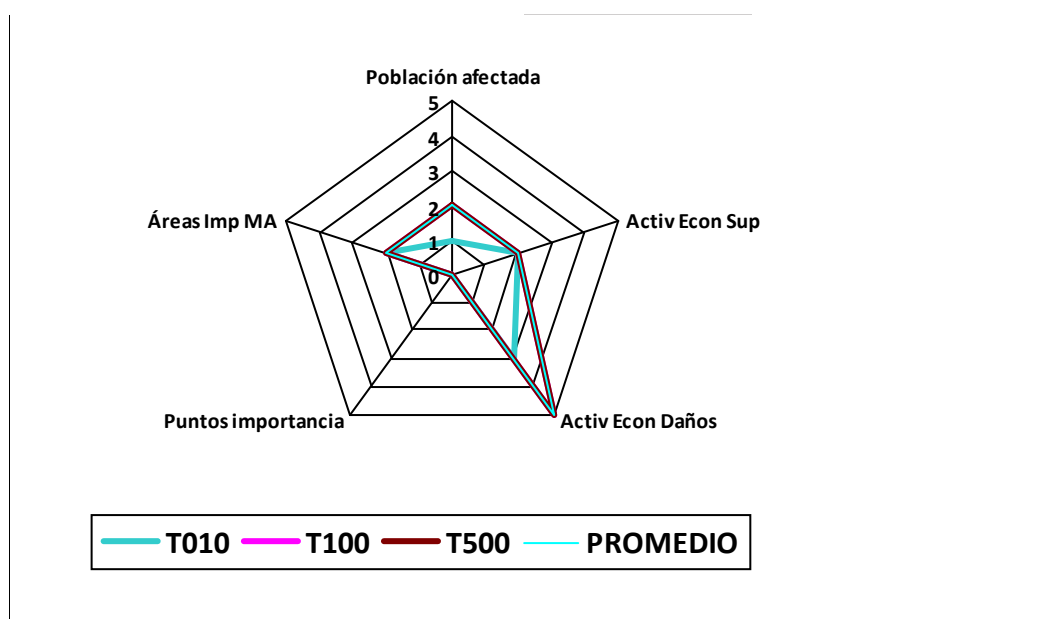
Puntos de interés (en Z.I.)	T10	T100	T500
Nº de industrias IPPC	0	0	0
Nº de EDARs	0	0	0
Nº elementos patrim. cultural	0	0	0
Nº puntos en riesgo	0	0	0

Afecciones a áreas de importancia medio ambiental

	T10	T100	T500
Nº masas de agua DMA	3	3	3
Nº captaciones aguas potables	1	1	1
Nº zonas recreativas	0	0	0
Nº zonas protegidas	0	0	0

Otras afecciones medio ambientales

Característica a valorar	Peso	Caracterización del riesgo			
		T10	T100	T500	Promedio
Población afectada	0.3	1	2	2	1.6
Activ. económicas, superficie	0.15	2	2	2	2.0
Activ. económicas, daños	0.15	3	5	5	4.1
Puntos de importancia	0.2	0	0	0	0.0
Áreas de importancia MA	0.2	2	2	2	2.0
Riesgo global	1	1.45	2.05	2.05	1.8



Observaciones

Demarcación hidrográfica

Código Subtramo

Población

	T10	T100	T500	Otras afecciones significativas a la población
Pob. total municipios en subtramo ARPSI	6033	6033	6033	
Población estimada en zona inundable	48	108	114	

Afección a las principales actividades económicas

Superficies afectadas (ha)	T10	T100	T500	Estimación pérdidas económicas (€)	Total T10	Total T100	Total T500	Riesgo anual
Agrícola-Regadío	39.06	114.47	121.88	Agrícola-Regadío	6,326,070.00	19,852,200.00	21,853,000.00	874,835.00
Agrícola-Secano	0.00	0.00	0.00	Agrícola-Secano	0.00	0.00	0.00	0.00
Total Agrícola	39.06	114.47	121.88	Total Agrícola	6,326,070.00	19,852,200.00	21,853,000.00	874,835.00
Asociada a Urbana	0.00	0.09	0.10	Asociada a Urbana	0.00	133,400.00	162,000.00	1,658.00
Urbana Dispersa	0.04	0.29	0.31	Urbana Dispersa	152,220.00	964,300.00	1,207,000.00	27,279.00
Urbana Concentrada	0.00	0.01	0.02	Urbana Concentr.	0.00	21,400.00	72,500.00	359.00
Total Urbana	0.04	0.39	0.44	Total Urbana	152,220.00	1,119,100.00	1,441,500.00	29,296.00
Industrial	0.03	0.06	0.06	Industrial	142,280.00	282,400.00	343,000.00	17,738.00
Infraestructuras	0.00	0.00	0.00	Infraestructuras	0.00	0.00	0.00	0.00
Terciario	0.00	0.00	0.00	Terciario	0.00	0.00	0.00	0.00
Infraest. Social	0.00	0.12	0.35	Infraest. Social	110.00	79,400.00	347,500.00	1,500.00
Totales				Totales	6,620,680.00	21,333,100.00	23,985,000.00	923,369.00

Demarcación hidrográfica:

Resumen sobre puntos de especial importancia afectados

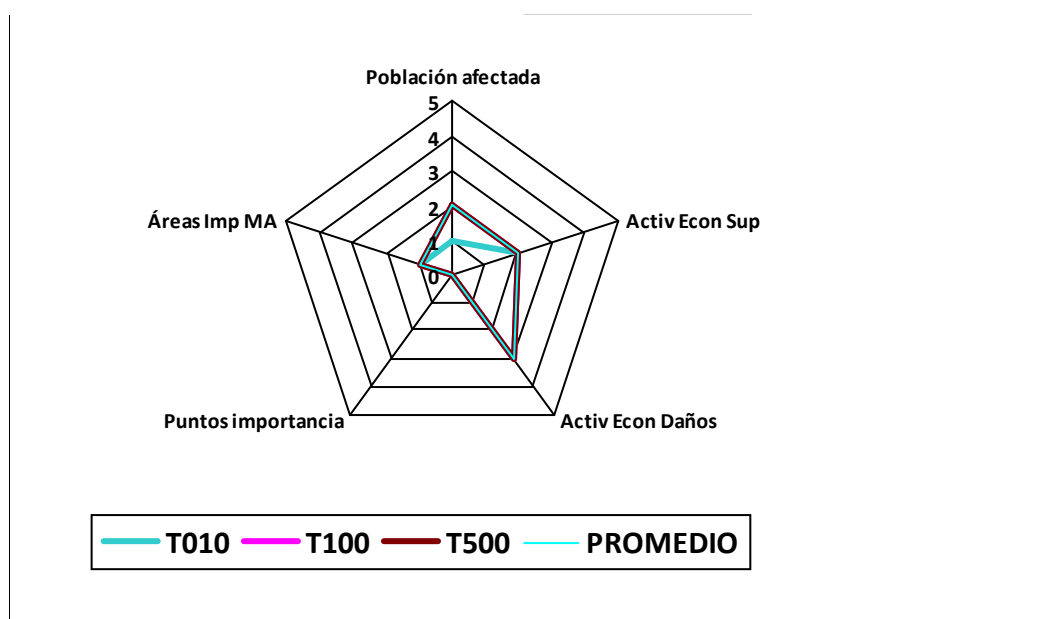
Puntos de interés (en Z.I.)	T10	T100	T500
Nº de industrias IPPC	0	0	0
Nº de EDARs	0	0	0
Nº elementos patrim. cultural	0	0	0
Nº puntos en riesgo	0	0	0

Afecciones a áreas de importancia medio ambiental

	T10	T100	T500
Nº masas de agua DMA	1	1	1
Nº captaciones aguas potables	2	3	2
Nº zonas recreativas	0	0	0
Nº zonas protegidas	0	0	0

Otras afecciones medio ambientales

Característica a valorar	Peso	Caracterización del riesgo			
		T10	T100	T500	Promedio
Población afectada	0.3	1	2	2	1.6
Activ. económicas, superficie	0.15	2	2	2	2.0
Activ. económicas, daños	0.15	3	3	3	3.0
Puntos de importancia	0.2	0	0	0	0.0
Áreas de importancia MA	0.2	1	1	1	1.0
Riesgo global	1	1.25	1.55	1.55	1.4



Observaciones

Demarcación hidrográfica: EBRO

Código Subtramo: ES091_ARPS_AAS-01

Población

	T10	T100	T500	Otras afecciones significativas a la población
Pob. total municipios en subtramo ARPSI	599	599	599	
Población estimada en zona inundable	0	0	0	

Afección a las principales actividades económicas

Superficies afectadas (ha)	T10	T100	T500	Estimación pérdidas económicas (€)	Total T10	Total T100	Total T500	Riesgo anual
Agrícola-Regadío	0.00	0.00	0.00	Agrícola-Regadío	0.00	0.00	0.00	0.00
Agrícola-Secano	0.00	0.00	0.00	Agrícola-Secano	0.00	0.00	0.00	0.00
Total Agrícola	0.00	0.00	0.00	Total Agrícola	0.00	0.00	0.00	0.00
Asociada a Urbana	0.00	0.00	0.00	Asociada a Urbana	0.00	0.00	0.00	0.00
Urbana Dispersa	0.00	0.03	0.04	Urbana Dispersa	0.00	61,300.00	136,500.00	886.00
Urbana Concentrada	0.00	0.00	0.00	Urbana Concentr.	0.00	0.00	0.00	0.00
Total Urbana	0.00	0.03	0.04	Total Urbana	0.00	61,300.00	136,500.00	886.00
Industrial	0.00	0.00	0.00	Industrial	0.00	0.00	0.00	0.00
Infraestructuras	0.00	0.35	1,567.00	Infraestructuras	69,370.00	603,300.00	783,500.00	14,537.00
Terciario	0.00	0.00	0.00	Terciario	0.00	0.00	0.00	0.00
Infraest. Social	0.00	0.00	0.00	Infraest. Social	0.00	0.00	0.00	0.00
Totales				Totales	69,370.00	664,600.00	920,000.00	15,423.00

Demarcación hidrográfica:

Resumen sobre puntos de especial importancia afectados

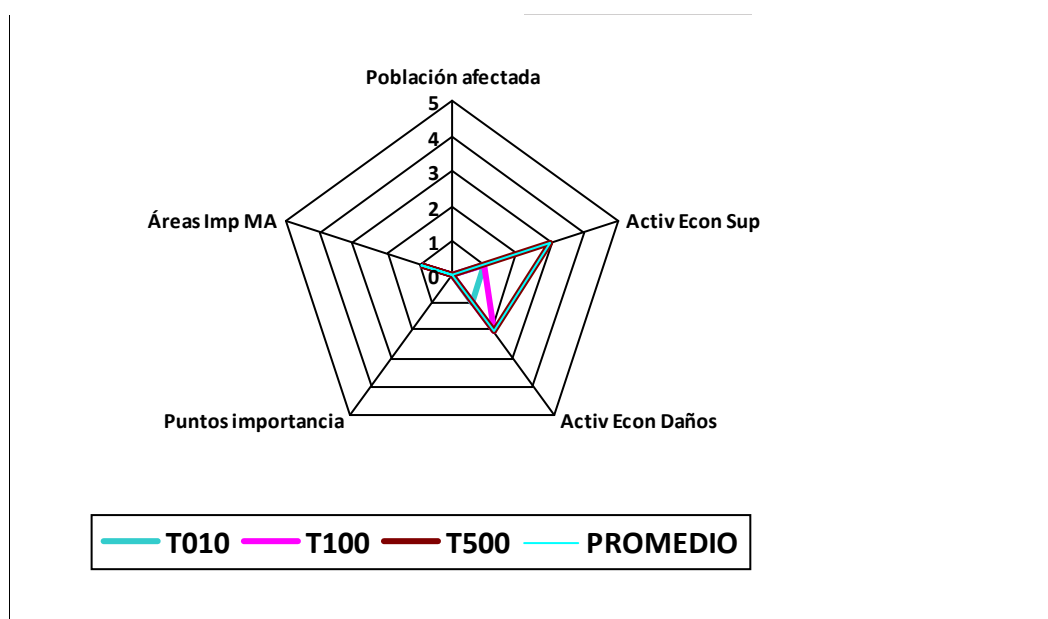
Puntos de interés (en Z.I.)	T10	T100	T500
Nº de industrias IPPC	0	0	0
Nº de EDARs	0	0	0
Nº elementos patrim. cultural	0	0	0
Nº puntos en riesgo	0	0	0

Afecciones a áreas de importancia medio ambiental

	T10	T100	T500
Nº masas de agua DMA	0	0	0
Nº captaciones aguas potables	1	1	1
Nº zonas recreativas	0	0	0
Nº zonas protegidas	1	1	1

Otras afecciones medio ambientales

Característica a valorar	Peso	Caracterización del riesgo			
		T10	T100	T500	Promedio
Población afectada	0.3	0	0	0	0.0
Activ. económicas, superficie	0.15	1	1	3	1.4
Activ. económicas, daños	0.15	1	2	2	1.6
Puntos de importancia	0.2	0	0	0	0.0
Áreas de importancia MA	0.2	1	1	1	1.0
Riesgo global	1	0.5	0.65	0.95	0.7



Observaciones

Demarcación hidrográfica

Código Subtramo

Población

	T10	T100	T500	Otras afecciones significativas a la población
Pob. total municipios en subtramo ARPSI	599	599	599	
Población estimada en zona inundable	0	1	1	

Afección a las principales actividades económicas

Superficies afectadas (ha)	T10	T100	T500	Estimación pérdidas económicas (€)	Total T10	Total T100	Total T500	Riesgo anual
Agrícola-Regadío	0.05	0.07	0.09	Agrícola-Regadío	88,360.00	160,900.00	193,500.00	10,832.00
Agrícola-Secano	0.00	0.00	0.00	Agrícola-Secano	0.00	0.00	0.00	0.00
Total Agrícola	0.05	0.07	0.09	Total Agrícola	88,360.00	160,900.00	193,500.00	10,832.00
Asociada a Urbana	0.23	0.49	0.57	Asociada a Urbana	293,090.00	677,900.00	852,500.00	37,793.00
Urbana Dispersa	0.00	0.00	0.00	Urbana Dispersa	0.00	0.00	0.00	0.00
Urbana Concentrada	0.04	0.11	0.16	Urbana Concentr.	74,350.00	390,600.00	629,500.00	12,600.00
Total Urbana	0.27	0.59	0.73	Total Urbana	367,440.00	1,068,500.00	1,482,000.00	50,393.00
Industrial	0.00	0.00	0.00	Industrial	0.00	0.00	0.00	0.00
Infraestructuras	0.00	0.05	495.00	Infraestructuras	0.00	152,600.00	247,500.00	2,021.00
Terciario	0.00	0.00	0.00	Terciario	0.00	0.00	0.00	0.00
Infraest. Social	0.00	0.00	0.00	Infraest. Social	0.00	0.00	0.00	0.00
Totales				Totales	455,800.00	1,382,000.00	1,923,000.00	63,246.00

Demarcación hidrográfica:

Resumen sobre puntos de especial importancia afectados

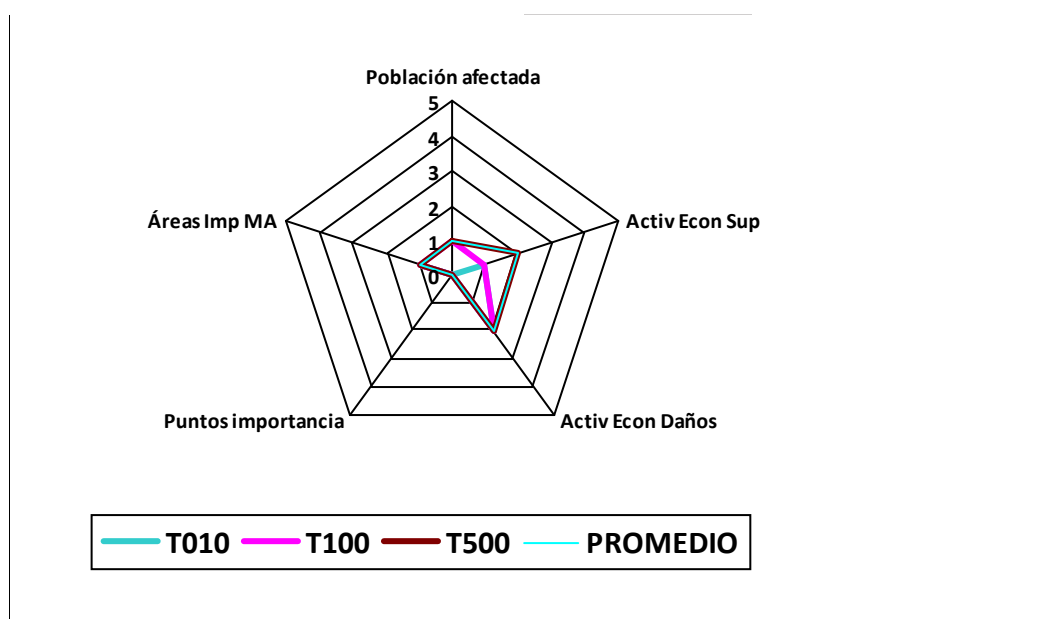
Puntos de interés (en Z.I.)	T10	T100	T500
Nº de industrias IPPC	0	0	0
Nº de EDARs	0	0	0
Nº elementos patrim. cultural	0	0	0
Nº puntos en riesgo	0	0	0

Afecciones a áreas de importancia medio ambiental

	T10	T100	T500
Nº masas de agua DMA	1	1	1
Nº captaciones aguas potables	0	0	0
Nº zonas recreativas	0	0	0
Nº zonas protegidas	1	1	1

Otras afecciones medio ambientales

Característica a valorar	Peso	Caracterización del riesgo			
		T10	T100	T500	Promedio
Población afectada	0.3	0	1	1	0.6
Activ. económicas, superficie	0.15	1	1	2	1.2
Activ. económicas, daños	0.15	2	2	2	2.0
Puntos de importancia	0.2	0	0	0	0.0
Áreas de importancia MA	0.2	1	1	1	1.0
Riesgo global	1	0.65	0.95	1.1	0.9



Observaciones

Demarcación hidrográfica

Código Subtramo

Población

	T10	T100	T500	Otras afecciones significativas a la población
Pob. total municipios en subtramo ARPSI	937	937	937	
Población estimada en zona inundable	1	1	1	

Afección a las principales actividades económicas

Superficies afectadas (ha)	T10	T100	T500	Estimación pérdidas económicas (€)	Total T10	Total T100	Total T500	Riesgo anual
Agrícola-Regadío	3.06	3.82	4.25	Agrícola-Regadío	578,840.00	772,900.00	899,000.00	67,411.00
Agrícola-Secano	0.00	0.00	0.00	Agrícola-Secano	0.00	0.00	0.00	0.00
Total Agrícola	3.06	3.82	4.25	Total Agrícola	578,840.00	772,900.00	899,000.00	67,411.00
Asociada a Urbana	0.00	0.00	0.00	Asociada a Urbana	0.00	0.00	0.00	0.00
Urbana Dispersa	0.00	0.00	0.00	Urbana Dispersa	1,340.00	6,400.00	6,500.00	211.00
Urbana Concentrada	0.02	0.02	0.02	Urbana Concentr.	63,110.00	77,300.00	87,000.00	7,258.00
Total Urbana	0.02	0.02	0.02	Total Urbana	64,450.00	83,700.00	93,500.00	7,469.00
Industrial	0.00	0.00	0.00	Industrial	0.00	0.00	0.00	0.00
Infraestructuras	0.39	0.41	1,459.00	Infraestructuras	644,450.00	687,700.00	729,500.00	72,781.00
Terciario	0.00	0.00	0.00	Terciario	0.00	0.00	0.00	0.00
Infraest. Social	0.00	0.00	0.00	Infraest. Social	0.00	0.00	0.00	0.00
Totales				Totales	1,287,740.00	1,544,300.00	1,722,000.00	147,661.00

Demarcación hidrográfica:

Resumen sobre puntos de especial importancia afectados

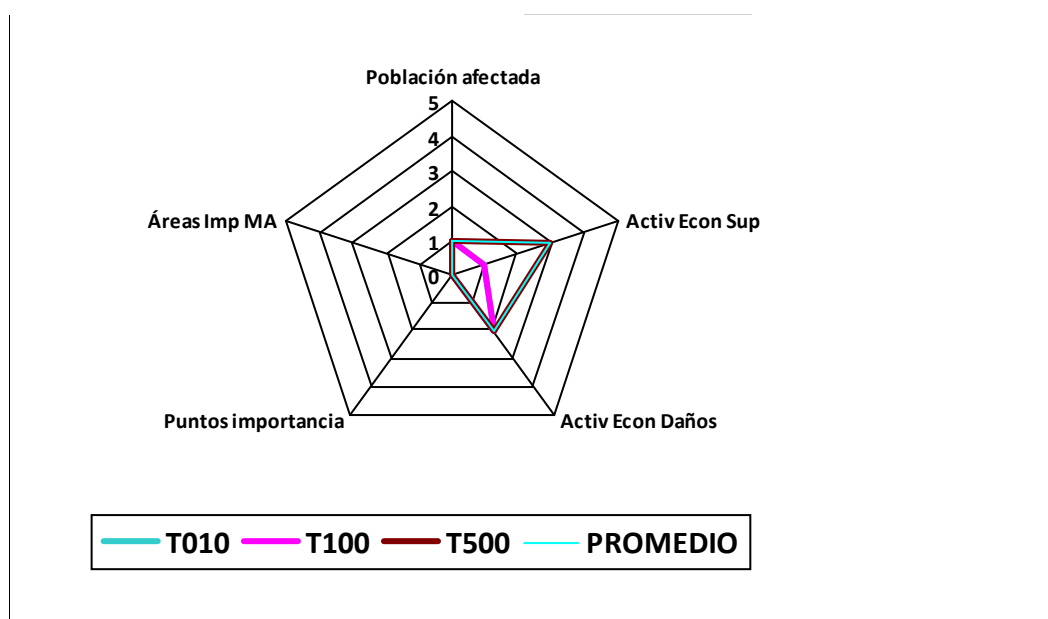
Puntos de interés (en Z.I.)	T10	T100	T500
Nº de industrias IPPC	0	0	0
Nº de EDARs	0	0	0
Nº elementos patrim. cultural	0	0	0
Nº puntos en riesgo	0	0	0

Afecciones a áreas de importancia medio ambiental

	T10	T100	T500
Nº masas de agua DMA	1	1	1
Nº captaciones aguas potables	0	0	0
Nº zonas recreativas	0	0	0
Nº zonas protegidas	0	0	0

Otras afecciones medio ambientales

Característica a valorar	Peso	Caracterización del riesgo			
		T10	T100	T500	Promedio
Población afectada	0.3	1	1	1	1.0
Activ. económicas, superficie	0.15	1	1	3	1.4
Activ. económicas, daños	0.15	2	2	2	2.0
Puntos de importancia	0.2	0	0	0	0.0
Áreas de importancia MA	0.2	0	0	0	0.0
Riesgo global	1	0.75	0.75	1.05	0.8



Observaciones

Demarcación hidrográfica

Código Subtramo

Población

	T10	T100	T500	Otras afecciones significativas a la población
Pob. total municipios en subtramo ARPSI	13248	13248	13248	
Población estimada en zona inundable	10	34	65	

Afección a las principales actividades económicas

Superficies afectadas (ha)	T10	T100	T500	Estimación pérdidas económicas (€)	Total T10	Total T100	Total T500	Riesgo anual
Agrícola-Regadío	0.13	1.11	2.93	Agrícola-Regadío	16,560.00	119,100.00	640,500.00	4,128.00
Agrícola-Secano	0.00	0.00	0.00	Agrícola-Secano	0.00	0.00	0.00	0.00
Total Agrícola	0.13	1.11	2.93	Total Agrícola	16,560.00	119,100.00	640,500.00	4,128.00
Asociada a Urbana	0.00	0.01	0.41	Asociada a Urbana	0.00	2,000.00	171,000.00	362.00
Urbana Dispersa	0.00	0.00	0.01	Urbana Dispersa	0.00	4,200.00	28,000.00	98.00
Urbana Concentrada	0.00	0.07	0.12	Urbana Concentr.	0.00	236,400.00	485,000.00	3,334.00
Total Urbana	0.00	0.08	0.55	Total Urbana	0.00	242,600.00	684,000.00	3,794.00
Industrial	0.00	0.00	0.31	Industrial	0.00	0.00	1,105,500.00	2,211.00
Infraestructuras	0.03	0.04	175.00	Infraestructuras	57,900.00	76,500.00	87,500.00	6,730.00
Terciario	0.00	0.00	0.00	Terciario	0.00	0.00	0.00	0.00
Infraest. Social	0.01	1.28	3.09	Infraest. Social	7,910.00	1,293,600.00	3,017,500.00	19,762.00
				Totales	82,370.00	1,731,800.00	5,535,000.00	36,625.00

Demarcación hidrográfica:

Resumen sobre puntos de especial importancia afectados

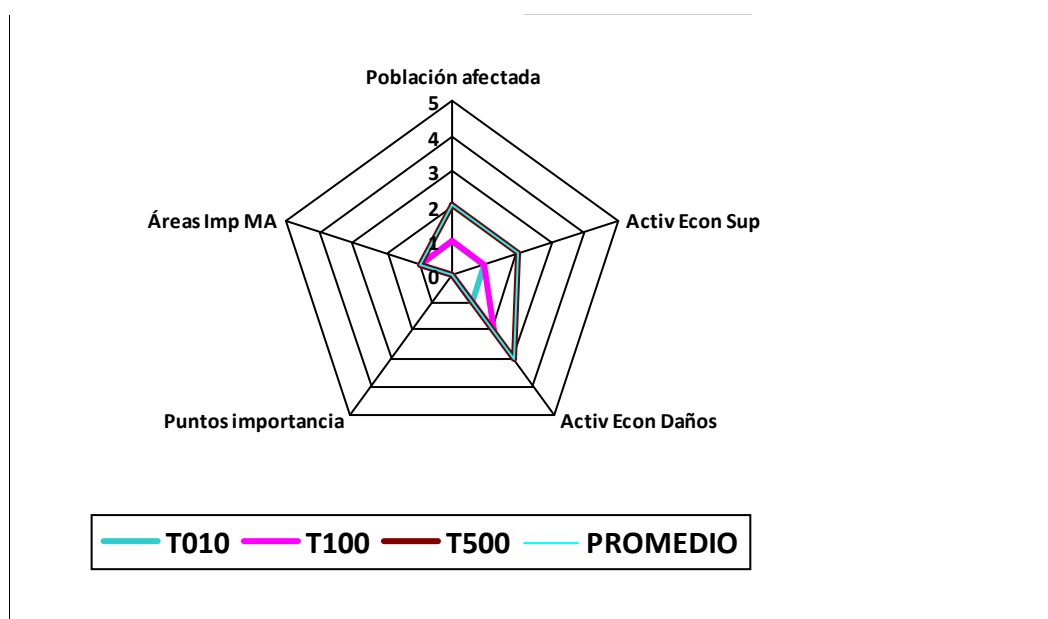
Puntos de interés (en Z.I.)	T10	T100	T500
Nº de industrias IPPC	0	0	0
Nº de EDARs	0	0	0
Nº elementos patrim. cultural	0	0	0
Nº puntos en riesgo	0	0	0

Afecciones a áreas de importancia medio ambiental

	T10	T100	T500
Nº masas de agua DMA	1	1	1
Nº captaciones aguas potables	1	1	1
Nº zonas recreativas	0	0	0
Nº zonas protegidas	1	1	1

Otras afecciones medio ambientales

Característica a valorar	Peso	Caracterización del riesgo			
		T10	T100	T500	Promedio
Población afectada	0.3	1	1	2	1.2
Activ. económicas, superficie	0.15	1	1	2	1.2
Activ. económicas, daños	0.15	1	2	3	1.8
Puntos de importancia	0.2	0	0	0	0.0
Áreas de importancia MA	0.2	1	1	1	1.0
Riesgo global	1	0.8	0.95	1.55	1.0



Observaciones

Demarcación hidrográfica

Código Subtramo

Población

	T10	T100	T500	Otras afecciones significativas a la población
Pob. total municipios en subtramo ARPSI	1086	1086	1086	
Población estimada en zona inundable	1	1	1	

Afección a las principales actividades económicas

Superficies afectadas (ha)	T10	T100	T500	Estimación pérdidas económicas (€)	Total T10	Total T100	Total T500	Riesgo anual
Agrícola-Regadío	0.63	1.74	1.99	Agrícola-Regadío	112,480.00	428,900.00	475,412.08	16,487.82
Agrícola-Secano	0.00	0.00	0.00	Agrícola-Secano	0.00	0.00	0.00	0.00
Total Agrícola	0.63	1.74	1.99	Total Agrícola	112,480.00	428,900.00	475,412.08	16,487.82
Asociada a Urbana	0.00	0.00	0.00	Asociada a Urbana	0.00	0.00	0.00	0.00
Urbana Dispersa	0.00	0.01	0.01	Urbana Dispersa	890.00	28,100.00	33,870.84	437.74
Urbana Concentrada	0.08	0.29	0.36	Urbana Concentr.	188,060.00	1,098,500.00	1,514,082.06	32,819.16
Total Urbana	0.08	0.30	0.37	Total Urbana	188,950.00	1,126,600.00	1,547,952.91	33,256.91
Industrial	0.00	0.00	0.00	Industrial	0.00	0.00	0.00	0.00
Infraestructuras	0.00	0.00	0.00	Infraestructuras	0.00	0.00	0.00	0.00
Terciario	0.00	0.00	0.00	Terciario	0.00	0.00	0.00	0.00
Infraest. Social	0.00	0.00	0.00	Infraest. Social	0.00	0.00	0.00	0.00
Totales				Totales	301,430.00	1,555,500.00	2,023,364.98	49,744.73

Demarcación hidrográfica:

Resumen sobre puntos de especial importancia afectados

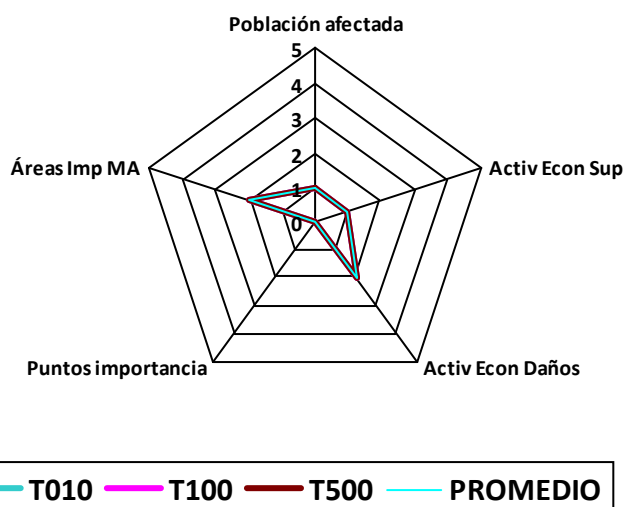
Puntos de interés (en Z.I.)	T10	T100	T500
Nº de industrias IPPC	0	0	0
Nº de EDARs	0	0	0
Nº elementos patrim. cultural	0	0	0
Nº puntos en riesgo	0	0	0

Afecciones a áreas de importancia medio ambiental

	T10	T100	T500
Nº masas de agua DMA	3	3	3
Nº captaciones aguas potables	0	0	0
Nº zonas recreativas	0	0	0
Nº zonas protegidas	1	1	1

Otras afecciones medio ambientales

Característica a valorar	Peso	Caracterización del riesgo			
		T10	T100	T500	Promedio
Población afectada	0.3	1	1	1	1.0
Activ. económicas, superficie	0.15	1	1	1	1.0
Activ. económicas, daños	0.15	2	2	2	2.0
Puntos de importancia	0.2	0	0	0	0.0
Áreas de importancia MA	0.2	2	2	2	2.0
Riesgo global	1	1.15	1.15	1.15	1.2



Observaciones

Demarcación hidrográfica

Código Subtramo

Población

	T10	T100	T500	Otras afecciones significativas a la población
Pob. total municipios en subtramo ARPSI	1086	1086	1086	
Población estimada en zona inundable	3	9	10	

Afección a las principales actividades económicas

Superficies afectadas (ha)	T10	T100	T500	Estimación pérdidas económicas (€)	Total T10	Total T100	Total T500	Riesgo anual
Agrícola-Regadío	10.64	47.41	52.46	Agrícola-Regadío	2,015,520.00	9,071,900.00	11,244,500.00	314,760.00
Agrícola-Secano	0.00	0.00	0.00	Agrícola-Secano	0.00	0.00	0.00	0.00
Total Agrícola	10.64	47.41	52.46	Total Agrícola	2,015,520.00	9,071,900.00	11,244,500.00	314,760.00
Asociada a Urbana	0.00	0.00	0.00	Asociada a Urbana	0.00	0.00	0.00	0.00
Urbana Dispersa	0.00	0.02	0.02	Urbana Dispersa	0.00	65,900.00	70,000.00	799.00
Urbana Concentrada	0.15	0.50	0.51	Urbana Concentr.	424,590.00	1,900,900.00	2,299,500.00	66,067.00
Total Urbana	0.15	0.51	0.53	Total Urbana	424,590.00	1,966,800.00	2,369,500.00	66,866.00
Industrial	0.00	0.03	0.03	Industrial	3,960.00	91,300.00	146,500.00	1,602.00
Infraestructuras	0.00	0.00	0.00	Infraestructuras	0.00	0.00	0.00	0.00
Terciario	0.00	0.00	0.00	Terciario	0.00	0.00	0.00	0.00
Infraest. Social	0.00	0.00	0.00	Infraest. Social	0.00	0.00	0.00	0.00
Totales				Totales	2,444,070.00	11,130,000.00	13,760,500.00	383,228.00

Demarcación hidrográfica:

Resumen sobre puntos de especial importancia afectados

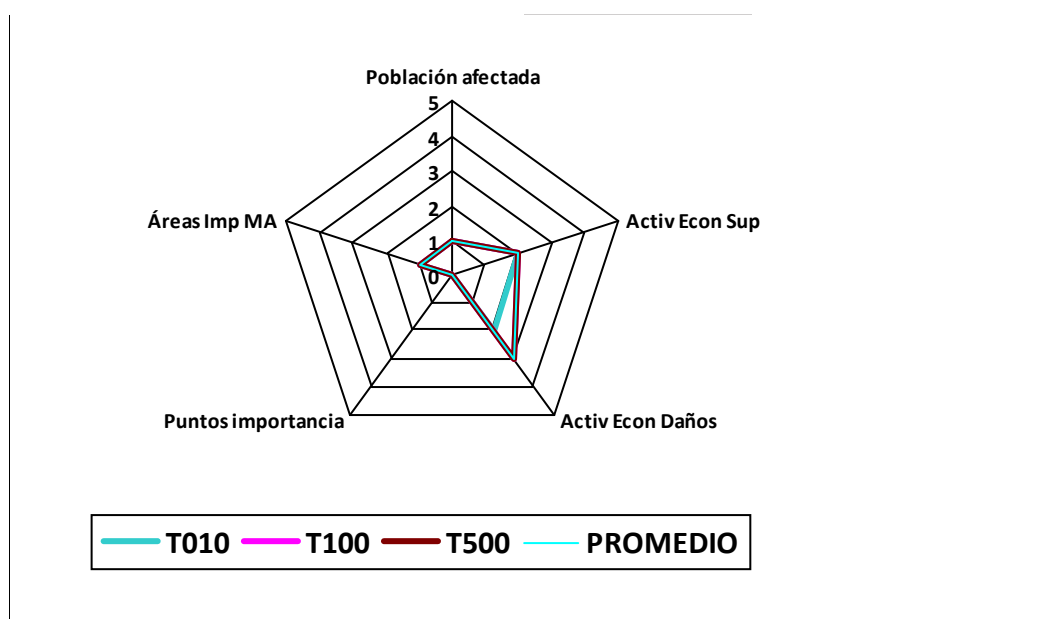
Puntos de interés (en Z.I.)	T10	T100	T500
Nº de industrias IPPC	0	0	0
Nº de EDARs	0	0	0
Nº elementos patrim. cultural	0	0	0
Nº puntos en riesgo	0	0	0

Afecciones a áreas de importancia medio ambiental

	T10	T100	T500
Nº masas de agua DMA	1	1	1
Nº captaciones aguas potables	0	0	0
Nº zonas recreativas	0	0	0
Nº zonas protegidas	1	1	1

Otras afecciones medio ambientales

Característica a valorar	Peso	Caracterización del riesgo			
		T10	T100	T500	Promedio
Población afectada	0.3	1	1	1	1.0
Activ. económicas, superficie	0.15	2	2	2	2.0
Activ. económicas, daños	0.15	2	3	3	2.6
Puntos de importancia	0.2	0	0	0	0.0
Áreas de importancia MA	0.2	1	1	1	1.0
Riesgo global	1	1.1	1.25	1.25	1.2



Observaciones

Demarcación hidrográfica

Código Subtramo

Población

	T10	T100	T500	Otras afecciones significativas a la población
Pob. total municipios en subtramo ARPSI	432	432	432	
Población estimada en zona inundable	2	2	3	

Afección a las principales actividades económicas

Superficies afectadas (ha)	T10	T100	T500	Estimación pérdidas económicas (€)	Total T10	Total T100	Total T500	Riesgo anual
Agrícola-Regadío	2.46	5.61	10.15	Agrícola-Regadío	476,240.00	1,178,600.00	2,345,500.00	64,101.00
Agrícola-Secano	0.00	0.00	0.00	Agrícola-Secano	0.00	0.00	0.00	0.00
Total Agrícola	2.46	5.61	10.15	Total Agrícola	476,240.00	1,178,600.00	2,345,500.00	64,101.00
Asociada a Urbana	0.00	0.00	0.00	Asociada a Urbana	0.00	0.00	0.00	0.00
Urbana Dispersa	0.00	0.01	0.01	Urbana Dispersa	620.00	24,600.00	45,000.00	398.00
Urbana Concentrada	0.00	0.00	0.00	Urbana Concentr.	0.00	0.00	0.00	0.00
Total Urbana	0.00	0.01	0.01	Total Urbana	620.00	24,600.00	45,000.00	398.00
Industrial	0.00	0.00	0.00	Industrial	0.00	0.00	0.00	0.00
Infraestructuras	0.00	0.00	0.00	Infraestructuras	0.00	0.00	0.00	0.00
Terciario	0.00	0.00	0.00	Terciario	0.00	0.00	0.00	0.00
Infraest. Social	0.00	0.00	0.00	Infraest. Social	0.00	0.00	0.00	0.00
Totales				Totales	476,860.00	1,203,200.00	2,390,500.00	64,499.00

Demarcación hidrográfica:

Resumen sobre puntos de especial importancia afectados

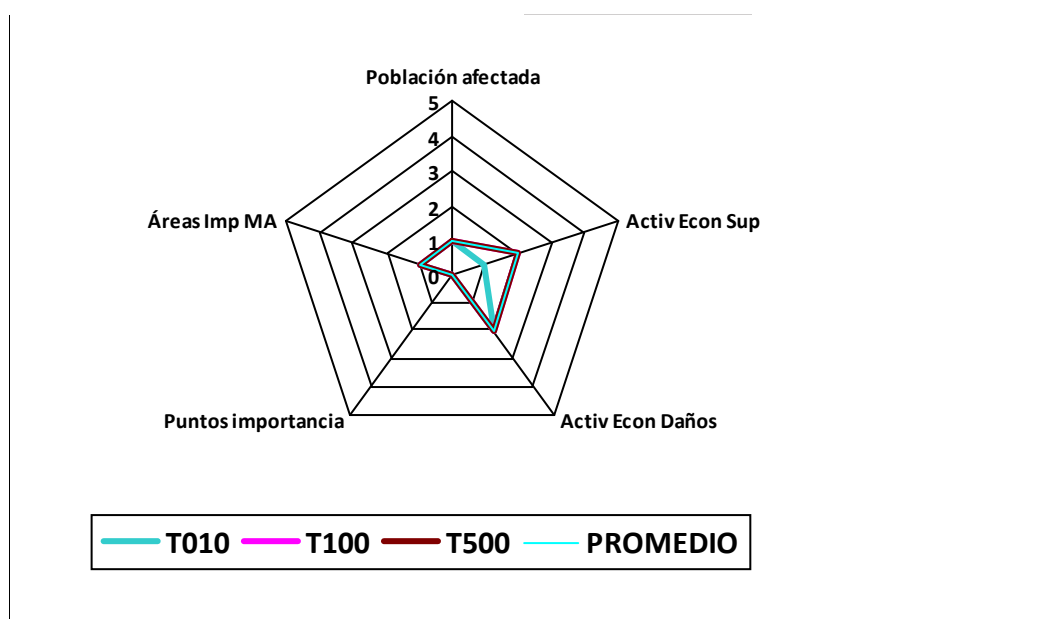
Puntos de interés (en Z.I.)	T10	T100	T500
Nº de industrias IPPC	0	0	0
Nº de EDARs	0	0	0
Nº elementos patrim. cultural	0	0	0
Nº puntos en riesgo	0	0	0

Afecciones a áreas de importancia medio ambiental

	T10	T100	T500
Nº masas de agua DMA	1	1	1
Nº captaciones aguas potables	0	0	0
Nº zonas recreativas	0	0	0
Nº zonas protegidas	2	2	2

Otras afecciones medio ambientales

Característica a valorar	Peso	Caracterización del riesgo			
		T10	T100	T500	Promedio
Población afectada	0.3	1	1	1	1.0
Activ. económicas, superficie	0.15	1	2	2	1.6
Activ. económicas, daños	0.15	2	2	2	2.0
Puntos de importancia	0.2	0	0	0	0.0
Áreas de importancia MA	0.2	1	1	1	1.0
Riesgo global	1	0.95	1.1	1.1	1.0



Observaciones

Demarcación hidrográfica

Código Subtramo

Población

	T10	T100	T500	Otras afecciones significativas a la población
Pob. total municipios en subtramo ARPSI	1294	1294	1294	
Población estimada en zona inundable	4	10	11	

Afección a las principales actividades económicas

Superficies afectadas (ha)	T10	T100	T500	Estimación pérdidas económicas (€)	Total T10	Total T100	Total T500	Riesgo anual
Agrícola-Regadío	7.23	50.88	56.24	Agrícola-Regadío	3,486,160.00	13,697,200.00	17,626,000.00	520,840.00
Agrícola-Secano	0.00	0.00	0.00	Agrícola-Secano	0.00	0.00	0.00	0.00
Total Agrícola	7.23	50.88	56.24	Total Agrícola	3,486,160.00	13,697,200.00	17,626,000.00	520,840.00
Asociada a Urbana	0.84	8.83	10.97	Asociada a Urbana	846,660.00	9,858,900.00	15,960,000.00	215,175.00
Urbana Dispersa	0.00	0.00	0.01	Urbana Dispersa	0.00	0.00	9,500.00	19.00
Urbana Concentrada	0.03	0.48	0.63	Urbana Concentr.	95,360.00	1,675,800.00	2,601,500.00	31,497.00
Total Urbana	0.86	9.31	11.62	Total Urbana	942,020.00	11,534,700.00	18,571,000.00	246,691.00
Industrial	0.00	0.00	0.00	Industrial	0.00	0.00	0.00	0.00
Infraestructuras	0.00	0.00	0.00	Infraestructuras	0.00	0.00	0.00	0.00
Terciario	0.00	0.00	0.00	Terciario	0.00	0.00	0.00	0.00
Infraest. Social	0.00	0.00	0.00	Infraest. Social	0.00	0.00	0.00	0.00
Totales				Totales	4,428,180.00	25,231,900.00	36,197,000.00	767,531.00

Demarcación hidrográfica:

Resumen sobre puntos de especial importancia afectados

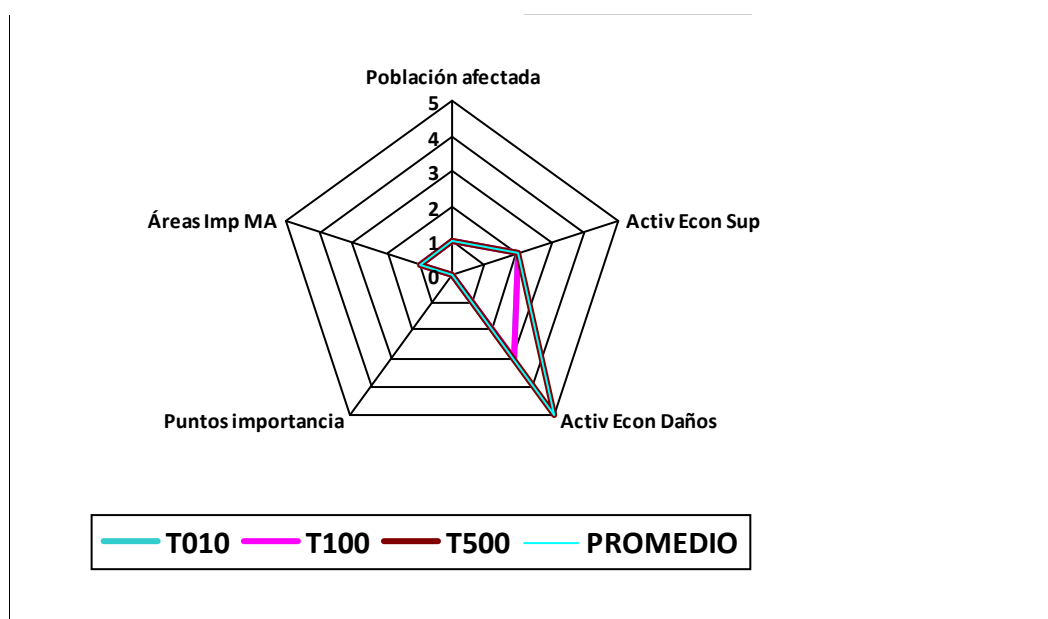
Puntos de interés (en Z.I.)	T10	T100	T500
Nº de industrias IPPC	0	0	0
Nº de EDARs	0	0	0
Nº elementos patrim. cultural	0	0	0
Nº puntos en riesgo	0	0	0

Afecciones a áreas de importancia medio ambiental

	T10	T100	T500
Nº masas de agua DMA	1	1	1
Nº captaciones aguas potables	0	0	0
Nº zonas recreativas	0	0	0
Nº zonas protegidas	2	2	2

Otras afecciones medio ambientales

Característica a valorar	Peso	Caracterización del riesgo			
		T10	T100	T500	Promedio
Población afectada	0.3	1	1	1	1.0
Activ. económicas, superficie	0.15	2	2	2	2.0
Activ. económicas, daños	0.15	3	3	5	3.4
Puntos de importancia	0.2	0	0	0	0.0
Áreas de importancia MA	0.2	1	1	1	1.0
Riesgo global	1	1.25	1.25	1.55	1.3



Observaciones

Demarcación hidrográfica

Código Subtramo

Población

	T10	T100	T500	Otras afecciones significativas a la población
Pob. total municipios en subtramo ARPSI	38400	38400	38400	
Población estimada en zona inundable	1666	5355	7122	

Afección a las principales actividades económicas

Superficies afectadas (ha)	T10	T100	T500	Estimación pérdidas económicas (€)	Total T10	Total T100	Total T500	Riesgo anual
Agrícola-Regadío	2.56	56.69	71.26	Agrícola-Regadío	629,180.00	19,323,400.00	29,888,000.00	315,928.00
Agrícola-Secano	0.00	0.00	0.00	Agrícola-Secano	0.00	0.00	0.00	0.00
Total Agrícola	2.56	56.69	71.26	Total Agrícola	629,180.00	19,323,400.00	29,888,000.00	315,928.00
Asociada a Urbana	3.11	19.50	30.67	Asociada a Urbana	3,065,570.00	18,234,200.00	33,702,000.00	556,303.00
Urbana Dispersa	0.33	3.79	5.94	Urbana Dispersa	1,045,920.00	13,610,000.00	24,905,000.00	290,502.00
Urbana Concentrada	0.16	11.94	17.34	Urbana Concentr.	642,210.00	35,118,800.00	71,198,500.00	557,806.00
Total Urbana	3.60	35.23	53.95	Total Urbana	4,753,700.00	66,963,000.00	129,805,500.00	1,404,611.00
Industrial	0.00	0.00	0.04	Industrial	0.00	0.00	70,500.00	141.00
Infraestructuras	0.27	0.46	1,870.00	Infraestructuras	470,730.00	768,300.00	935,000.00	56,626.00
Terciario	0.00	0.00	0.00	Terciario	0.00	0.00	0.00	0.00
Infraest. Social	0.04	6.62	9.86	Infraest. Social	80,490.00	5,822,100.00	14,087,000.00	94,444.00
Totales				Totales	5,934,100.00	92,876,800.00	174,786,000.00	1,871,750.00

Demarcación hidrográfica:

Resumen sobre puntos de especial importancia afectados

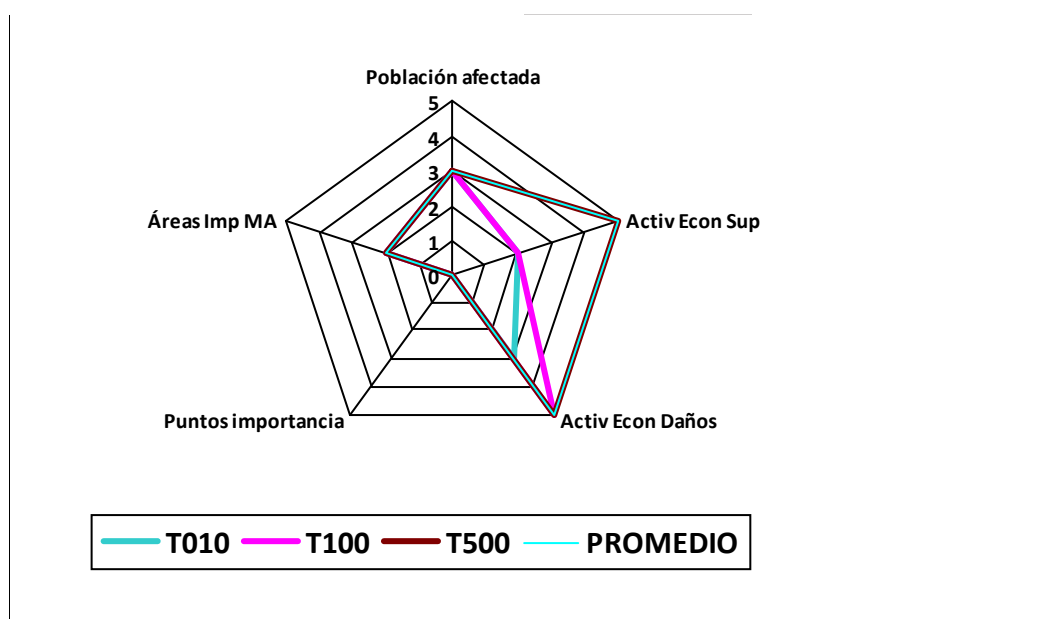
Puntos de interés (en Z.I.)	T10	T100	T500
Nº de industrias IPPC	0	0	0
Nº de EDARs	0	0	0
Nº elementos patrim. cultural	0	0	0
Nº puntos en riesgo	0	0	0

Afecciones a áreas de importancia medio ambiental

	T10	T100	T500
Nº masas de agua DMA	3	3	3
Nº captaciones aguas potables	1	1	1
Nº zonas recreativas	0	0	0
Nº zonas protegidas	2	2	2

Otras afecciones medio ambientales

Característica a valorar	Peso	Caracterización del riesgo			
		T10	T100	T500	Promedio
Población afectada	0.3	3	3	3	3.0
Activ. económicas, superficie	0.15	2	2	5	2.7
Activ. económicas, daños	0.15	3	5	5	4.1
Puntos de importancia	0.2	0	0	0	0.0
Áreas de importancia MA	0.2	2	2	2	2.0
Riesgo global	1	2.05	2.35	2.8	2.3



Observaciones

Demarcación hidrográfica

Código Subtramo

Población

	T10	T100	T500	Otras afecciones significativas a la población
Pob. total municipios en subtramo ARPSI	1443	1443	1443	
Población estimada en zona inundable	0	0	0	

Afección a las principales actividades económicas

Superficies afectadas (ha)	T10	T100	T500	Estimación pérdidas económicas (€)	Total T10	Total T100	Total T500	Riesgo anual
Agrícola-Regadío	1.12	2.14	2.25	Agrícola-Regadío	180,350.00	506,500.00	552,622.81	24,205.25
Agrícola-Secano	0.00	0.00	0.00	Agrícola-Secano	0.00	0.00	0.00	0.00
Total Agrícola	1.12	2.14	2.25	Total Agrícola	180,350.00	506,500.00	552,622.81	24,205.25
Asociada a Urbana	0.00	0.00	0.00	Asociada a Urbana	0.00	0.00	0.00	0.00
Urbana Dispersa	0.00	0.00	0.00	Urbana Dispersa	0.00	0.00	0.00	0.00
Urbana Concentrada	0.00	0.09	0.10	Urbana Concentr.	6,100.00	352,060.74	356,000.00	4,842.61
Total Urbana	0.00	0.09	0.10	Total Urbana	6,100.00	352,060.74	356,000.00	4,842.61
Industrial	0.00	0.00	0.00	Industrial	0.00	0.00	0.00	0.00
Infraestructuras	0.01	0.02	48.24	Infraestructuras	17,950.00	21,400.00	24,118.46	2,057.24
Terciario	0.00	0.00	0.00	Terciario	0.00	0.00	0.00	0.00
Infraest. Social	0.00	0.00	0.00	Infraest. Social	0.00	0.00	0.00	0.00
Totales				Totales	204,400.00	879,960.74	932,741.28	31,105.09

Demarcación hidrográfica:

Resumen sobre puntos de especial importancia afectados

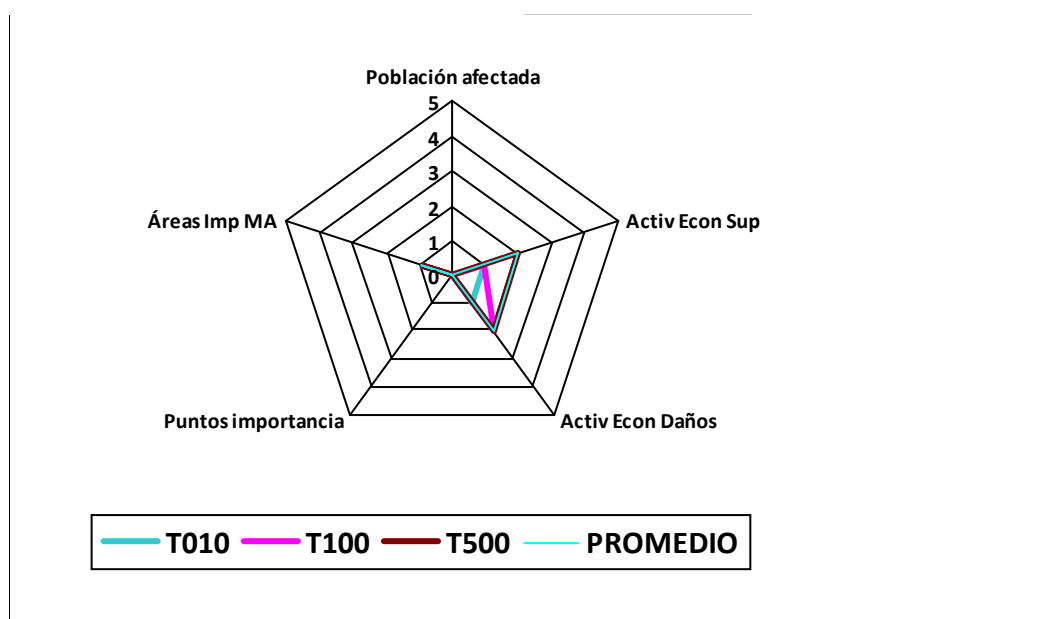
Puntos de interés (en Z.I.)	T10	T100	T500
Nº de industrias IPPC	0	0	0
Nº de EDARs	0	0	0
Nº elementos patrim. cultural	0	0	0
Nº puntos en riesgo	0	0	0

Afecciones a áreas de importancia medio ambiental

	T10	T100	T500
Nº masas de agua DMA	1	1	1
Nº captaciones aguas potables	0	0	0
Nº zonas recreativas	0	0	0
Nº zonas protegidas	1	1	1

Otras afecciones medio ambientales

Característica a valorar	Peso	Caracterización del riesgo			
		T10	T100	T500	Promedio
Población afectada	0.3	0	0	0	0.0
Activ. económicas, superficie	0.15	1	1	2	1.2
Activ. económicas, daños	0.15	1	2	2	1.6
Puntos de importancia	0.2	0	0	0	0.0
Áreas de importancia MA	0.2	1	1	1	1.0
Riesgo global	1	0.5	0.65	0.8	0.6



Observaciones

Demarcación hidrográfica: **EBRO**

Código Subtramo: **ES091_ARPS_AEB-07**

Población

	T10	T100	T500	Otras afecciones significativas a la población
Pob. total municipios en subtramo ARPSI	1086	1086	1086	
Población estimada en zona inundable	0	0	0	

Afección a las principales actividades económicas

Superficies afectadas (ha)	T10	T100	T500	Estimación pérdidas económicas (€)	Total T10	Total T100	Total T500	Riesgo anual
Agrícola-Regadío	3.60	4.57	5.08	Agrícola-Regadío	615,870.00	855,300.00	1,021,000.00	72,182.00
Agrícola-Secano	0.00	0.00	0.00	Agrícola-Secano	0.00	0.00	0.00	0.00
Total Agrícola	3.60	4.57	5.08	Total Agrícola	615,870.00	855,300.00	1,021,000.00	72,182.00
Asociada a Urbana	0.00	0.00	0.00	Asociada a Urbana	0.00	0.00	0.00	0.00
Urbana Dispersa	0.00	0.00	0.00	Urbana Dispersa	0.00	0.00	0.00	0.00
Urbana Concentrada	0.24	0.34	0.42	Urbana Concentr.	380,970.00	700,100.00	948,000.00	46,994.00
Total Urbana	0.24	0.34	0.42	Total Urbana	380,970.00	700,100.00	948,000.00	46,994.00
Industrial	0.00	0.00	0.00	Industrial	0.00	0.00	0.00	0.00
Infraestructuras	0.00	0.00	0.00	Infraestructuras	0.00	0.00	0.00	0.00
Terciario	0.00	0.00	0.00	Terciario	0.00	0.00	0.00	0.00
Infraest. Social	0.00	0.00	0.00	Infraest. Social	0.00	0.00	0.00	0.00
Totales					996,840.00	1,555,400.00	1,969,000.00	119,176.00

Demarcación hidrográfica:

Resumen sobre puntos de especial importancia afectados

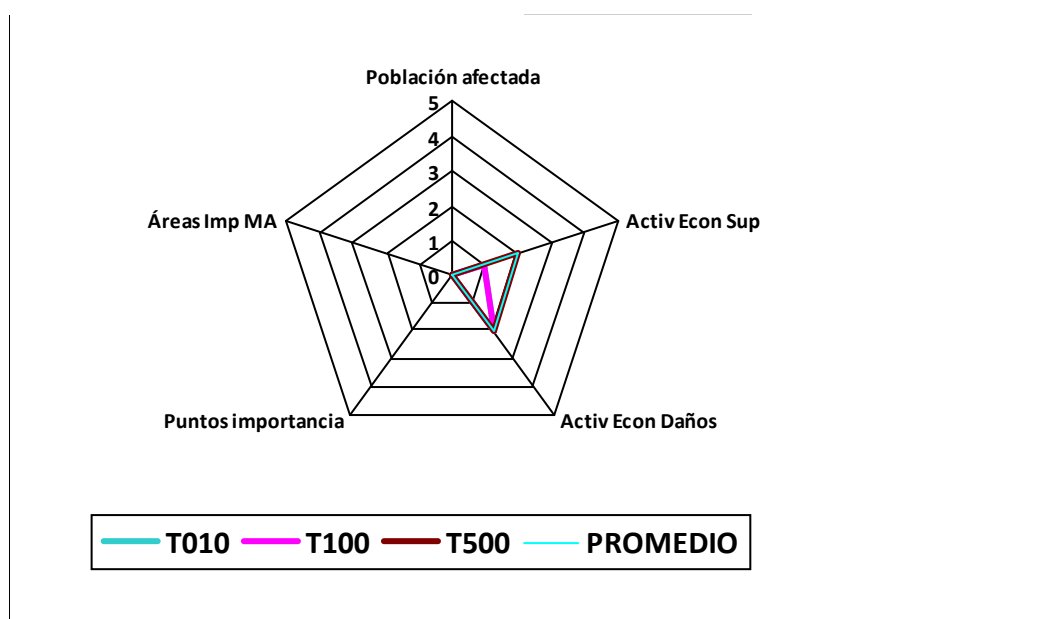
Puntos de interés (en Z.I.)	T10	T100	T500
Nº de industrias IPPC	0	0	0
Nº de EDARs	0	0	0
Nº elementos patrim. cultural	0	0	0
Nº puntos en riesgo	0	0	0

Afecciones a áreas de importancia medio ambiental

	T10	T100	T500
Nº masas de agua DMA	0	0	0
Nº captaciones aguas potables	0	0	0
Nº zonas recreativas	0	0	0
Nº zonas protegidas	1	1	1

Otras afecciones medio ambientales

Característica a valorar	Peso	Caracterización del riesgo			
		T10	T100	T500	Promedio
Población afectada	0.3	0	0	0	0.0
Activ. económicas, superficie	0.15	1	1	2	1.2
Activ. económicas, daños	0.15	2	2	2	2.0
Puntos de importancia	0.2	0	0	0	0.0
Áreas de importancia MA	0.2	0	0	0	0.0
Riesgo global	1	0.45	0.45	0.6	0.5



Observaciones

Demarcación hidrográfica

Código Subtramo

Población

	T10	T100	T500	Otras afecciones significativas a la población
Pob. total municipios en subtramo ARPSI	1173	1173	1173	
Población estimada en zona inundable	0	0	0	

Afección a las principales actividades económicas

Superficies afectadas (ha)	T10	T100	T500	Estimación pérdidas económicas (€)	Total T10	Total T100	Total T500	Riesgo anual
Agrícola-Regadío	0.88	0.98	1.05	Agrícola-Regadío	36,290.00	42,800.00	48,000.00	4,153.00
Agrícola-Secano	0.00	0.00	0.00	Agrícola-Secano	0.00	0.00	0.00	0.00
Total Agrícola	0.88	0.98	1.05	Total Agrícola	36,290.00	42,800.00	48,000.00	4,153.00
Asociada a Urbana	0.00	0.00	0.00	Asociada a Urbana	0.00	0.00	0.00	0.00
Urbana Dispersa	0.00	0.00	0.00	Urbana Dispersa	0.00	0.00	0.00	0.00
Urbana Concentrada	0.06	0.08	0.10	Urbana Concentr.	210,060.00	309,600.00	386,000.00	24,874.00
Total Urbana	0.06	0.08	0.10	Total Urbana	210,060.00	309,600.00	386,000.00	24,874.00
Industrial	0.00	0.00	0.00	Industrial	0.00	0.00	0.00	0.00
Infraestructuras	0.00	0.00	0.00	Infraestructuras	0.00	0.00	0.00	0.00
Terciario	0.00	0.00	0.00	Terciario	0.00	0.00	0.00	0.00
Infraest. Social	0.00	0.00	0.00	Infraest. Social	0.00	0.00	0.00	0.00
Totales				Totales	246,350.00	352,400.00	434,000.00	29,027.00

Demarcación hidrográfica:

Resumen sobre puntos de especial importancia afectados

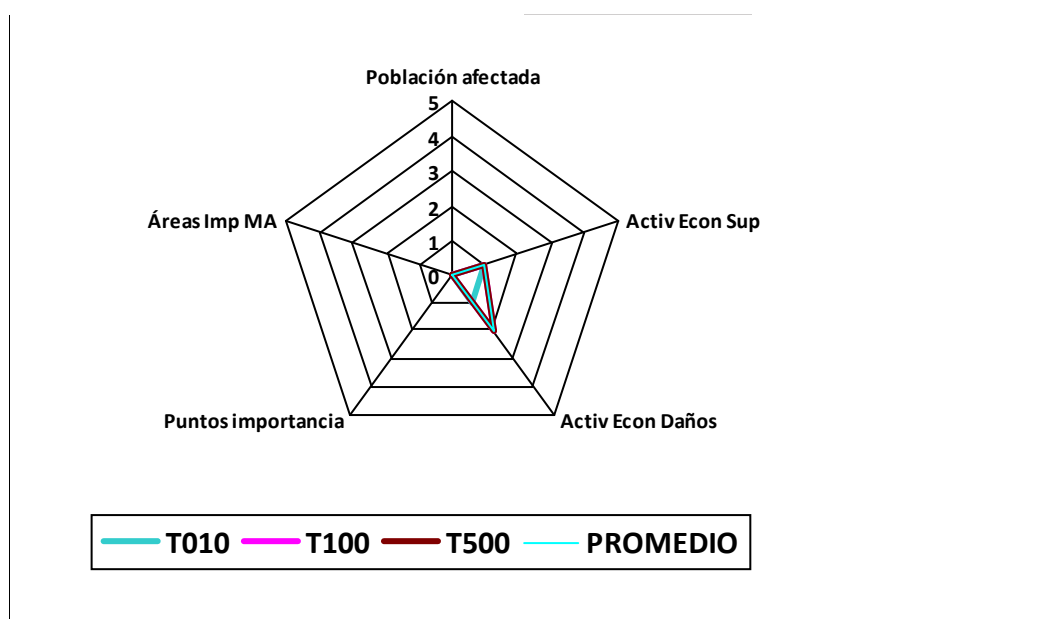
Puntos de interés (en Z.I.)	T10	T100	T500
Nº de industrias IPPC	0	0	0
Nº de EDARs	0	0	0
Nº elementos patrim. cultural	0	0	0
Nº puntos en riesgo	0	0	0

Afecciones a áreas de importancia medio ambiental

	T10	T100	T500
Nº masas de agua DMA	0	0	0
Nº captaciones aguas potables	0	0	0
Nº zonas recreativas	0	0	0
Nº zonas protegidas	1	1	1

Otras afecciones medio ambientales

Característica a valorar	Peso	Caracterización del riesgo			
		T10	T100	T500	Promedio
Población afectada	0.3	0	0	0	0.0
Activ. económicas, superficie	0.15	1	1	1	1.0
Activ. económicas, daños	0.15	1	2	2	1.6
Puntos de importancia	0.2	0	0	0	0.0
Áreas de importancia MA	0.2	0	0	0	0.0
Riesgo global	1	0.3	0.45	0.45	0.4



Observaciones

Demarcación hidrográfica: **EBRO**

Código Subtramo: **ES091_ARPS_AEB-09**

Población

	T10	T100	T500	Otras afecciones significativas a la población
Pob. total municipios en subtramo ARPSI	1086	1086	1086	
Población estimada en zona inundable	2	3	3	

Afección a las principales actividades económicas

Superficies afectadas (ha)	T10	T100	T500	Estimación pérdidas económicas (€)	Total T10	Total T100	Total T500	Riesgo anual
Agrícola-Regadío	10.48	17.62	19.56	Agrícola-Regadío	2,145,070.00	5,825,900.00	7,218,000.00	287,202.00
Agrícola-Secano	0.00	0.00	0.00	Agrícola-Secano	0.00	0.00	0.00	0.00
Total Agrícola	10.48	17.62	19.56	Total Agrícola	2,145,070.00	5,825,900.00	7,218,000.00	287,202.00
Asociada a Urbana	0.00	0.00	0.00	Asociada a Urbana	0.00	0.00	0.00	0.00
Urbana Dispersa	0.00	0.00	0.01	Urbana Dispersa	0.00	2,900.00	5,500.00	40.00
Urbana Concentrada	0.26	0.57	0.60	Urbana Concentr.	614,440.00	2,342,700.00	2,523,500.00	89,918.00
Total Urbana	0.26	0.57	0.60	Total Urbana	614,440.00	2,345,600.00	2,529,000.00	89,958.00
Industrial	0.00	0.00	0.00	Industrial	0.00	0.00	0.00	0.00
Infraestructuras	0.00	0.00	0.00	Infraestructuras	0.00	0.00	0.00	0.00
Terciario	0.00	0.00	0.00	Terciario	0.00	0.00	0.00	0.00
Infraest. Social	0.00	0.00	0.00	Infraest. Social	0.00	0.00	0.00	0.00
Totales				Totales	2,759,510.00	8,171,500.00	9,747,000.00	377,160.00

Demarcación hidrográfica:

Resumen sobre puntos de especial importancia afectados

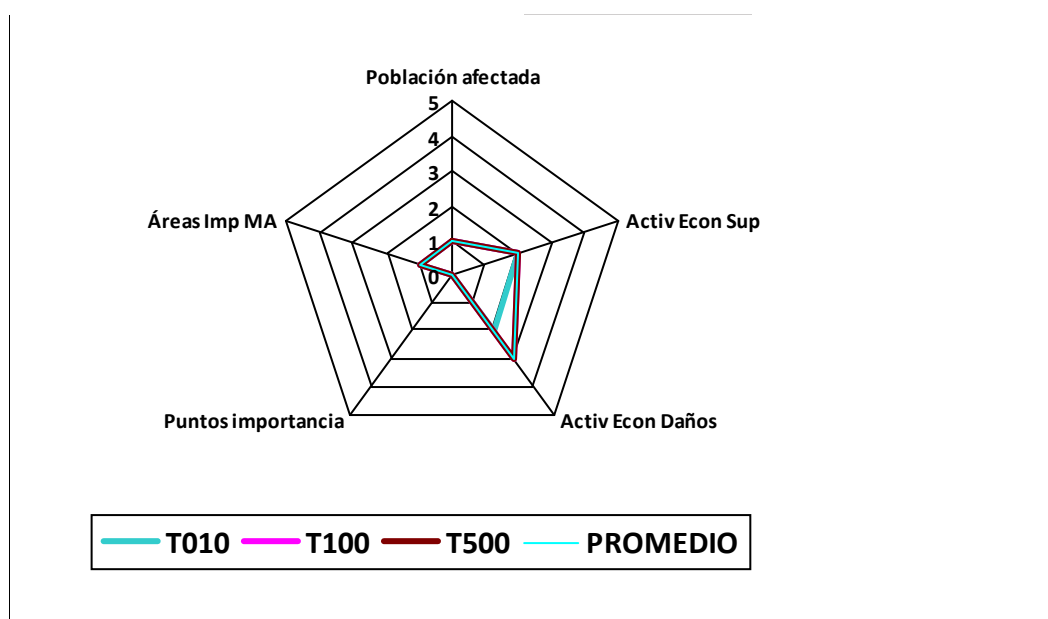
Puntos de interés (en Z.I.)	T10	T100	T500
Nº de industrias IPPC	0	0	0
Nº de EDARs	0	0	0
Nº elementos patrim. cultural	0	0	0
Nº puntos en riesgo	0	0	0

Afecciones a áreas de importancia medio ambiental

	T10	T100	T500
Nº masas de agua DMA	1	1	1
Nº captaciones aguas potables	0	0	0
Nº zonas recreativas	0	0	0
Nº zonas protegidas	1	1	1

Otras afecciones medio ambientales

Característica a valorar	Peso	Caracterización del riesgo			
		T10	T100	T500	Promedio
Población afectada	0.3	1	1	1	1.0
Activ. económicas, superficie	0.15	2	2	2	2.0
Activ. económicas, daños	0.15	2	3	3	2.6
Puntos de importancia	0.2	0	0	0	0.0
Áreas de importancia MA	0.2	1	1	1	1.0
Riesgo global	1	1.1	1.25	1.25	1.2



Observaciones

Demarcación hidrográfica

Código Subtramo

Población

	T10	T100	T500	Otras afecciones significativas a la población
Pob. total municipios en subtramo ARPSI	68	68	68	
Población estimada en zona inundable	0	0	0	

Afección a las principales actividades económicas

Superficies afectadas (ha)	T10	T100	T500	Estimación pérdidas económicas (€)	Total T10	Total T100	Total T500	Riesgo anual
Agrícola-Regadío	0.00	1.70	2.87	Agrícola-Regadío	1,650.00	227,600.00	481,500.00	3,404.00
Agrícola-Secano	0.00	0.00	0.00	Agrícola-Secano	0.00	0.00	0.00	0.00
Total Agrícola	0.00	1.70	2.87	Total Agrícola	1,650.00	227,600.00	481,500.00	3,404.00
Asociada a Urbana	0.44	1.18	1.54	Asociada a Urbana	545,020.00	1,351,100.00	2,077,000.00	72,167.00
Urbana Dispersa	0.00	0.01	0.02	Urbana Dispersa	0.00	35,500.00	62,500.00	480.00
Urbana Concentrada	0.01	0.11	0.20	Urbana Concentr.	43,100.00	270,000.00	701,500.00	8,413.00
Total Urbana	0.45	1.30	1.76	Total Urbana	588,120.00	1,656,600.00	2,841,000.00	81,060.00
Industrial	0.00	0.00	0.00	Industrial	0.00	0.00	0.00	0.00
Infraestructuras	0.00	0.00	0.00	Infraestructuras	0.00	0.00	0.00	0.00
Terciario	0.00	0.00	0.00	Terciario	0.00	0.00	0.00	0.00
Infraest. Social	0.00	0.00	0.00	Infraest. Social	0.00	0.00	0.00	0.00
Totales				Totales	589,770.00	1,884,200.00	3,322,500.00	84,464.00

Demarcación hidrográfica:

Resumen sobre puntos de especial importancia afectados

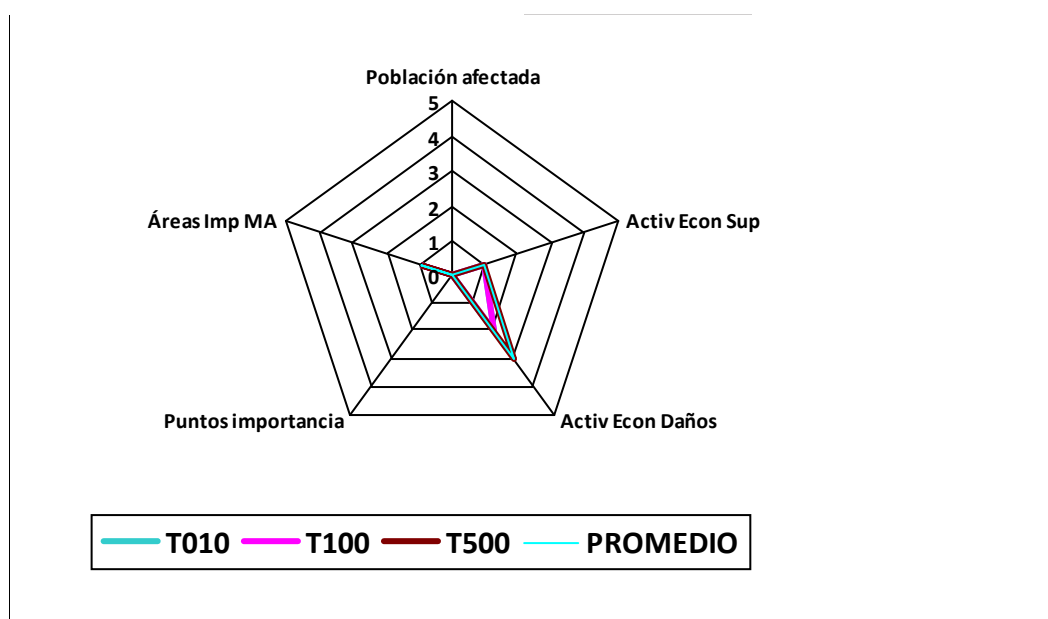
Puntos de interés (en Z.I.)	T10	T100	T500
Nº de industrias IPPC	0	0	0
Nº de EDARs	0	0	0
Nº elementos patrim. cultural	0	0	0
Nº puntos en riesgo	0	0	0

Afecciones a áreas de importancia medio ambiental

	T10	T100	T500
Nº masas de agua DMA	1	1	1
Nº captaciones aguas potables	0	0	0
Nº zonas recreativas	0	0	0
Nº zonas protegidas	2	2	2

Otras afecciones medio ambientales

Característica a valorar	Peso	Caracterización del riesgo			
		T10	T100	T500	Promedio
Población afectada	0.3	0	0	0	0.0
Activ. económicas, superficie	0.15	1	1	1	1.0
Activ. económicas, daños	0.15	2	2	3	2.2
Puntos de importancia	0.2	0	0	0	0.0
Áreas de importancia MA	0.2	1	1	1	1.0
Riesgo global	1	0.65	0.65	0.8	0.7



Observaciones

Demarcación hidrográfica

Código Subtramo

Población

	T10	T100	T500	Otras afecciones significativas a la población
Pob. total municipios en subtramo ARPSI	1067	1067	1067	
Población estimada en zona inundable	0	1	1	

Afección a las principales actividades económicas

Superficies afectadas (ha)	T10	T100	T500	Estimación pérdidas económicas (€)	Total T10	Total T100	Total T500	Riesgo anual
Agrícola-Regadío	1.57	4.02	5.54	Agrícola-Regadío	89,380.00	279,400.00	468,500.00	12,669.00
Agrícola-Secano	0.00	0.00	0.00	Agrícola-Secano	0.00	0.00	0.00	0.00
Total Agrícola	1.57	4.02	5.54	Total Agrícola	89,380.00	279,400.00	468,500.00	12,669.00
Asociada a Urbana	0.09	0.32	0.39	Asociada a Urbana	115,660.00	414,400.00	683,000.00	17,076.00
Urbana Dispersa	0.00	0.00	0.00	Urbana Dispersa	0.00	0.00	0.00	0.00
Urbana Concentrada	0.00	0.02	0.03	Urbana Concentr.	21,480.00	68,500.00	115,000.00	3,063.00
Total Urbana	0.09	0.34	0.42	Total Urbana	137,140.00	482,900.00	798,000.00	20,139.00
Industrial	0.00	0.00	0.00	Industrial	0.00	0.00	0.00	0.00
Infraestructuras	0.00	0.00	0.00	Infraestructuras	0.00	0.00	0.00	0.00
Terciario	0.00	0.00	0.00	Terciario	0.00	0.00	0.00	0.00
Infraest. Social	0.00	0.00	0.00	Infraest. Social	0.00	0.00	0.00	0.00
Totales				Totales	226,520.00	762,300.00	1,266,500.00	32,808.00

Demarcación hidrográfica:

Resumen sobre puntos de especial importancia afectados

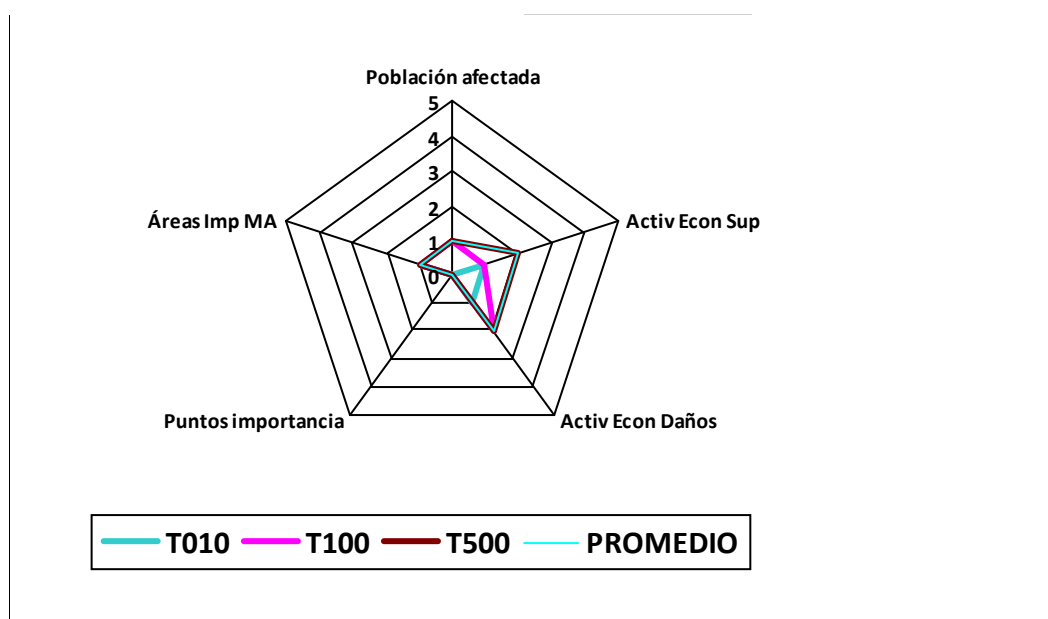
Puntos de interés (en Z.I.)	T10	T100	T500
Nº de industrias IPPC	0	0	0
Nº de EDARs	0	0	0
Nº elementos patrim. cultural	0	0	0
Nº puntos en riesgo	0	0	0

Afecciones a áreas de importancia medio ambiental

	T10	T100	T500
Nº masas de agua DMA	1	1	1
Nº captaciones aguas potables	0	0	0
Nº zonas recreativas	0	0	0
Nº zonas protegidas	1	1	1

Otras afecciones medio ambientales

Característica a valorar	Peso	Caracterización del riesgo			
		T10	T100	T500	Promedio
Población afectada	0.3	0	1	1	0.6
Activ. económicas, superficie	0.15	1	1	2	1.2
Activ. económicas, daños	0.15	1	2	2	1.6
Puntos de importancia	0.2	0	0	0	0.0
Áreas de importancia MA	0.2	1	1	1	1.0
Riesgo global	1	0.5	0.95	1.1	0.8



Observaciones

Demarcación hidrográfica

Código Subtramo

Población

	T10	T100	T500	Otras afecciones significativas a la población
Pob. total municipios en subtramo ARPSI	1067	1067	1067	
Población estimada en zona inundable	0	1	1	

Afección a las principales actividades económicas

Superficies afectadas (ha)	T10	T100	T500	Estimación pérdidas económicas (€)	Total T10	Total T100	Total T500	Riesgo anual
Agrícola-Regadío	0.37	0.82	1.51	Agrícola-Regadío	34,490.00	134,100.00	235,000.00	5,260.00
Agrícola-Secano	0.00	0.00	0.00	Agrícola-Secano	0.00	0.00	0.00	0.00
Total Agrícola	0.37	0.82	1.51	Total Agrícola	34,490.00	134,100.00	235,000.00	5,260.00
Asociada a Urbana	0.02	0.02	0.02	Asociada a Urbana	31,840.00	56,900.00	107,000.00	3,967.00
Urbana Dispersa	0.00	0.00	0.00	Urbana Dispersa	0.00	0.00	0.00	0.00
Urbana Concentrada	0.00	0.06	0.12	Urbana Concentr.	0.00	73,500.00	341,500.00	1,418.00
Total Urbana	0.02	0.08	0.14	Total Urbana	31,840.00	130,400.00	448,500.00	5,385.00
Industrial	0.00	0.00	0.00	Industrial	0.00	0.00	0.00	0.00
Infraestructuras	0.00	0.00	0.00	Infraestructuras	0.00	0.00	0.00	0.00
Terciario	0.00	0.00	0.00	Terciario	0.00	0.00	0.00	0.00
Infraest. Social	0.00	0.00	0.00	Infraest. Social	0.00	0.00	0.00	0.00
Totales				Totales	66,330.00	264,500.00	683,500.00	10,645.00

Demarcación hidrográfica:

Resumen sobre puntos de especial importancia afectados

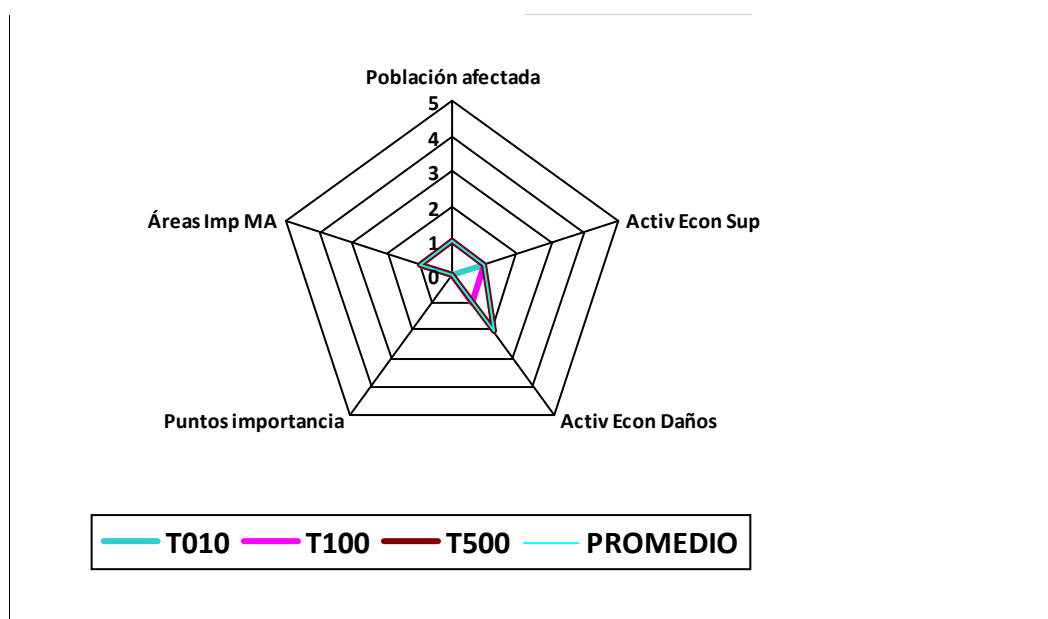
Puntos de interés (en Z.I.)	T10	T100	T500
Nº de industrias IPPC	0	0	0
Nº de EDARs	0	0	0
Nº elementos patrim. cultural	0	0	0
Nº puntos en riesgo	0	0	0

Afecciones a áreas de importancia medio ambiental

	T10	T100	T500
Nº masas de agua DMA	1	1	1
Nº captaciones aguas potables	0	0	0
Nº zonas recreativas	0	0	0
Nº zonas protegidas	1	1	1

Otras afecciones medio ambientales

Característica a valorar	Peso	Caracterización del riesgo			
		T10	T100	T500	Promedio
Población afectada	0.3	0	1	1	0.6
Activ. económicas, superficie	0.15	1	1	1	1.0
Activ. económicas, daños	0.15	1	1	2	1.2
Puntos de importancia	0.2	0	0	0	0.0
Áreas de importancia MA	0.2	1	1	1	1.0
Riesgo global	1	0.5	0.8	0.95	0.7



Observaciones

Demarcación hidrográfica

Código Subtramo

Población

	T10	T100	T500	Otras afecciones significativas a la población
Pob. total municipios en subtramo ARPSI	282	282	282	
Población estimada en zona inundable	1	1	1	

Afección a las principales actividades económicas

Superficies afectadas (ha)	T10	T100	T500	Estimación pérdidas económicas (€)	Total T10	Total T100	Total T500	Riesgo anual
Agrícola-Regadío	11.63	21.07	25.59	Agrícola-Regadío	1,375,280.00	2,598,700.00	3,328,000.00	170,171.00
Agrícola-Secano	0.00	0.00	0.00	Agrícola-Secano	0.00	0.00	0.00	0.00
Total Agrícola	11.63	21.07	25.59	Total Agrícola	1,375,280.00	2,598,700.00	3,328,000.00	170,171.00
Asociada a Urbana	1.51	2.76	3.20	Asociada a Urbana	808,920.00	2,006,700.00	2,624,500.00	106,208.00
Urbana Dispersa	0.05	0.08	0.10	Urbana Dispersa	162,980.00	345,800.00	369,000.00	20,494.00
Urbana Concentrada	0.41	0.83	1.05	Urbana Concentr.	759,770.00	2,126,900.00	3,207,000.00	103,660.00
Total Urbana	1.98	3.67	4.34	Total Urbana	1,731,670.00	4,479,400.00	6,200,500.00	230,362.00
Industrial	0.00	0.01	0.01	Industrial	90.00	8,100.00	33,000.00	156.00
Infraestructuras	0.00	0.00	0.00	Infraestructuras	0.00	0.00	0.00	0.00
Terciario	0.00	0.00	0.00	Terciario	0.00	0.00	0.00	0.00
Infraest. Social	0.00	0.00	0.00	Infraest. Social	0.00	0.00	0.00	0.00
Totales				Totales	3,107,040.00	7,086,200.00	9,561,500.00	400,689.00

Demarcación hidrográfica:

Resumen sobre puntos de especial importancia afectados

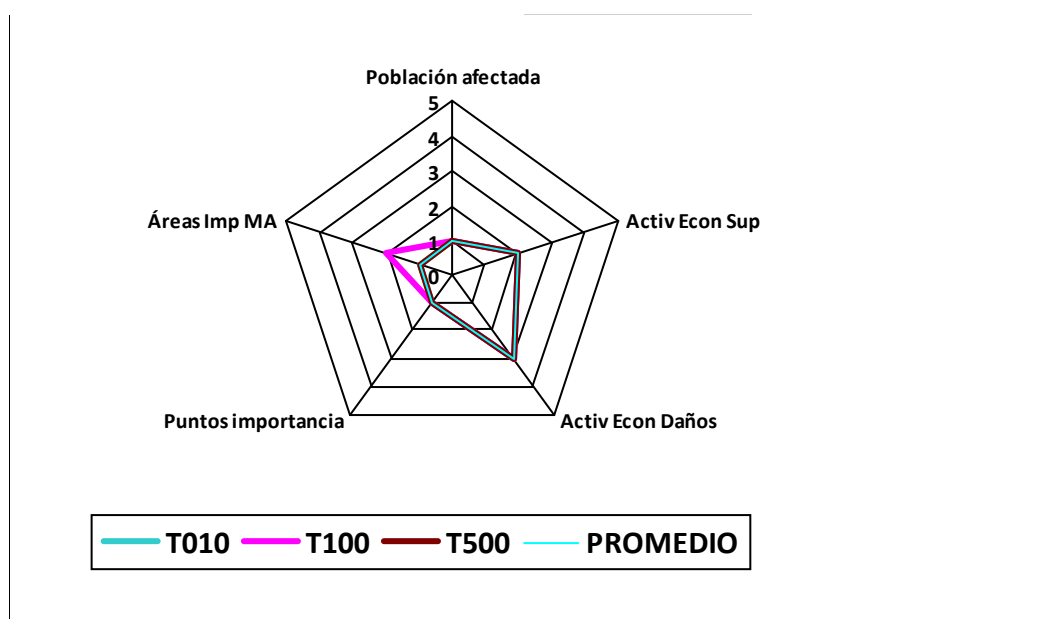
Puntos de interés (en Z.I.)	T10	T100	T500
Nº de industrias IPPC	0	0	0
Nº de EDARs	0	0	0
Nº elementos patrim. cultural	1	1	1
Nº puntos en riesgo	0	0	0

Afecciones a áreas de importancia medio ambiental

	T10	T100	T500
Nº masas de agua DMA	0	0	0
Nº captaciones aguas potables	2	3	2
Nº zonas recreativas	0	0	0
Nº zonas protegidas	2	2	2

Otras afecciones medio ambientales

Característica a valorar	Peso	Caracterización del riesgo			
		T10	T100	T500	Promedio
Población afectada	0.3	1	1	1	1.0
Activ. económicas, superficie	0.15	2	2	2	2.0
Activ. económicas, daños	0.15	3	3	3	3.0
Puntos de importancia	0.2	1	1	1	1.0
Áreas de importancia MA	0.2	1	2	1	1.3
Riesgo global	1	1.45	1.65	1.45	1.5



Observaciones

Demarcación hidrográfica

Código Subtramo

Población

	T10	T100	T500	Otras afecciones significativas a la población
Pob. total municipios en subtramo ARPSI	1067	1067	1067	
Población estimada en zona inundable	0	0	0	

Afección a las principales actividades económicas

Superficies afectadas (ha)	T10	T100	T500	Estimación pérdidas económicas (€)	Total T10	Total T100	Total T500	Riesgo anual
Agrícola-Regadío	0.59	1.32	1.71	Agrícola-Regadío	37,660.00	110,700.00	167,000.00	5,207.00
Agrícola-Secano	0.00	0.00	0.00	Agrícola-Secano	0.00	0.00	0.00	0.00
Total Agrícola	0.59	1.32	1.71	Total Agrícola	37,660.00	110,700.00	167,000.00	5,207.00
Asociada a Urbana	0.04	0.05	0.09	Asociada a Urbana	44,910.00	62,200.00	81,000.00	5,275.00
Urbana Dispersa	0.00	0.00	0.00	Urbana Dispersa	0.00	0.00	0.00	0.00
Urbana Concentrada	0.00	0.02	0.08	Urbana Concentr.	1,270.00	27,200.00	124,500.00	648.00
Total Urbana	0.04	0.07	0.16	Total Urbana	46,180.00	89,400.00	205,500.00	5,923.00
Industrial	0.00	0.00	0.00	Industrial	0.00	0.00	0.00	0.00
Infraestructuras	0.01	0.05	132.00	Infraestructuras	23,140.00	38,500.00	66,000.00	2,831.00
Terciario	0.00	0.00	0.00	Terciario	0.00	0.00	0.00	0.00
Infraest. Social	0.00	0.00	0.00	Infraest. Social	0.00	0.00	0.00	0.00
Totales				Totales	106,980.00	238,600.00	438,500.00	13,961.00

Demarcación hidrográfica:

Resumen sobre puntos de especial importancia afectados

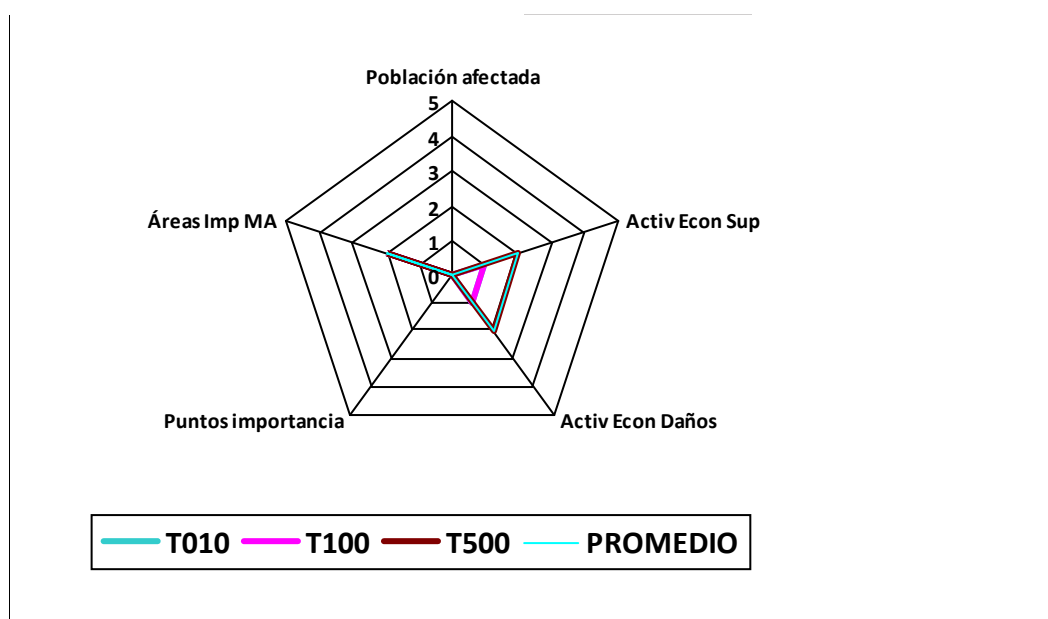
Puntos de interés (en Z.I.)	T10	T100	T500
Nº de industrias IPPC	0	0	0
Nº de EDARs	0	0	0
Nº elementos patrim. cultural	0	0	0
Nº puntos en riesgo	0	0	0

Afecciones a áreas de importancia medio ambiental

	T10	T100	T500
Nº masas de agua DMA	1	1	1
Nº captaciones aguas potables	1	1	1
Nº zonas recreativas	0	0	0
Nº zonas protegidas	2	2	2

Otras afecciones medio ambientales

Característica a valorar	Peso	Caracterización del riesgo			
		T10	T100	T500	Promedio
Población afectada	0.3	0	0	0	0.0
Activ. económicas, superficie	0.15	1	1	2	1.2
Activ. económicas, daños	0.15	1	1	2	1.2
Puntos de importancia	0.2	0	0	0	0.0
Áreas de importancia MA	0.2	2	2	2	2.0
Riesgo global	1	0.7	0.7	1	0.8



Observaciones

Demarcación hidrográfica

Código Subtramo

Población

	T10	T100	T500	Otras afecciones significativas a la población
Pob. total municipios en subtramo ARPSI	1589	1589	1589	
Población estimada en zona inundable	18	31	81	

Afección a las principales actividades económicas

Superficies afectadas (ha)	T10	T100	T500	Estimación pérdidas económicas (€)	Total T10	Total T100	Total T500	Riesgo anual
Agrícola-Regadío	8.87	10.16	11.28	Agrícola-Regadío	1,132,020.00	1,490,500.00	1,771,000.00	131,649.00
Agrícola-Secano	0.00	0.00	0.00	Agrícola-Secano	0.00	0.00	0.00	0.00
Total Agrícola	8.87	10.16	11.28	Total Agrícola	1,132,020.00	1,490,500.00	1,771,000.00	131,649.00
Asociada a Urbana	0.21	0.34	10.34	Asociada a Urbana	163,690.00	318,700.00	8,741,500.00	37,039.00
Urbana Dispersa	0.01	0.01	0.02	Urbana Dispersa	22,310.00	31,300.00	48,000.00	2,640.00
Urbana Concentrada	0.00	0.00	0.30	Urbana Concentr.	1,250.00	12,600.00	744,000.00	1,739.00
Total Urbana	0.22	0.36	10.66	Total Urbana	187,250.00	362,600.00	9,533,500.00	41,418.00
Industrial	0.00	0.00	0.00	Industrial	20,800.00	20,850.00	23,000.00	2,334.50
Infraestructuras	0.16	0.41	2,980.00	Infraestructuras	342,600.00	1,065,000.00	1,490,000.00	47,890.00
Terciario	0.00	0.00	0.00	Terciario	0.00	0.00	0.00	0.00
Infraest. Social	0.02	1.50	1.81	Infraest. Social	20,460.00	799,000.00	2,663,500.00	15,363.00
Totales				Totales	1,703,130.00	3,737,950.00	15,481,000.00	238,654.50

Demarcación hidrográfica:

Resumen sobre puntos de especial importancia afectados

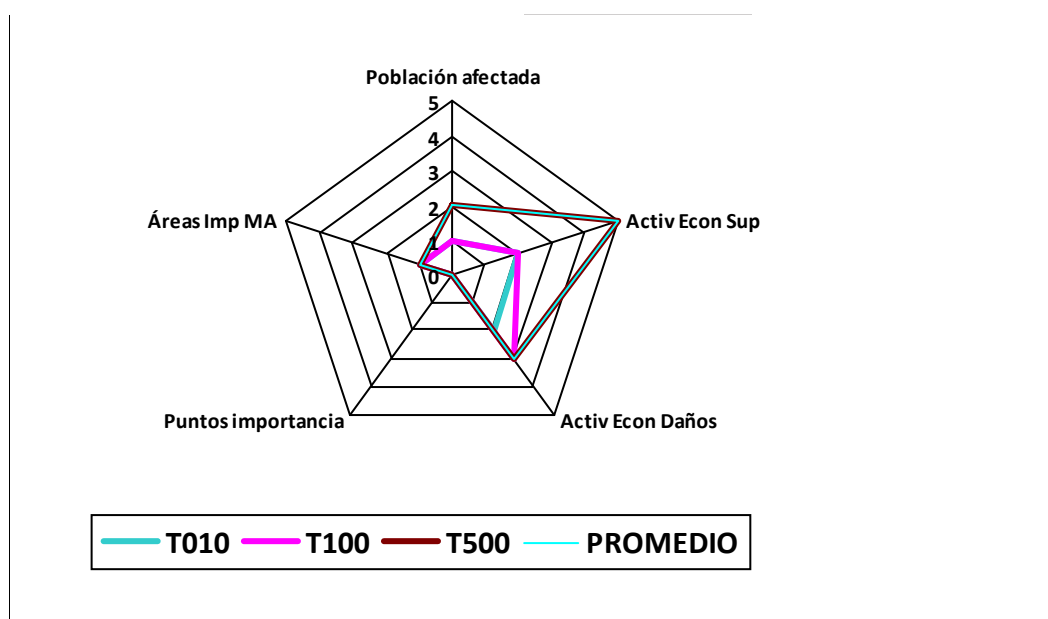
Puntos de interés (en Z.I.)	T10	T100	T500
Nº de industrias IPPC	0	0	0
Nº de EDARs	0	0	0
Nº elementos patrim. cultural	0	0	0
Nº puntos en riesgo	0	0	0

Afecciones a áreas de importancia medio ambiental

	T10	T100	T500
Nº masas de agua DMA	1	1	1
Nº captaciones aguas potables	0	0	0
Nº zonas recreativas	0	0	0
Nº zonas protegidas	2	2	2

Otras afecciones medio ambientales

Característica a valorar	Peso	Caracterización del riesgo			
		T10	T100	T500	Promedio
Población afectada	0.3	1	1	2	1.2
Activ. económicas, superficie	0.15	2	2	5	2.7
Activ. económicas, daños	0.15	2	3	3	2.6
Puntos de importancia	0.2	0	0	0	0.0
Áreas de importancia MA	0.2	1	1	1	1.0
Riesgo global	1	1.1	1.25	2	1.4



Observaciones

Demarcación hidrográfica: **EBRO**

Código Subtramo: **ES091_ARPS_AGL-02**

Población

	T10	T100	T500	Otras afecciones significativas a la población
Pob. total municipios en subtramo ARPSI	1589	1589	1589	
Población estimada en zona inundable	0	0	0	

Afección a las principales actividades económicas

Superficies afectadas (ha)	T10	T100	T500	Estimación pérdidas económicas (€)	Total T10	Total T100	Total T500	Riesgo anual
Agrícola-Regadío	0.00	0.06	0.11	Agrícola-Regadío	160.00	3,900.00	9,000.00	73.00
Agrícola-Secano	0.00	0.00	0.00	Agrícola-Secano	0.00	0.00	0.00	0.00
Total Agrícola	0.00	0.06	0.11	Total Agrícola	160.00	3,900.00	9,000.00	73.00
Asociada a Urbana	0.00	0.00	0.00	Asociada a Urbana	0.00	0.00	0.00	0.00
Urbana Dispersa	0.00	0.00	0.00	Urbana Dispersa	0.00	0.00	0.00	0.00
Urbana Concentrada	0.00	0.00	0.00	Urbana Concentr.	0.00	0.00	0.00	0.00
Total Urbana	0.00	0.00	0.00	Total Urbana	0.00	0.00	0.00	0.00
Industrial	0.00	0.00	0.00	Industrial	0.00	0.00	0.00	0.00
Infraestructuras	0.04	0.30	841.00	Infraestructuras	50,140.00	279,900.00	420,500.00	8,654.00
Terciario	0.00	0.00	0.00	Terciario	0.00	0.00	0.00	0.00
Infraest. Social	0.00	0.00	0.00	Infraest. Social	0.00	0.00	0.00	0.00
Totales				Totales	50,300.00	283,800.00	429,500.00	8,727.00

Demarcación hidrográfica:

Resumen sobre puntos de especial importancia afectados

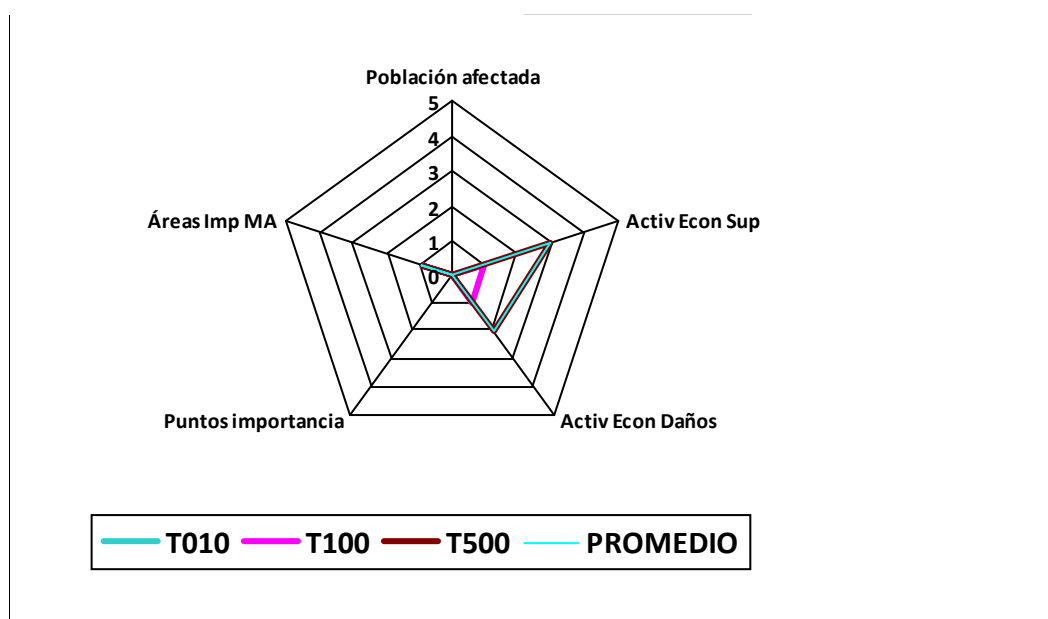
Puntos de interés (en Z.I.)	T10	T100	T500
Nº de industrias IPPC	0	0	0
Nº de EDARs	0	0	0
Nº elementos patrim. cultural	0	0	0
Nº puntos en riesgo	0	0	0

Afecciones a áreas de importancia medio ambiental

	T10	T100	T500
Nº masas de agua DMA	0	0	0
Nº captaciones aguas potables	0	0	0
Nº zonas recreativas	0	0	0
Nº zonas protegidas	2	2	2

Otras afecciones medio ambientales

Característica a valorar	Peso	Caracterización del riesgo			
		T10	T100	T500	Promedio
Población afectada	0.3	0	0	0	0.0
Activ. económicas, superficie	0.15	1	1	3	1.4
Activ. económicas, daños	0.15	1	1	2	1.2
Puntos de importancia	0.2	0	0	0	0.0
Áreas de importancia MA	0.2	1	1	1	1.0
Riesgo global	1	0.5	0.5	0.95	0.6



Observaciones

Demarcación hidrográfica

Código Subtramo

Población

	T10	T100	T500	Otras afecciones significativas a la población
Pob. total municipios en subtramo ARPSI	1589	1589	1589	
Población estimada en zona inundable	0	0	0	

Afección a las principales actividades económicas

Superficies afectadas (ha)	T10	T100	T500	Estimación pérdidas económicas (€)	Total T10	Total T100	Total T500	Riesgo anual
Agrícola-Regadío	0.01	0.01	0.01	Agrícola-Regadío	329,220.00	626,200.00	800,500.00	40,785.00
Agrícola-Secano	0.00	0.00	0.00	Agrícola-Secano	0.00	0.00	0.00	0.00
Total Agrícola	0.01	0.01	0.01	Total Agrícola	329,220.00	626,200.00	800,500.00	40,785.00
Asociada a Urbana	0.00	0.00	0.00	Asociada a Urbana	0.00	0.00	0.00	0.00
Urbana Dispersa	0.00	0.00	0.00	Urbana Dispersa	0.00	0.00	0.00	0.00
Urbana Concentrada	0.00	0.00	0.00	Urbana Concentr.	0.00	0.00	0.00	0.00
Total Urbana	0.00	0.00	0.00	Total Urbana	0.00	0.00	0.00	0.00
Industrial	0.00	0.00	0.00	Industrial	0.00	0.00	0.00	0.00
Infraestructuras	0.18	0.45	1,109.00	Infraestructuras	159,620.00	324,600.00	554,500.00	20,317.00
Terciario	0.00	0.00	0.00	Terciario	0.00	0.00	0.00	0.00
Infraest. Social	0.00	0.00	0.00	Infraest. Social	0.00	0.00	0.00	0.00
Totales				Totales	488,840.00	950,800.00	1,355,000.00	61,102.00

Demarcación hidrográfica:

Resumen sobre puntos de especial importancia afectados

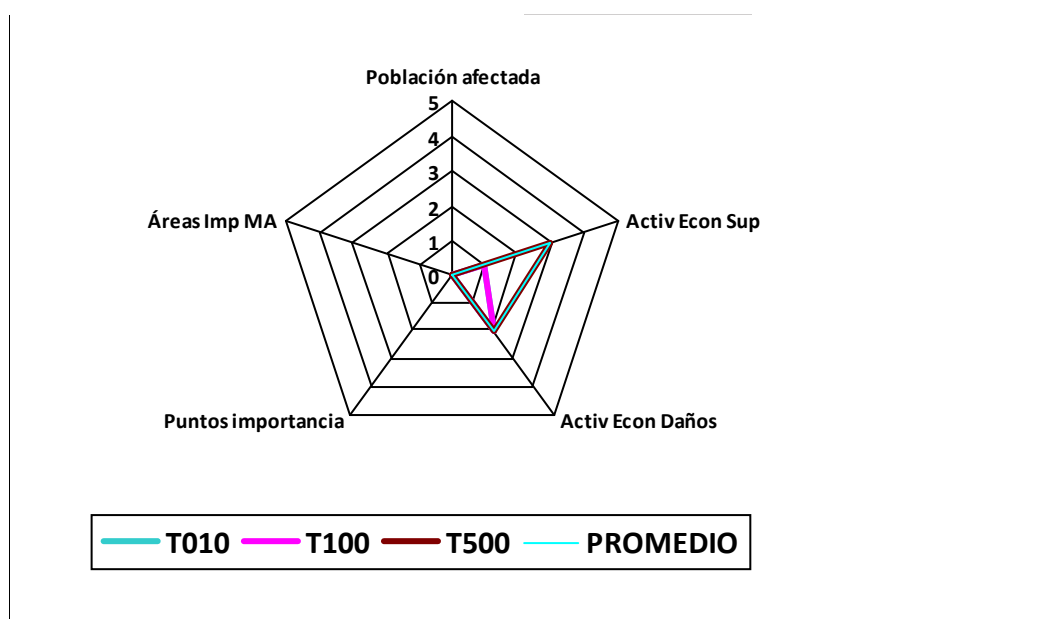
Puntos de interés (en Z.I.)	T10	T100	T500
Nº de industrias IPPC	0	0	0
Nº de EDARs	0	0	0
Nº elementos patrim. cultural	0	0	0
Nº puntos en riesgo	0	0	0

Afecciones a áreas de importancia medio ambiental

	T10	T100	T500
Nº masas de agua DMA	0	0	0
Nº captaciones aguas potables	0	0	0
Nº zonas recreativas	0	0	0
Nº zonas protegidas	1	1	1

Otras afecciones medio ambientales

Característica a valorar	Peso	Caracterización del riesgo			
		T10	T100	T500	Promedio
Población afectada	0.3	0	0	0	0.0
Activ. económicas, superficie	0.15	1	1	3	1.4
Activ. económicas, daños	0.15	2	2	2	2.0
Puntos de importancia	0.2	0	0	0	0.0
Áreas de importancia MA	0.2	0	0	0	0.0
Riesgo global	1	0.45	0.45	0.75	0.5



Observaciones

Demarcación hidrográfica: EBRO

Código Subtramo: ES091_ARPS_AGL-04

Población

	T10	T100	T500	Otras afecciones significativas a la población
Pob. total municipios en subtramo ARPSI	11830	11830	11830	
Población estimada en zona inundable	6	6	6	

Afección a las principales actividades económicas

Superficies afectadas (ha)	T10	T100	T500	Estimación pérdidas económicas (€)	Total T10	Total T100	Total T500	Riesgo anual
Agrícola-Regadío	7.71	8.92	9.61	Agrícola-Regadío	3,242,520.00	5,592,300.00	6,648,500.00	393,472.00
Agrícola-Secano	0.00	0.00	0.00	Agrícola-Secano	0.00	0.00	0.00	0.00
Total Agrícola	7.71	8.92	9.61	Total Agrícola	3,242,520.00	5,592,300.00	6,648,500.00	393,472.00
Asociada a Urbana	0.00	0.00	0.00	Asociada a Urbana	0.00	0.00	0.00	0.00
Urbana Dispersa	0.04	0.05	0.05	Urbana Dispersa	101,030.00	193,200.00	262,500.00	12,560.00
Urbana Concentrada	0.00	0.00	0.00	Urbana Concentr.	0.00	0.00	0.00	0.00
Total Urbana	0.04	0.05	0.05	Total Urbana	101,030.00	193,200.00	262,500.00	12,560.00
Industrial	0.00	0.00	0.00	Industrial	0.00	0.00	0.00	0.00
Infraestructuras	0.00	0.00	0.00	Infraestructuras	0.00	0.00	0.00	0.00
Terciario	0.00	0.00	0.00	Terciario	0.00	0.00	0.00	0.00
Infraest. Social	0.00	0.00	0.00	Infraest. Social	0.00	0.00	0.00	0.00
Totales				Totales	3,343,550.00	5,785,500.00	6,911,000.00	406,032.00

Demarcación hidrográfica:

Resumen sobre puntos de especial importancia afectados

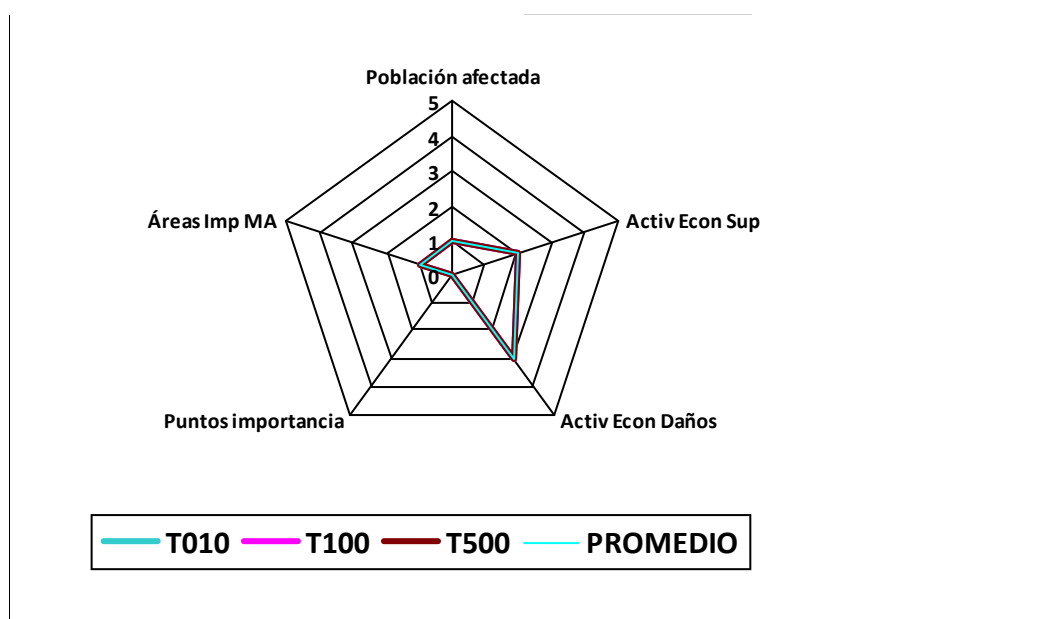
Puntos de interés (en Z.I.)	T10	T100	T500
Nº de industrias IPPC	0	0	0
Nº de EDARs	0	0	0
Nº elementos patrim. cultural	0	0	0
Nº puntos en riesgo	0	0	0

Afecciones a áreas de importancia medio ambiental

	T10	T100	T500
Nº masas de agua DMA	1	1	1
Nº captaciones aguas potables	1	1	1
Nº zonas recreativas	0	0	0
Nº zonas protegidas	0	0	0

Otras afecciones medio ambientales

Característica a valorar	Peso	Caracterización del riesgo			
		T10	T100	T500	Promedio
Población afectada	0.3	1	1	1	1.0
Activ. económicas, superficie	0.15	2	2	2	2.0
Activ. económicas, daños	0.15	3	3	3	3.0
Puntos de importancia	0.2	0	0	0	0.0
Áreas de importancia MA	0.2	1	1	1	1.0
Riesgo global	1	1.25	1.25	1.25	1.3



Observaciones

Demarcación hidrográfica

Código Subtramo

Población

	T10	T100	T500	Otras afecciones significativas a la población
Pob. total municipios en subtramo ARPSI	10241	10241	10241	
Población estimada en zona inundable	0	0	0	

Afección a las principales actividades económicas

Superficies afectadas (ha)	T10	T100	T500	Estimación pérdidas económicas (€)	Total T10	Total T100	Total T500	Riesgo anual
Agrícola-Regadío	0.00	0.00	0.00	Agrícola-Regadío	0.00	600.00	1,000.00	8.00
Agrícola-Secano	0.00	0.00	0.00	Agrícola-Secano	0.00	0.00	0.00	0.00
Total Agrícola	0.00	0.00	0.00	Total Agrícola	0.00	600.00	1,000.00	8.00
Asociada a Urbana	0.00	0.00	0.00	Asociada a Urbana	0.00	0.00	0.00	0.00
Urbana Dispersa	0.00	0.00	0.00	Urbana Dispersa	0.00	0.00	0.00	0.00
Urbana Concentrada	0.00	0.00	0.00	Urbana Concentr.	0.00	0.00	0.00	0.00
Total Urbana	0.00	0.00	0.00	Total Urbana	0.00	0.00	0.00	0.00
Industrial	0.00	0.00	0.00	Industrial	0.00	0.00	0.00	0.00
Infraestructuras	0.00	0.00	0.00	Infraestructuras	0.00	0.00	0.00	0.00
Terciario	0.00	0.00	0.00	Terciario	0.00	0.00	0.00	0.00
Infraest. Social	0.00	0.00	0.00	Infraest. Social	0.00	0.00	0.00	0.00
				Totales	0.00	600.00	1,000.00	8.00

Demarcación hidrográfica:

Resumen sobre puntos de especial importancia afectados

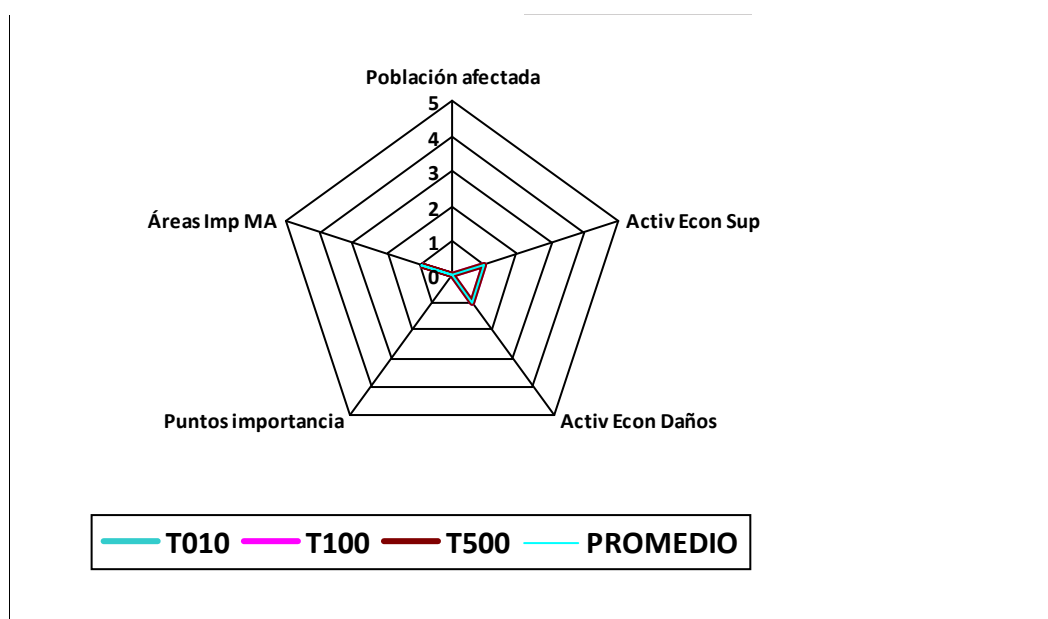
Puntos de interés (en Z.I.)	T10	T100	T500
Nº de industrias IPPC	0	0	0
Nº de EDARs	0	0	0
Nº elementos patrim. cultural	0	0	0
Nº puntos en riesgo	0	0	0

Afecciones a áreas de importancia medio ambiental

	T10	T100	T500
Nº masas de agua DMA	1	1	1
Nº captaciones aguas potables	0	0	0
Nº zonas recreativas	0	0	0
Nº zonas protegidas	1	1	1

Otras afecciones medio ambientales

Característica a valorar	Peso	Caracterización del riesgo			
		T10	T100	T500	Promedio
Población afectada	0.3	0	0	0	0.0
Activ. económicas, superficie	0.15	0	1	1	0.6
Activ. económicas, daños	0.15	0	1	1	0.6
Puntos de importancia	0.2	0	0	0	0.0
Áreas de importancia MA	0.2	1	1	1	1.0
Riesgo global	1	0.2	0.5	0.5	0.4



Observaciones

Demarcación hidrográfica

Código Subtramo

Población

	T10	T100	T500	Otras afecciones significativas a la población
Pob. total municipios en subtramo ARPSI	10241	10241	10241	
Población estimada en zona inundable	1	1	1	

Afección a las principales actividades económicas

Superficies afectadas (ha)	T10	T100	T500	Estimación pérdidas económicas (€)	Total T10	Total T100	Total T500	Riesgo anual
Agrícola-Regadío	2.62	4.77	6.32	Agrícola-Regadío	3,032,120.00	6,010,900.00	7,355,500.00	378,032.00
Agrícola-Secano	0.00	0.00	0.00	Agrícola-Secano	0.00	0.00	0.00	0.00
Total Agrícola	2.62	4.77	6.32	Total Agrícola	3,032,120.00	6,010,900.00	7,355,500.00	378,032.00
Asociada a Urbana	0.00	0.00	0.00	Asociada a Urbana	0.00	0.00	0.00	0.00
Urbana Dispersa	0.00	0.01	0.02	Urbana Dispersa	0.00	5,900.00	20,000.00	99.00
Urbana Concentrada	0.00	0.00	0.00	Urbana Concentr.	0.00	0.00	3,000.00	6.00
Total Urbana	0.00	0.01	0.02	Total Urbana	0.00	5,900.00	23,000.00	105.00
Industrial	0.00	0.00	0.01	Industrial	3,740.00	14,300.00	55,500.00	628.00
Infraestructuras	0.08	0.10	380.00	Infraestructuras	127,950.00	160,600.00	190,000.00	14,781.00
Terciario	0.00	0.00	0.00	Terciario	0.00	0.00	0.00	0.00
Infraest. Social	0.12	0.17	0.19	Infraest. Social	679,640.00	1,109,900.00	1,653,500.00	82,370.00
Totales				Totales	3,843,450.00	7,301,600.00	9,277,500.00	475,916.00

Demarcación hidrográfica:

Resumen sobre puntos de especial importancia afectados

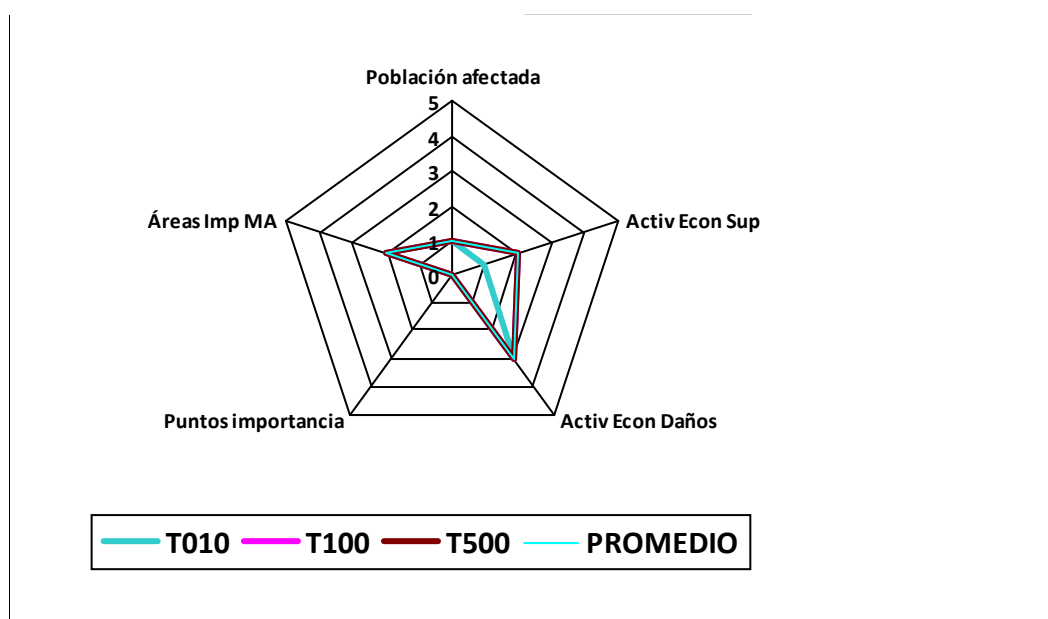
Puntos de interés (en Z.I.)	T10	T100	T500
Nº de industrias IPPC	0	0	0
Nº de EDARs	0	0	0
Nº elementos patrim. cultural	0	0	0
Nº puntos en riesgo	0	0	0

Afecciones a áreas de importancia medio ambiental

	T10	T100	T500
Nº masas de agua DMA	2	2	2
Nº captaciones aguas potables	1	1	1
Nº zonas recreativas	0	0	0
Nº zonas protegidas	1	1	1

Otras afecciones medio ambientales

Característica a valorar	Peso	Caracterización del riesgo			
		T10	T100	T500	Promedio
Población afectada	0.3	1	1	1	1.0
Activ. económicas, superficie	0.15	1	2	2	1.6
Activ. económicas, daños	0.15	3	3	3	3.0
Puntos de importancia	0.2	0	0	0	0.0
Áreas de importancia MA	0.2	2	2	2	2.0
Riesgo global	1	1.3	1.45	1.45	1.4



Observaciones

Demarcación hidrográfica

Código Subtramo

Población

	T10	T100	T500	Otras afecciones significativas a la población
Pob. total municipios en subtramo ARPSI	10241	10241	10241	
Población estimada en zona inundable	0	0	0	

Afección a las principales actividades económicas

Superficies afectadas (ha)	T10	T100	T500	Estimación pérdidas económicas (€)	Total T10	Total T100	Total T500	Riesgo anual
Agrícola-Regadío	0.00	0.00	0.00	Agrícola-Regadío	0.00	0.00	0.00	0.00
Agrícola-Secano	0.00	0.00	0.00	Agrícola-Secano	0.00	0.00	0.00	0.00
Total Agrícola	0.00	0.00	0.00	Total Agrícola	0.00	0.00	0.00	0.00
Asociada a Urbana	0.00	0.00	0.00	Asociada a Urbana	0.00	0.00	0.00	0.00
Urbana Dispersa	0.00	0.00	0.00	Urbana Dispersa	0.00	0.00	0.00	0.00
Urbana Concentrada	0.00	0.00	0.00	Urbana Concentr.	0.00	0.00	0.00	0.00
Total Urbana	0.00	0.00	0.00	Total Urbana	0.00	0.00	0.00	0.00
Industrial	0.00	0.00	0.00	Industrial	0.00	0.00	0.00	0.00
Infraestructuras	0.01	0.01	32.00	Infraestructuras	7,660.00	13,700.00	16,000.00	935.00
Terciario	0.00	0.00	0.00	Terciario	0.00	0.00	0.00	0.00
Infraest. Social	0.00	0.00	0.00	Infraest. Social	0.00	0.00	0.00	0.00
Totales				Totales	7,660.00	13,700.00	16,000.00	935.00

Demarcación hidrográfica:

Resumen sobre puntos de especial importancia afectados

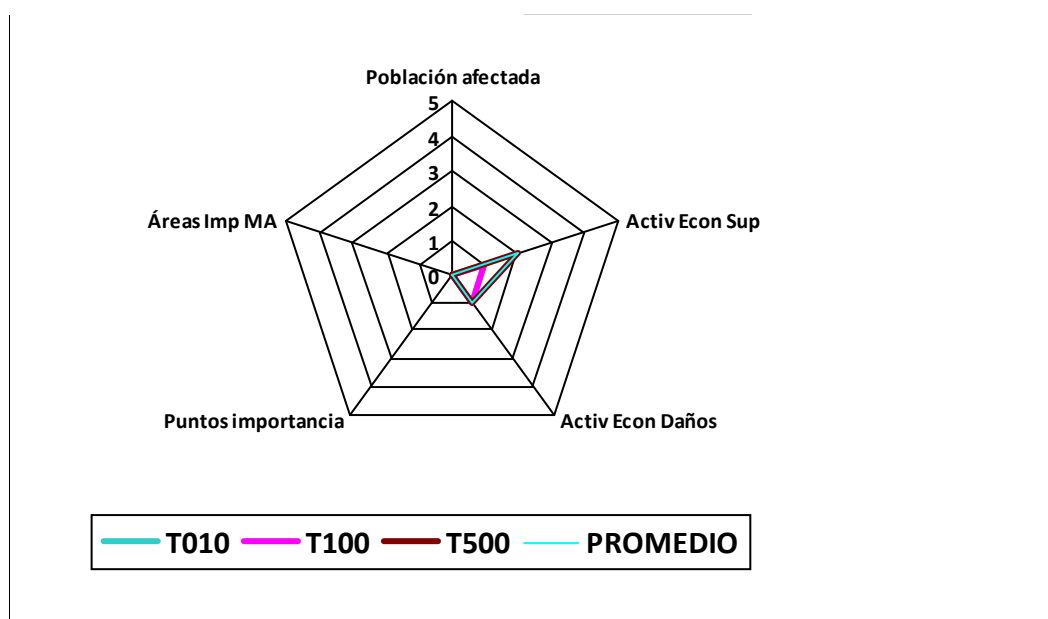
Puntos de interés (en Z.I.)	T10	T100	T500
Nº de industrias IPPC	0	0	0
Nº de EDARs	0	0	0
Nº elementos patrim. cultural	0	0	0
Nº puntos en riesgo	0	0	0

Afecciones a áreas de importancia medio ambiental

	T10	T100	T500
Nº masas de agua DMA	0	0	0
Nº captaciones aguas potables	0	0	0
Nº zonas recreativas	0	0	0
Nº zonas protegidas	0	0	0

Otras afecciones medio ambientales

Característica a valorar	Peso	Caracterización del riesgo			
		T10	T100	T500	Promedio
Población afectada	0.3	0	0	0	0.0
Activ. económicas, superficie	0.15	1	1	2	1.2
Activ. económicas, daños	0.15	1	1	1	1.0
Puntos de importancia	0.2	0	0	0	0.0
Áreas de importancia MA	0.2	0	0	0	0.0
Riesgo global	1	0.3	0.3	0.45	0.3



Observaciones

Demarcación hidrográfica

Código Subtramo

Población

	T10	T100	T500	Otras afecciones significativas a la población
Pob. total municipios en subtramo ARPSI	1839	1839	1839	
Población estimada en zona inundable	0	0	0	

Afección a las principales actividades económicas

Superficies afectadas (ha)	T10	T100	T500	Estimación pérdidas económicas (€)	Total T10	Total T100	Total T500	Riesgo anual
Agrícola-Regadío	0.00	0.00	0.00	Agrícola-Regadío	0.00	0.00	0.00	0.00
Agrícola-Secano	0.00	0.00	0.00	Agrícola-Secano	0.00	0.00	0.00	0.00
Total Agrícola	0.00	0.00	0.00	Total Agrícola	0.00	0.00	0.00	0.00
Asociada a Urbana	0.20	0.34	0.44	Asociada a Urbana	151,450.00	250,000.00	362,000.00	18,369.00
Urbana Dispersa	0.00	0.00	0.00	Urbana Dispersa	120.00	4,200.00	15,000.00	84.00
Urbana Concentrada	0.00	0.03	0.05	Urbana Concentr.	0.00	77,600.00	175,500.00	1,127.00
Total Urbana	0.20	0.38	0.49	Total Urbana	151,570.00	331,800.00	552,500.00	19,580.00
Industrial	0.00	0.00	0.00	Industrial	0.00	0.00	0.00	0.00
Infraestructuras	1.87	2.67	32,533.00	Infraestructuras	6,977,730.00	13,177,400.00	16,266,500.00	862,080.00
Terciario	0.00	0.00	0.00	Terciario	0.00	0.00	0.00	0.00
Infraest. Social	0.00	0.00	0.00	Infraest. Social	0.00	0.00	0.00	0.00
Totales				Totales	7,129,300.00	13,509,200.00	16,819,000.00	881,660.00

Demarcación hidrográfica:

Resumen sobre puntos de especial importancia afectados

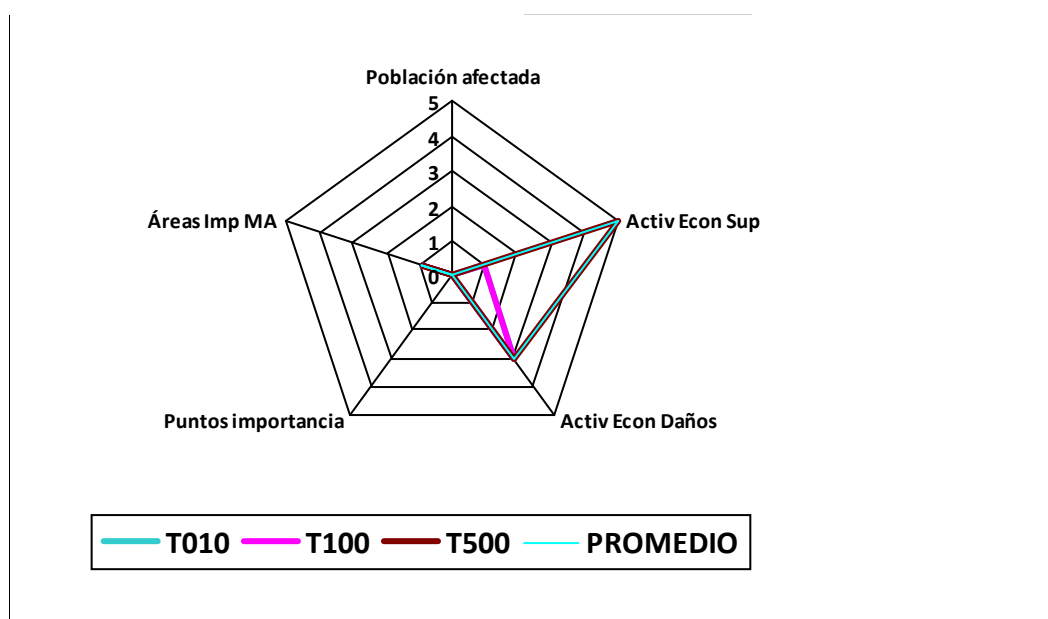
Puntos de interés (en Z.I.)	T10	T100	T500
Nº de industrias IPPC	0	0	0
Nº de EDARs	0	0	0
Nº elementos patrim. cultural	0	0	0
Nº puntos en riesgo	0	0	0

Afecciones a áreas de importancia medio ambiental

	T10	T100	T500
Nº masas de agua DMA	1	1	1
Nº captaciones aguas potables	1	1	1
Nº zonas recreativas	0	0	0
Nº zonas protegidas	0	0	0

Otras afecciones medio ambientales

Característica a valorar	Peso	Caracterización del riesgo			
		T10	T100	T500	Promedio
Población afectada	0.3	0	0	0	0.0
Activ. económicas, superficie	0.15	1	1	5	1.9
Activ. económicas, daños	0.15	3	3	3	3.0
Puntos de importancia	0.2	0	0	0	0.0
Áreas de importancia MA	0.2	1	1	1	1.0
Riesgo global	1	0.8	0.8	1.4	0.9



Observaciones

Demarcación hidrográfica: EBRO

Código Subtramo: ES091_ARPS_AJL-02

Población

	T10	T100	T500	Otras afecciones significativas a la población
Pob. total municipios en subtramo ARPSI	1839	1839	1839	
Población estimada en zona inundable	0	0	0	

Afección a las principales actividades económicas

Superficies afectadas (ha)	T10	T100	T500	Estimación pérdidas económicas (€)	Total T10	Total T100	Total T500	Riesgo anual
Agrícola-Regadío	0.10	0.30	0.56	Agrícola-Regadío	73,320.00	178,100.00	261,500.00	9,636.00
Agrícola-Secano	0.00	0.00	0.00	Agrícola-Secano	0.00	0.00	0.00	0.00
Total Agrícola	0.10	0.30	0.56	Total Agrícola	73,320.00	178,100.00	261,500.00	9,636.00
Asociada a Urbana	0.06	0.82	1.77	Asociada a Urbana	40,100.00	471,800.00	1,172,000.00	11,072.00
Urbana Dispersa	0.00	0.00	0.00	Urbana Dispersa	0.00	0.00	0.00	0.00
Urbana Concentrada	0.02	0.96	1.52	Urbana Concentr.	51,610.00	2,498,300.00	5,423,000.00	40,990.00
Total Urbana	0.08	1.78	3.30	Total Urbana	91,710.00	2,970,100.00	6,595,000.00	52,062.00
Industrial	0.00	0.00	0.00	Industrial	0.00	0.00	0.00	0.00
Infraestructuras	0.00	0.00	0.00	Infraestructuras	0.00	0.00	0.00	0.00
Terciario	0.00	0.00	0.00	Terciario	0.00	0.00	0.00	0.00
Infraest. Social	0.05	1.30	1.50	Infraest. Social	40,050.00	1,004,100.00	1,740,000.00	17,526.00
Totales				Totales	205,080.00	4,152,300.00	8,596,500.00	79,224.00

Demarcación hidrográfica:

Resumen sobre puntos de especial importancia afectados

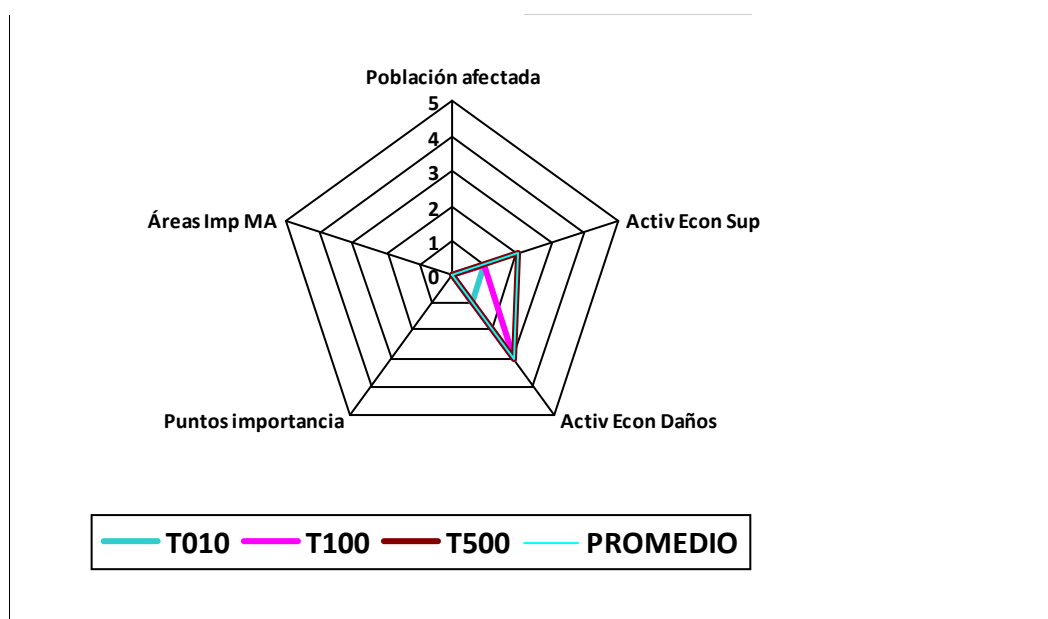
Puntos de interés (en Z.I.)	T10	T100	T500
Nº de industrias IPPC	0	0	0
Nº de EDARs	0	0	0
Nº elementos patrim. cultural	0	0	0
Nº puntos en riesgo	0	0	0

Afecciones a áreas de importancia medio ambiental

	T10	T100	T500
Nº masas de agua DMA	1	1	1
Nº captaciones aguas potables	0	0	0
Nº zonas recreativas	0	0	0
Nº zonas protegidas	0	0	0

Otras afecciones medio ambientales

Característica a valorar	Peso	Caracterización del riesgo			
		T10	T100	T500	Promedio
Población afectada	0.3	0	0	0	0.0
Activ. económicas, superficie	0.15	1	1	2	1.2
Activ. económicas, daños	0.15	1	3	3	2.1
Puntos de importancia	0.2	0	0	0	0.0
Áreas de importancia MA	0.2	0	0	0	0.0
Riesgo global	1	0.3	0.6	0.75	0.5



Observaciones

Demarcación hidrográfica: EBRO

Código Subtramo: ES091_ARPS_AJL-03

Población

	T10	T100	T500	Otras afecciones significativas a la población
Pob. total municipios en subtramo ARPSI	352	352	352	
Población estimada en zona inundable	4	5	6	

Afección a las principales actividades económicas

Superficies afectadas (ha)	T10	T100	T500	Estimación pérdidas económicas (€)	Total T10	Total T100	Total T500	Riesgo anual
Agrícola-Regadío	18.78	29.54	33.61	Agrícola-Regadío	8,242,620.00	17,929,400.00	25,053,000.00	1,053,662.00
Agrícola-Secano	0.00	0.00	0.00	Agrícola-Secano	0.00	0.00	0.00	0.00
Total Agrícola	18.78	29.54	33.61	Total Agrícola	8,242,620.00	17,929,400.00	25,053,000.00	1,053,662.00
Asociada a Urbana	0.50	1.02	1.16	Asociada a Urbana	197,180.00	877,800.00	1,188,500.00	30,873.00
Urbana Dispersa	0.00	0.00	0.01	Urbana Dispersa	0.00	7,400.00	16,000.00	106.00
Urbana Concentrada	0.22	0.60	0.84	Urbana Concentr.	266,450.00	1,620,900.00	2,645,500.00	48,145.00
Total Urbana	0.72	1.62	2.00	Total Urbana	463,630.00	2,506,100.00	3,850,000.00	79,124.00
Industrial	0.00	0.00	0.00	Industrial	0.00	0.00	0.00	0.00
Infraestructuras	0.57	2.34	14,395.00	Infraestructuras	715,730.00	4,434,400.00	7,197,500.00	130,312.00
Terciario	0.00	0.00	0.00	Terciario	0.00	0.00	0.00	0.00
Infraest. Social	0.00	0.00	0.00	Infraest. Social	0.00	0.00	0.00	0.00
Totales				Totales	9,421,980.00	24,869,900.00	36,100,500.00	1,263,098.00

Demarcación hidrográfica:

Resumen sobre puntos de especial importancia afectados

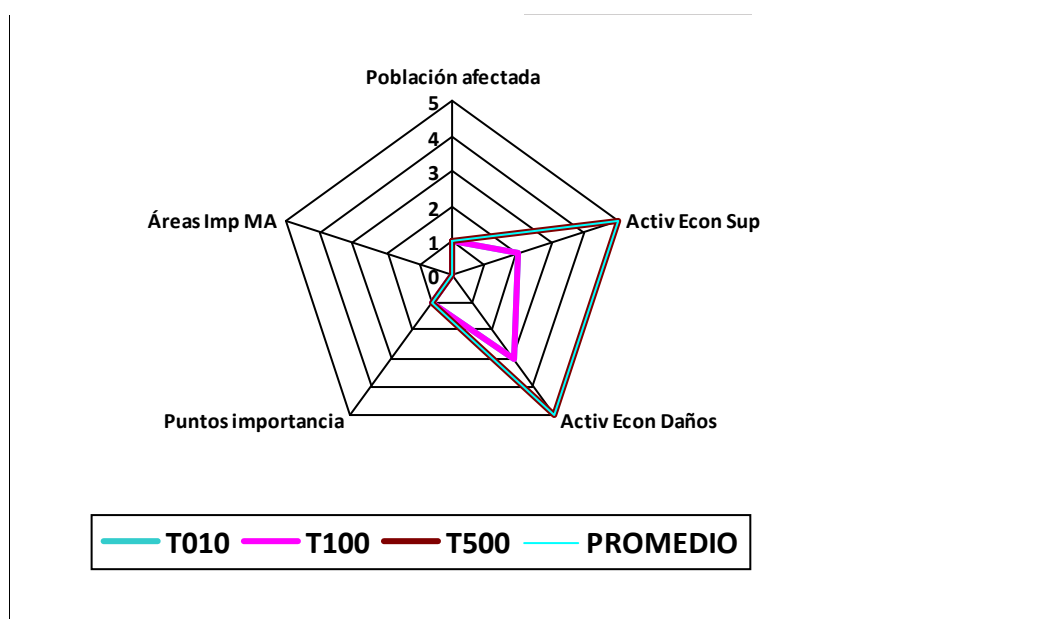
Puntos de interés (en Z.I.)	T10	T100	T500
Nº de industrias IPPC	0	0	0
Nº de EDARs	0	0	0
Nº elementos patrim. cultural	1	1	1
Nº puntos en riesgo	0	0	0

Afecciones a áreas de importancia medio ambiental

	T10	T100	T500
Nº masas de agua DMA	1	1	1
Nº captaciones aguas potables	0	0	0
Nº zonas recreativas	0	0	0
Nº zonas protegidas	0	0	0

Otras afecciones medio ambientales

Característica a valorar	Peso	Caracterización del riesgo			
		T10	T100	T500	Promedio
Población afectada	0.3	1	1	1	1.0
Activ. económicas, superficie	0.15	2	2	5	2.7
Activ. económicas, daños	0.15	3	3	5	3.4
Puntos de importancia	0.2	1	1	1	1.0
Áreas de importancia MA	0.2	0	0	0	0.0
Riesgo global	1	1.25	1.25	2	1.4



Observaciones

Demarcación hidrográfica

Código Subtramo

Población

	T10	T100	T500	Otras afecciones significativas a la población
Pob. total municipios en subtramo ARPSI	1227	1227	1227	
Población estimada en zona inundable	0	0	0	

Afección a las principales actividades económicas

Superficies afectadas (ha)	T10	T100	T500	Estimación pérdidas económicas (€)	Total T10	Total T100	Total T500	Riesgo anual
Agrícola-Regadío	7.18	9.51	13.04	Agrícola-Regadío	7,435,070.00	10,970,200.00	13,338,000.00	879,885.00
Agrícola-Secano	0.00	0.00	0.00	Agrícola-Secano	0.00	0.00	0.00	0.00
Total Agrícola	7.18	9.51	13.04	Total Agrícola	7,435,070.00	10,970,200.00	13,338,000.00	879,885.00
Asociada a Urbana	0.23	0.61	0.82	Asociada a Urbana	238,160.00	760,000.00	1,009,500.00	33,435.00
Urbana Dispersa	0.01	0.01	0.01	Urbana Dispersa	23,370.00	24,700.00	26,500.00	2,637.00
Urbana Concentrada	0.00	0.00	0.00	Urbana Concentr.	0.00	0.00	0.00	0.00
Total Urbana	0.24	0.62	0.82	Total Urbana	261,530.00	784,700.00	1,036,000.00	36,072.00
Industrial	0.00	0.00	0.01	Industrial	0.00	0.00	29,500.00	59.00
Infraestructuras	0.00	0.00	0.00	Infraestructuras	0.00	0.00	0.00	0.00
Terciario	0.00	0.00	0.00	Terciario	0.00	0.00	0.00	0.00
Infraest. Social	0.00	0.00	0.00	Infraest. Social	0.00	0.00	0.00	0.00
Totales				Totales	7,696,600.00	11,754,900.00	14,403,500.00	916,016.00

Demarcación hidrográfica:

Resumen sobre puntos de especial importancia afectados

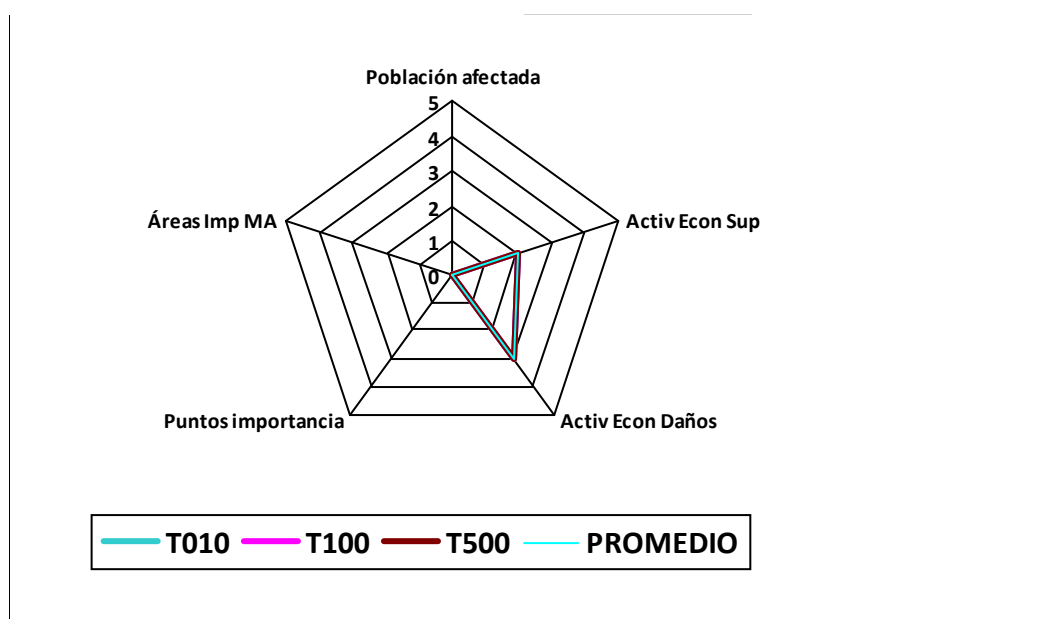
Puntos de interés (en Z.I.)	T10	T100	T500
Nº de industrias IPPC	0	0	0
Nº de EDARs	0	0	0
Nº elementos patrim. cultural	0	0	0
Nº puntos en riesgo	0	0	0

Afecciones a áreas de importancia medio ambiental

	T10	T100	T500
Nº masas de agua DMA	1	1	1
Nº captaciones aguas potables	0	0	0
Nº zonas recreativas	0	0	0
Nº zonas protegidas	0	0	0

Otras afecciones medio ambientales

Característica a valorar	Peso	Caracterización del riesgo			
		T10	T100	T500	Promedio
Población afectada	0.3	0	0	0	0.0
Activ. económicas, superficie	0.15	2	2	2	2.0
Activ. económicas, daños	0.15	3	3	3	3.0
Puntos de importancia	0.2	0	0	0	0.0
Áreas de importancia MA	0.2	0	0	0	0.0
Riesgo global	1	0.75	0.75	0.75	0.8



Observaciones

Demarcación hidrográfica

Código Subtramo

Población

	T10	T100	T500	Otras afecciones significativas a la población
Pob. total municipios en subtramo ARPSI	677	677	677	
Población estimada en zona inundable	3	5	6	

Afección a las principales actividades económicas

Superficies afectadas (ha)	T10	T100	T500	Estimación pérdidas económicas (€)	Total T10	Total T100	Total T500	Riesgo anual
Agrícola-Regadío	21.34	32.18	38.51	Agrícola-Regadío	1,233,820.00	4,323,300.00	33,138,500.00	232,892.00
Agrícola-Secano	0.00	0.00	0.00	Agrícola-Secano	0.00	0.00	0.00	0.00
Total Agrícola	21.34	32.18	38.51	Total Agrícola	1,233,820.00	4,323,300.00	33,138,500.00	232,892.00
Asociada a Urbana	2.57	7.30	9.33	Asociada a Urbana	754,650.00	6,344,000.00	9,171,500.00	157,248.00
Urbana Dispersa	0.00	0.01	0.04	Urbana Dispersa	0.00	34,800.00	71,500.00	491.00
Urbana Concentrada	0.22	0.82	0.99	Urbana Concentr.	217,490.00	1,810,100.00	2,809,500.00	45,469.00
Total Urbana	2.79	8.14	10.35	Total Urbana	972,140.00	8,188,900.00	12,052,500.00	203,208.00
Industrial	0.02	0.12	0.27	Industrial	20,820.00	418,400.00	971,500.00	8,209.00
Infraestructuras	0.09	0.17	9,043.00	Infraestructuras	715,370.00	2,737,700.00	4,521,500.00	107,957.00
Terciario	0.00	0.00	0.00	Terciario	0.00	0.00	0.00	0.00
Infraest. Social	0.00	0.00	0.00	Infraest. Social	0.00	0.00	0.00	0.00
Totales				Totales	2,942,150.00	15,668,300.00	50,684,000.00	552,266.00

Demarcación hidrográfica:

Resumen sobre puntos de especial importancia afectados

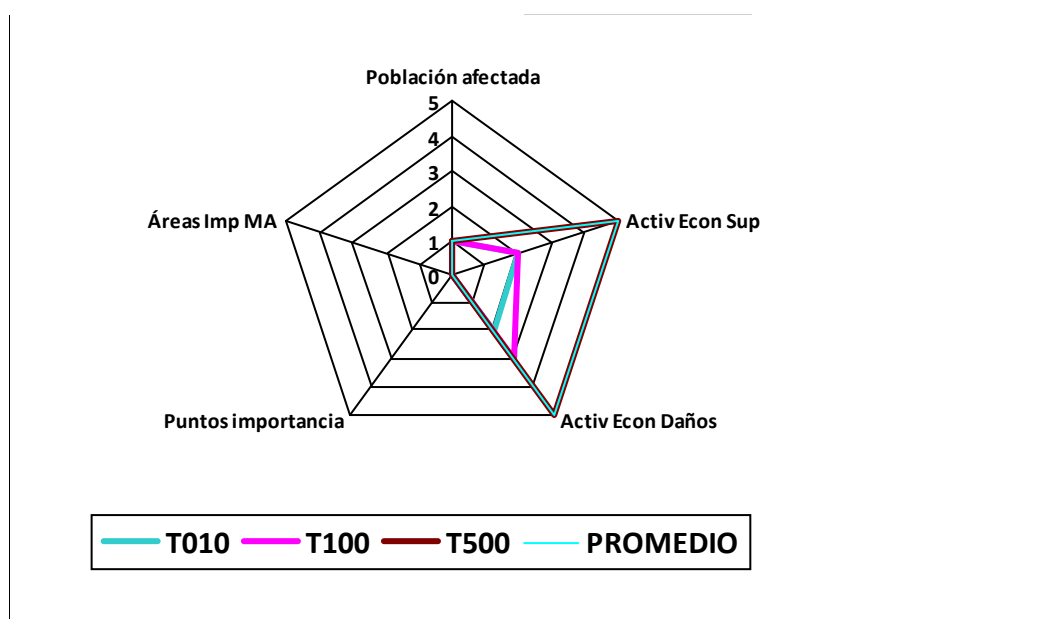
Puntos de interés (en Z.I.)	T10	T100	T500
Nº de industrias IPPC	0	0	0
Nº de EDARs	0	0	0
Nº elementos patrim. cultural	0	0	0
Nº puntos en riesgo	0	0	0

Afecciones a áreas de importancia medio ambiental

	T10	T100	T500
Nº masas de agua DMA	0	0	0
Nº captaciones aguas potables	1	1	1
Nº zonas recreativas	0	0	0
Nº zonas protegidas	0	0	0

Otras afecciones medio ambientales

Característica a valorar	Peso	Caracterización del riesgo			
		T10	T100	T500	Promedio
Población afectada	0.3	1	1	1	1.0
Activ. económicas, superficie	0.15	2	2	5	2.7
Activ. económicas, daños	0.15	2	3	5	3.0
Puntos de importancia	0.2	0	0	0	0.0
Áreas de importancia MA	0.2	0	0	0	0.0
Riesgo global	1	0.9	1.05	1.8	1.2



Observaciones

Demarcación hidrográfica

Código Subtramo

Población

	T10	T100	T500	Otras afecciones significativas a la población
Pob. total municipios en subtramo ARPSI	1124	1124	1124	
Población estimada en zona inundable	155	177	185	

Afección a las principales actividades económicas

Superficies afectadas (ha)	T10	T100	T500	Estimación pérdidas económicas (€)	Total T10	Total T100	Total T500	Riesgo anual
Agrícola-Regadío	89.49	100.19	107.86	Agrícola-Regadío	4,178,580.00	17,611,900.00	21,015,000.00	636,007.00
Agrícola-Secano	0.00	0.00	0.00	Agrícola-Secano	0.00	0.00	0.00	0.00
Total Agrícola	89.49	100.19	107.86	Total Agrícola	4,178,580.00	17,611,900.00	21,015,000.00	636,007.00
Asociada a Urbana	14.90	18.41	20.00	Asociada a Urbana	7,572,440.00	37,660,500.00	42,241,000.00	1,218,331.00
Urbana Dispersa	0.18	0.25	0.30	Urbana Dispersa	184,370.00	790,000.00	1,140,500.00	28,618.00
Urbana Concentrada	2.61	3.15	3.42	Urbana Concentr.	2,609,560.00	12,365,900.00	13,947,500.00	412,510.00
Total Urbana	17.69	21.81	23.73	Total Urbana	10,366,370.00	50,816,400.00	57,329,000.00	1,659,459.00
Industrial	0.81	0.96	1.04	Industrial	971,670.00	2,658,400.00	3,429,000.00	130,609.00
Infraestructuras	1.03	1.59	17,718.00	Infraestructuras	1,195,240.00	5,588,000.00	8,859,000.00	193,122.00
Terciario	0.00	0.00	0.00	Terciario	0.00	0.00	0.00	0.00
Infraest. Social	1.26	1.99	1.99	Infraest. Social	473,840.00	2,668,500.00	3,238,500.00	80,546.00
Totales				Totales	17,185,700.00	79,343,200.00	93,870,500.00	2,699,743.00

Demarcación hidrográfica:

Resumen sobre puntos de especial importancia afectados

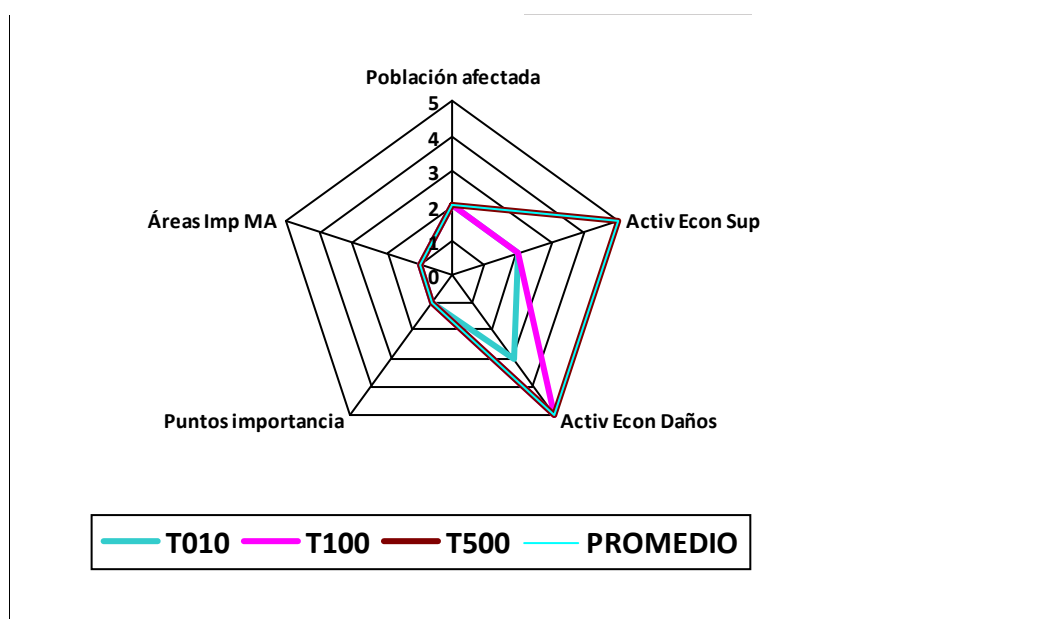
Puntos de interés (en Z.I.)	T10	T100	T500
Nº de industrias IPPC	0	0	0
Nº de EDARs	0	0	0
Nº elementos patrim. cultural	1	1	1
Nº puntos en riesgo	0	0	0

Afecciones a áreas de importancia medio ambiental

	T10	T100	T500
Nº masas de agua DMA	1	1	1
Nº captaciones aguas potables	1	1	1
Nº zonas recreativas	0	0	0
Nº zonas protegidas	0	0	0

Otras afecciones medio ambientales

Característica a valorar	Peso	Caracterización del riesgo			
		T10	T100	T500	Promedio
Población afectada	0.3	2	2	2	2.0
Activ. económicas, superficie	0.15	2	2	5	2.7
Activ. económicas, daños	0.15	3	5	5	4.1
Puntos de importancia	0.2	1	1	1	1.0
Áreas de importancia MA	0.2	1	1	1	1.0
Riesgo global	1	1.75	2.05	2.5	2.0



Observaciones

Demarcación hidrográfica

Código Subtramo

Población

	T10	T100	T500	Otras afecciones significativas a la población
Pob. total municipios en subtramo ARPSI	2217	2217	2217	
Población estimada en zona inundable	97	123	131	

Afección a las principales actividades económicas

Superficies afectadas (ha)	T10	T100	T500	Estimación pérdidas económicas (€)	Total T10	Total T100	Total T500	Riesgo anual
Agrícola-Regadío	42.12	47.67	49.62	Agrícola-Regadío	8,836,260.00	11,407,000.00	12,441,500.00	1,022,579.00
Agrícola-Secano	0.00	0.00	0.00	Agrícola-Secano	0.00	0.00	0.00	0.00
Total Agrícola	42.12	47.67	49.62	Total Agrícola	8,836,260.00	11,407,000.00	12,441,500.00	1,022,579.00
Asociada a Urbana	13.72	17.40	18.92	Asociada a Urbana	12,830,720.00	17,792,200.00	20,340,500.00	1,501,675.00
Urbana Dispersa	0.45	0.56	0.59	Urbana Dispersa	1,200,680.00	2,324,200.00	2,685,000.00	148,680.00
Urbana Concentrada	3.69	4.66	5.11	Urbana Concentr.	12,351,600.00	18,724,900.00	21,986,000.00	1,466,381.00
Total Urbana	17.86	22.63	24.62	Total Urbana	26,383,000.00	38,841,300.00	45,011,500.00	3,116,736.00
Industrial	0.60	0.68	0.68	Industrial	2,579,440.00	3,629,900.00	3,815,000.00	301,873.00
Infraestructuras	0.25	0.56	10,092.00	Infraestructuras	2,072,900.00	3,595,700.00	5,046,000.00	253,339.00
Terciario	0.00	0.00	0.00	Terciario	0.00	0.00	0.00	0.00
Infraest. Social	0.00	0.00	0.00	Infraest. Social	0.00	0.00	0.00	0.00
Totales				Totales	39,871,600.00	57,473,900.00	66,314,000.00	4,694,527.00

Demarcación hidrográfica:

Resumen sobre puntos de especial importancia afectados

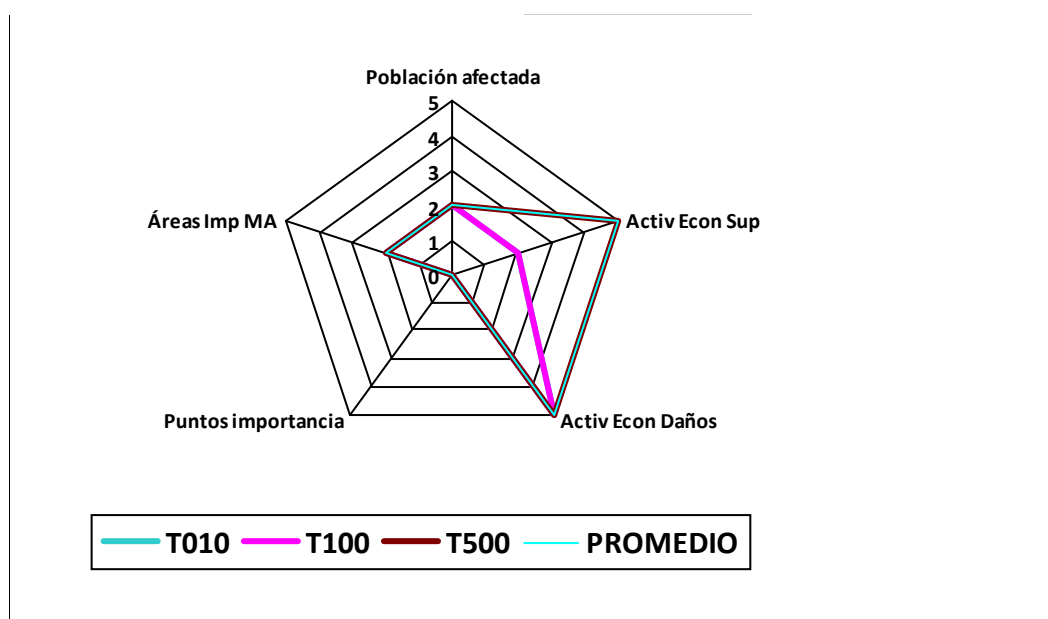
Puntos de interés (en Z.I.)	T10	T100	T500
Nº de industrias IPPC	0	0	0
Nº de EDARs	0	0	0
Nº elementos patrim. cultural	0	0	0
Nº puntos en riesgo	0	0	0

Afecciones a áreas de importancia medio ambiental

	T10	T100	T500
Nº masas de agua DMA	3	3	3
Nº captaciones aguas potables	2	3	2
Nº zonas recreativas	0	0	0
Nº zonas protegidas	1	1	1

Otras afecciones medio ambientales

Característica a valorar	Peso	Caracterización del riesgo			
		T10	T100	T500	Promedio
Población afectada	0.3	2	2	2	2.0
Activ. económicas, superficie	0.15	2	2	5	2.7
Activ. económicas, daños	0.15	5	5	5	5.0
Puntos de importancia	0.2	0	0	0	0.0
Áreas de importancia MA	0.2	2	2	2	2.0
Riesgo global	1	2.05	2.05	2.5	2.2



Observaciones

Demarcación hidrográfica

Código Subtramo

Población

	T10	T100	T500	Otras afecciones significativas a la población
Pob. total municipios en subtramo ARPSI	80	80	80	
Población estimada en zona inundable	0	0	0	

Afección a las principales actividades económicas

Superficies afectadas (ha)	T10	T100	T500	Estimación pérdidas económicas (€)	Total T10	Total T100	Total T500	Riesgo anual
Agrícola-Regadío	0.42	0.52	0.62	Agrícola-Regadío	81,810.00	143,900.00	178,000.00	9,976.00
Agrícola-Secano	0.00	0.00	0.00	Agrícola-Secano	0.00	0.00	0.00	0.00
Total Agrícola	0.42	0.52	0.62	Total Agrícola	81,810.00	143,900.00	178,000.00	9,976.00
Asociada a Urbana	0.41	0.50	0.59	Asociada a Urbana	458,150.00	692,500.00	875,500.00	54,491.00
Urbana Dispersa	0.00	0.00	0.00	Urbana Dispersa	710.00	2,100.00	3,000.00	98.00
Urbana Concentrada	0.00	0.00	0.00	Urbana Concentr.	450.00	4,100.00	10,500.00	107.00
Total Urbana	0.41	0.51	0.59	Total Urbana	459,310.00	698,700.00	889,000.00	54,696.00
Industrial	0.00	0.00	0.00	Industrial	0.00	0.00	0.00	0.00
Infraestructuras	0.00	0.00	0.00	Infraestructuras	0.00	0.00	0.00	0.00
Terciario	0.00	0.00	0.00	Terciario	0.00	0.00	0.00	0.00
Infraest. Social	0.00	0.00	0.00	Infraest. Social	0.00	0.00	0.00	0.00
Totales				Totales	541,120.00	842,600.00	1,067,000.00	64,672.00

Demarcación hidrográfica:

Resumen sobre puntos de especial importancia afectados

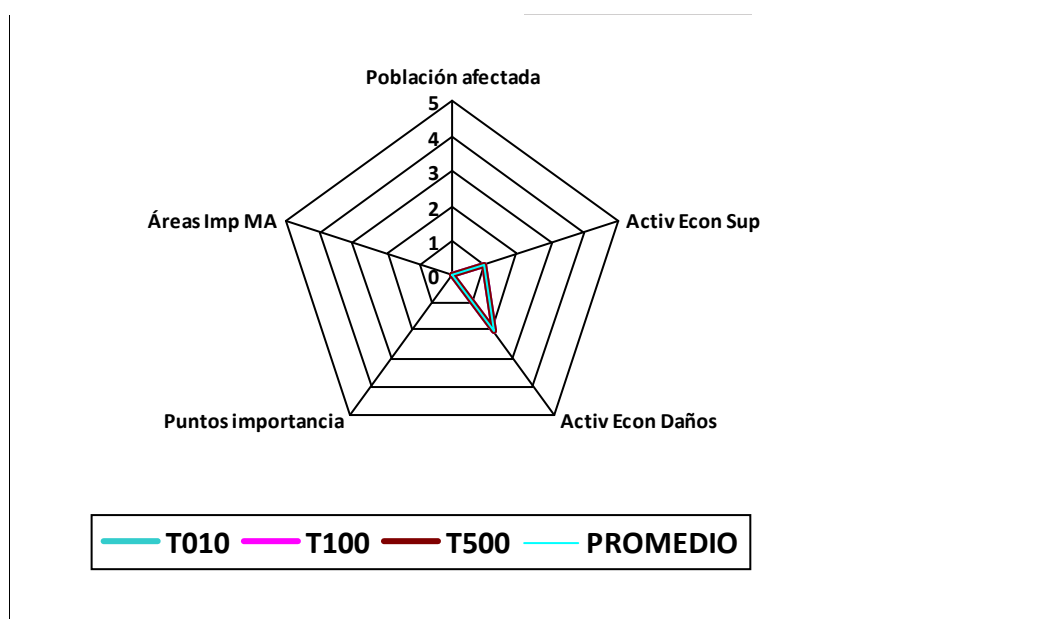
Puntos de interés (en Z.I.)	T10	T100	T500
Nº de industrias IPPC	0	0	0
Nº de EDARs	0	0	0
Nº elementos patrim. cultural	0	0	0
Nº puntos en riesgo	0	0	0

Afecciones a áreas de importancia medio ambiental

	T10	T100	T500
Nº masas de agua DMA	1	1	1
Nº captaciones aguas potables	0	0	0
Nº zonas recreativas	0	0	0
Nº zonas protegidas	0	0	0

Otras afecciones medio ambientales

Característica a valorar	Peso	Caracterización del riesgo			
		T10	T100	T500	Promedio
Población afectada	0.3	0	0	0	0.0
Activ. económicas, superficie	0.15	1	1	1	1.0
Activ. económicas, daños	0.15	2	2	2	2.0
Puntos de importancia	0.2	0	0	0	0.0
Áreas de importancia MA	0.2	0	0	0	0.0
Riesgo global	1	0.45	0.45	0.45	0.5



Observaciones

Demarcación hidrográfica: EBRO

Código Subtramo: ES091_ARPS_AJL-09

Población

	T10	T100	T500	Otras afecciones significativas a la población
Pob. total municipios en subtramo ARPSI	177	177	177	
Población estimada en zona inundable	2	3	3	

Afección a las principales actividades económicas

Superficies afectadas (ha)	T10	T100	T500	Estimación pérdidas económicas (€)	Total T10	Total T100	Total T500	Riesgo anual
Agrícola-Regadío	27.24	29.33	30.56	Agrícola-Regadío	3,231,190.00	4,619,700.00	5,357,500.00	380,031.00
Agrícola-Secano	0.00	0.00	0.00	Agrícola-Secano	0.00	0.00	0.00	0.00
Total Agrícola	27.24	29.33	30.56	Total Agrícola	3,231,190.00	4,619,700.00	5,357,500.00	380,031.00
Asociada a Urbana	0.00	0.03	0.17	Asociada a Urbana	2,080.00	10,900.00	54,000.00	425.00
Urbana Dispersa	0.00	0.00	0.01	Urbana Dispersa	0.00	4,300.00	21,000.00	85.00
Urbana Concentrada	0.00	0.00	0.00	Urbana Concentr.	0.00	0.00	3,000.00	6.00
Total Urbana	0.00	0.03	0.18	Total Urbana	2,080.00	15,200.00	78,000.00	516.00
Industrial	0.00	0.00	0.00	Industrial	0.00	0.00	0.00	0.00
Infraestructuras	1.00	2.26	19,742.00	Infraestructuras	2,668,890.00	6,472,200.00	9,871,000.00	351,353.00
Terciario	0.00	0.00	0.00	Terciario	0.00	0.00	0.00	0.00
Infraest. Social	0.00	0.00	0.00	Infraest. Social	0.00	0.00	0.00	0.00
Totales				Totales	5,902,160.00	11,107,100.00	15,306,500.00	731,900.00

Demarcación hidrográfica:

Resumen sobre puntos de especial importancia afectados

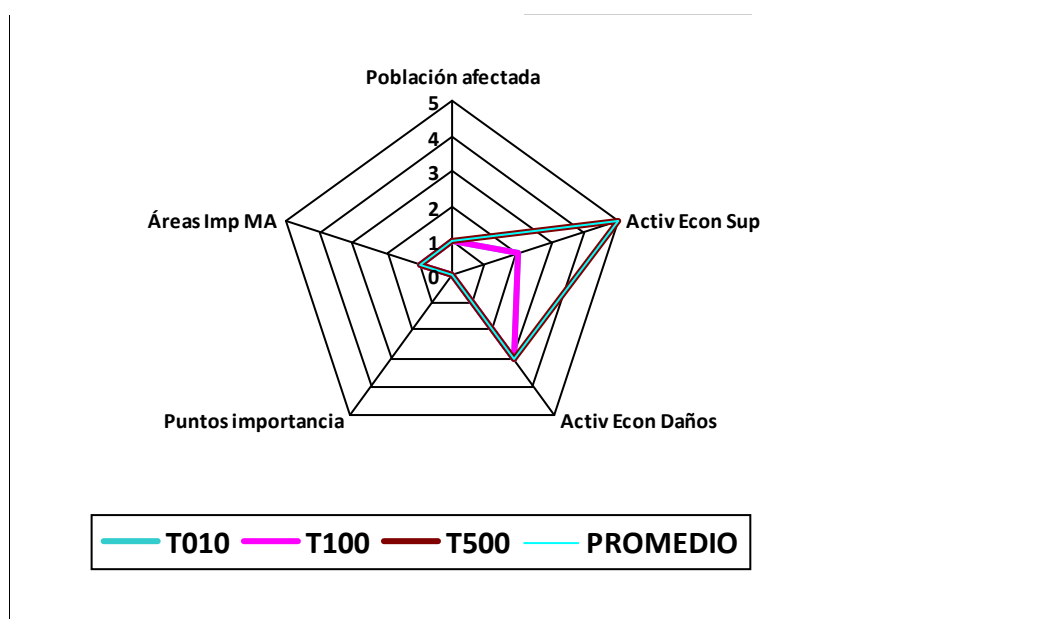
Puntos de interés (en Z.I.)	T10	T100	T500
Nº de industrias IPPC	0	0	0
Nº de EDARs	0	0	0
Nº elementos patrim. cultural	0	0	0
Nº puntos en riesgo	0	0	0

Afecciones a áreas de importancia medio ambiental

	T10	T100	T500
Nº masas de agua DMA	1	1	1
Nº captaciones aguas potables	1	1	1
Nº zonas recreativas	0	0	0
Nº zonas protegidas	0	0	0

Otras afecciones medio ambientales

Característica a valorar	Peso	Caracterización del riesgo			
		T10	T100	T500	Promedio
Población afectada	0.3	1	1	1	1.0
Activ. económicas, superficie	0.15	2	2	5	2.7
Activ. económicas, daños	0.15	3	3	3	3.0
Puntos de importancia	0.2	0	0	0	0.0
Áreas de importancia MA	0.2	1	1	1	1.0
Riesgo global	1	1.25	1.25	1.7	1.4



Observaciones

Demarcación hidrográfica: EBRO

Código Subtramo: ES091_ARPS_AJL-10

Población

	T10	T100	T500	Otras afecciones significativas a la población
Pob. total municipios en subtramo ARPSI	114	114	114	
Población estimada en zona inundable	0	0	0	

Afección a las principales actividades económicas

Superficies afectadas (ha)	T10	T100	T500	Estimación pérdidas económicas (€)	Total T10	Total T100	Total T500	Riesgo anual
Agrícola-Regadío	1.79	3.58	4.96	Agrícola-Regadío	444,010.00	886,500.00	1,295,000.00	55,856.00
Agrícola-Secano	0.00	0.00	0.00	Agrícola-Secano	0.00	0.00	0.00	0.00
Total Agrícola	1.79	3.58	4.96	Total Agrícola	444,010.00	886,500.00	1,295,000.00	55,856.00
Asociada a Urbana	0.18	0.35	0.63	Asociada a Urbana	148,310.00	262,100.00	466,000.00	18,384.00
Urbana Dispersa	0.01	0.02	0.03	Urbana Dispersa	14,650.00	79,400.00	131,000.00	2,521.00
Urbana Concentrada	0.05	0.12	0.22	Urbana Concentr.	190,700.00	469,300.00	903,000.00	25,569.00
Total Urbana	0.24	0.49	0.88	Total Urbana	353,660.00	810,800.00	1,500,000.00	46,474.00
Industrial	0.00	0.00	0.00	Industrial	0.00	0.00	0.00	0.00
Infraestructuras	0.05	0.08	1,143.00	Infraestructuras	106,070.00	348,900.00	571,500.00	15,239.00
Terciario	0.00	0.00	0.00	Terciario	0.00	0.00	0.00	0.00
Infraest. Social	0.00	0.00	0.00	Infraest. Social	0.00	0.00	0.00	0.00
Totales				Totales	903,740.00	2,046,200.00	3,366,500.00	117,569.00

Demarcación hidrográfica:

Resumen sobre puntos de especial importancia afectados

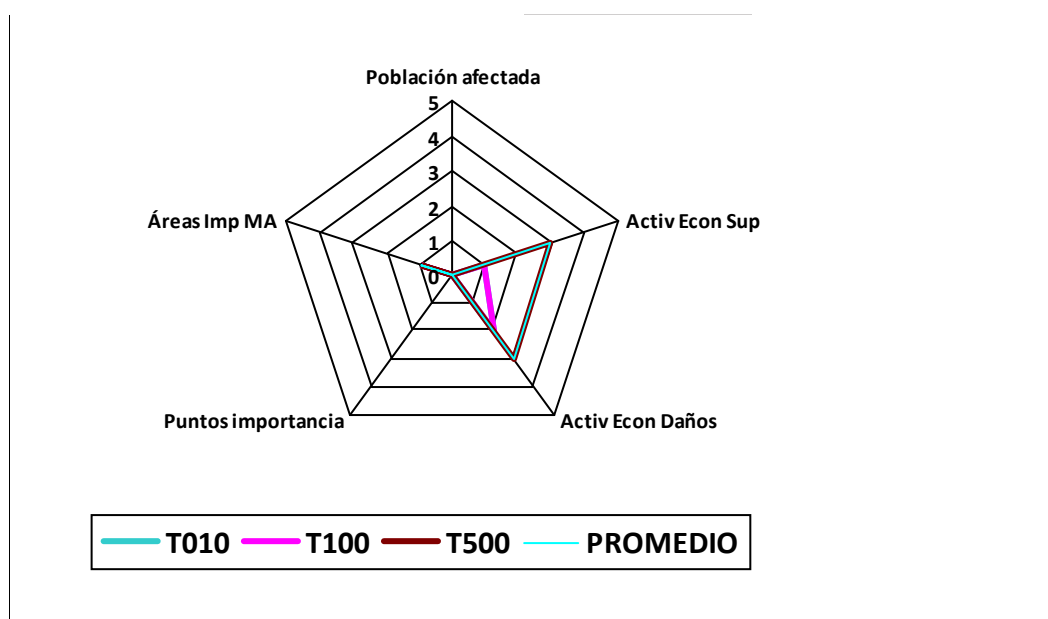
Puntos de interés (en Z.I.)	T10	T100	T500
Nº de industrias IPPC	0	0	0
Nº de EDARs	0	0	0
Nº elementos patrim. cultural	0	0	0
Nº puntos en riesgo	0	0	0

Afecciones a áreas de importancia medio ambiental

	T10	T100	T500
Nº masas de agua DMA	1	1	1
Nº captaciones aguas potables	1	1	1
Nº zonas recreativas	0	0	0
Nº zonas protegidas	0	0	0

Otras afecciones medio ambientales

Característica a valorar	Peso	Caracterización del riesgo			
		T10	T100	T500	Promedio
Población afectada	0.3	0	0	0	0.0
Activ. económicas, superficie	0.15	1	1	3	1.4
Activ. económicas, daños	0.15	2	2	3	2.2
Puntos de importancia	0.2	0	0	0	0.0
Áreas de importancia MA	0.2	1	1	1	1.0
Riesgo global	1	0.65	0.65	1.1	0.8



Observaciones

Demarcación hidrográfica

Código Subtramo

Población

	T10	T100	T500	Otras afecciones significativas a la población
Pob. total municipios en subtramo ARPSI	281	281	281	
Población estimada en zona inundable	1	2	2	

Afección a las principales actividades económicas

Superficies afectadas (ha)	T10	T100	T500	Estimación pérdidas económicas (€)	Total T10	Total T100	Total T500	Riesgo anual
Agrícola-Regadío	9.50	11.44	12.33	Agrícola-Regadío	1,099,910.00	1,837,300.00	2,229,500.00	132,823.00
Agrícola-Secano	0.00	0.00	0.00	Agrícola-Secano	0.00	0.00	0.00	0.00
Total Agrícola	9.50	11.44	12.33	Total Agrícola	1,099,910.00	1,837,300.00	2,229,500.00	132,823.00
Asociada a Urbana	1.01	1.38	1.49	Asociada a Urbana	835,240.00	1,307,200.00	1,583,500.00	99,763.00
Urbana Dispersa	0.02	0.04	0.04	Urbana Dispersa	57,900.00	116,000.00	162,500.00	7,275.00
Urbana Concentrada	0.63	0.93	1.09	Urbana Concentr.	1,840,400.00	3,437,800.00	4,308,000.00	227,034.00
Total Urbana	1.66	2.35	2.62	Total Urbana	2,733,540.00	4,861,000.00	6,054,000.00	334,072.00
Industrial	0.00	0.00	0.00	Industrial	0.00	0.00	0.00	0.00
Infraestructuras	0.00	0.01	46.00	Infraestructuras	860.00	7,100.00	23,000.00	203.00
Terciario	0.00	0.00	0.00	Terciario	0.00	0.00	0.00	0.00
Infraest. Social	0.00	0.00	0.00	Infraest. Social	0.00	0.00	0.00	0.00
Totales				Totales	3,834,310.00	6,705,400.00	8,306,500.00	467,098.00

Demarcación hidrográfica:

Resumen sobre puntos de especial importancia afectados

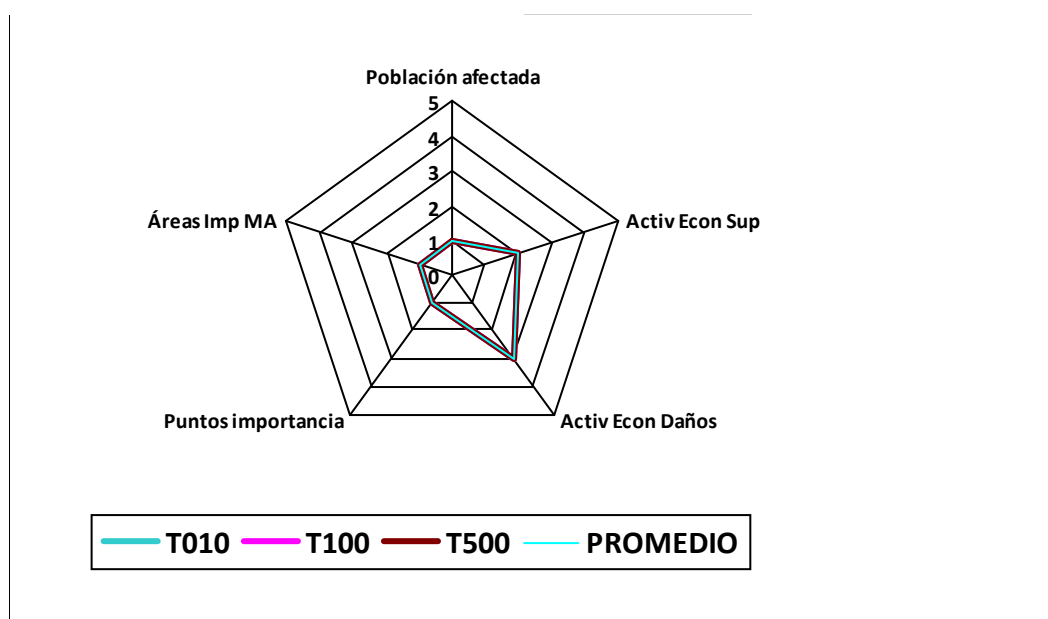
Puntos de interés (en Z.I.)	T10	T100	T500
Nº de industrias IPPC	0	0	0
Nº de EDARs	0	0	0
Nº elementos patrim. cultural	1	1	1
Nº puntos en riesgo	0	0	0

Afecciones a áreas de importancia medio ambiental

	T10	T100	T500
Nº masas de agua DMA	1	1	1
Nº captaciones aguas potables	1	1	1
Nº zonas recreativas	0	0	0
Nº zonas protegidas	0	0	0

Otras afecciones medio ambientales

Característica a valorar	Peso	Caracterización del riesgo			
		T10	T100	T500	Promedio
Población afectada	0.3	1	1	1	1.0
Activ. económicas, superficie	0.15	2	2	2	2.0
Activ. económicas, daños	0.15	3	3	3	3.0
Puntos de importancia	0.2	1	1	1	1.0
Áreas de importancia MA	0.2	1	1	1	1.0
Riesgo global	1	1.45	1.45	1.45	1.5



Observaciones

Demarcación hidrográfica

Código Subtramo

Población

	T10	T100	T500	Otras afecciones significativas a la población
Pob. total municipios en subtramo ARPSI	1839	1839	1839	
Población estimada en zona inundable	0	0	0	

Afección a las principales actividades económicas

Superficies afectadas (ha)	T10	T100	T500	Estimación pérdidas económicas (€)	Total T10	Total T100	Total T500	Riesgo anual
Agrícola-Regadío	0.32	0.40	0.48	Agrícola-Regadío	18,100.00	22,400.00	28,500.00	2,091.00
Agrícola-Secano	0.00	0.00	0.00	Agrícola-Secano	0.00	0.00	0.00	0.00
Total Agrícola	0.32	0.40	0.48	Total Agrícola	18,100.00	22,400.00	28,500.00	2,091.00
Asociada a Urbana	0.01	0.03	0.09	Asociada a Urbana	8,210.00	17,200.00	55,000.00	1,103.00
Urbana Dispersa	0.00	0.00	0.00	Urbana Dispersa	0.00	0.00	2,000.00	4.00
Urbana Concentrada	0.00	0.01	0.02	Urbana Concentr.	1,280.00	17,000.00	49,500.00	397.00
Total Urbana	0.01	0.04	0.11	Total Urbana	9,490.00	34,200.00	106,500.00	1,504.00
Industrial	0.00	0.00	0.00	Industrial	0.00	0.00	0.00	0.00
Infraestructuras	0.00	0.00	0.00	Infraestructuras	0.00	0.00	0.00	0.00
Terciario	0.00	0.00	0.00	Terciario	0.00	0.00	0.00	0.00
Infraest. Social	0.00	0.00	0.00	Infraest. Social	0.00	0.00	0.00	0.00
Totales				Totales	27,590.00	56,600.00	135,000.00	3,595.00

Demarcación hidrográfica:

Resumen sobre puntos de especial importancia afectados

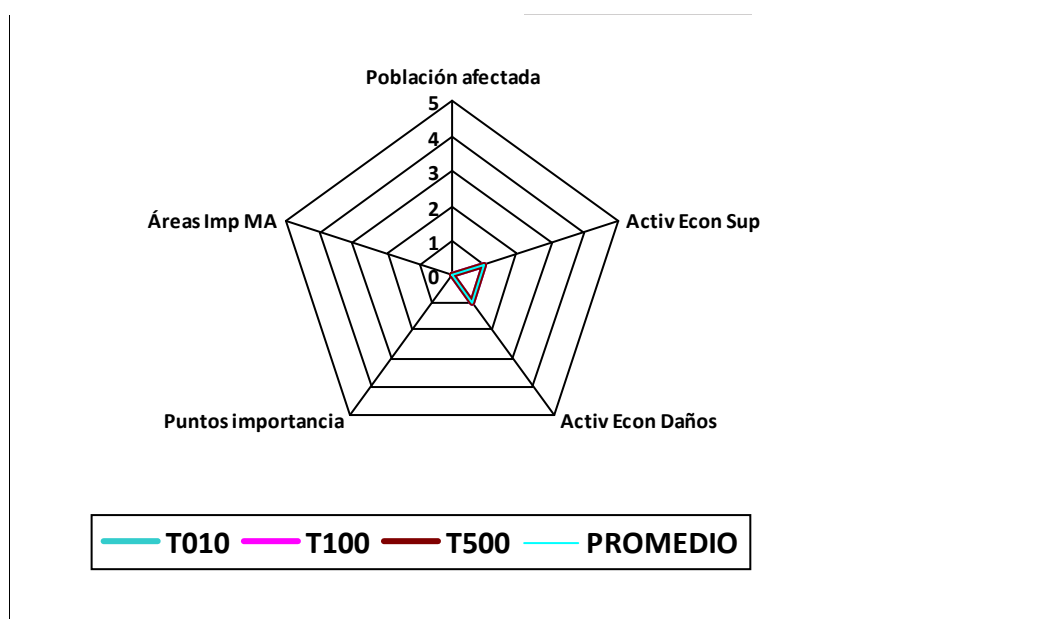
Puntos de interés (en Z.I.)	T10	T100	T500
Nº de industrias IPPC	0	0	0
Nº de EDARs	0	0	0
Nº elementos patrim. cultural	0	0	0
Nº puntos en riesgo	0	0	0

Afecciones a áreas de importancia medio ambiental

	T10	T100	T500
Nº masas de agua DMA	1	1	1
Nº captaciones aguas potables	0	0	0
Nº zonas recreativas	0	0	0
Nº zonas protegidas	0	0	0

Otras afecciones medio ambientales

Característica a valorar	Peso	Caracterización del riesgo			
		T10	T100	T500	Promedio
Población afectada	0.3	0	0	0	0.0
Activ. económicas, superficie	0.15	1	1	1	1.0
Activ. económicas, daños	0.15	1	1	1	1.0
Puntos de importancia	0.2	0	0	0	0.0
Áreas de importancia MA	0.2	0	0	0	0.0
Riesgo global	1	0.3	0.3	0.3	0.3



Observaciones

Demarcación hidrográfica

Código Subtramo

Población

	T10	T100	T500	Otras afecciones significativas a la población
Pob. total municipios en subtramo ARPSI	118	118	118	
Población estimada en zona inundable	3	4	4	

Afección a las principales actividades económicas

Superficies afectadas (ha)	T10	T100	T500	Estimación pérdidas económicas (€)	Total T10	Total T100	Total T500	Riesgo anual
Agrícola-Regadío	20.68	23.78	24.83	Agrícola-Regadío	2,547,250.00	4,214,800.00	5,394,000.00	307,661.00
Agrícola-Secano	0.00	0.00	0.00	Agrícola-Secano	0.00	0.00	0.00	0.00
Total Agrícola	20.68	23.78	24.83	Total Agrícola	2,547,250.00	4,214,800.00	5,394,000.00	307,661.00
Asociada a Urbana	0.09	0.18	0.27	Asociada a Urbana	28,210.00	101,300.00	167,000.00	4,168.00
Urbana Dispersa	0.03	0.04	0.04	Urbana Dispersa	68,200.00	116,000.00	157,000.00	8,294.00
Urbana Concentrada	0.02	0.03	0.04	Urbana Concentr.	22,780.00	70,300.00	107,500.00	3,196.00
Total Urbana	0.14	0.25	0.34	Total Urbana	119,190.00	287,600.00	431,500.00	15,658.00
Industrial	0.00	0.00	0.00	Industrial	0.00	0.00	0.00	0.00
Infraestructuras	0.00	0.00	0.00	Infraestructuras	0.00	0.00	0.00	0.00
Terciario	0.00	0.00	0.00	Terciario	0.00	0.00	0.00	0.00
Infraest. Social	0.00	0.00	0.00	Infraest. Social	0.00	0.00	0.00	0.00
Totales				Totales	2,666,440.00	4,502,400.00	5,825,500.00	323,319.00

Demarcación hidrográfica:

Resumen sobre puntos de especial importancia afectados

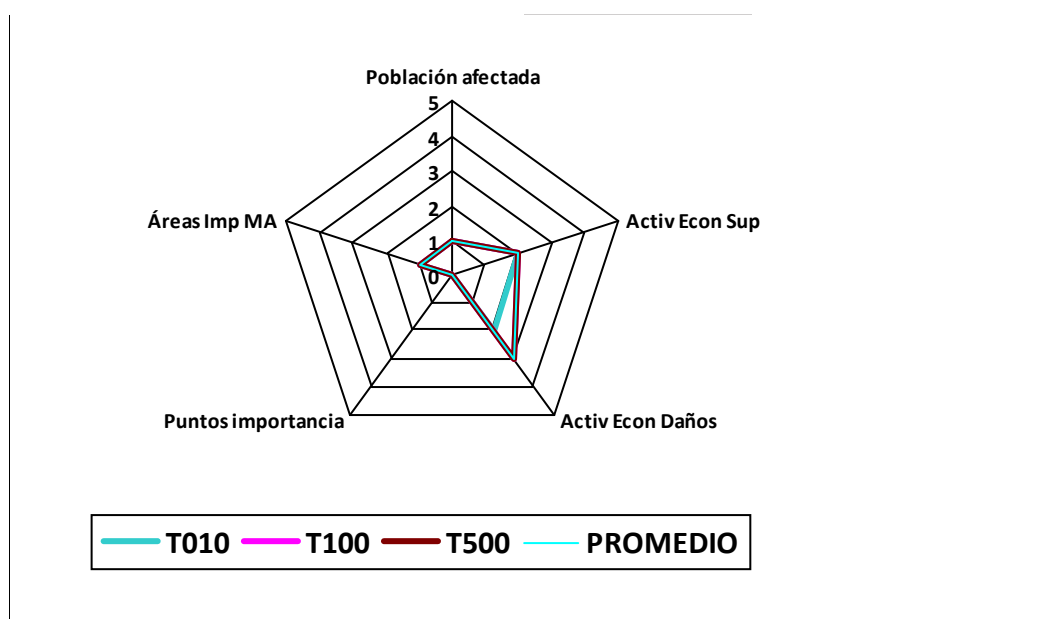
Puntos de interés (en Z.I.)	T10	T100	T500
Nº de industrias IPPC	0	0	0
Nº de EDARs	0	0	0
Nº elementos patrim. cultural	0	0	0
Nº puntos en riesgo	0	0	0

Afecciones a áreas de importancia medio ambiental

	T10	T100	T500
Nº masas de agua DMA	1	1	1
Nº captaciones aguas potables	1	1	1
Nº zonas recreativas	0	0	0
Nº zonas protegidas	0	0	0

Otras afecciones medio ambientales

Característica a valorar	Peso	Caracterización del riesgo			
		T10	T100	T500	Promedio
Población afectada	0.3	1	1	1	1.0
Activ. económicas, superficie	0.15	2	2	2	2.0
Activ. económicas, daños	0.15	2	3	3	2.6
Puntos de importancia	0.2	0	0	0	0.0
Áreas de importancia MA	0.2	1	1	1	1.0
Riesgo global	1	1.1	1.25	1.25	1.2



Observaciones

Demarcación hidrográfica

Código Subtramo

Población

	T10	T100	T500	Otras afecciones significativas a la población
Pob. total municipios en subtramo ARPSI	169	169	169	
Población estimada en zona inundable	8	9	9	

Afección a las principales actividades económicas

Superficies afectadas (ha)	T10	T100	T500	Estimación pérdidas económicas (€)	Total T10	Total T100	Total T500	Riesgo anual
Agrícola-Regadío	66.44	75.14	79.28	Agrícola-Regadío	9,326,260.00	13,151,500.00	15,934,500.00	1,096,010.00
Agrícola-Secano	0.00	0.00	0.00	Agrícola-Secano	0.00	0.00	0.00	0.00
Total Agrícola	66.44	75.14	79.28	Total Agrícola	9,326,260.00	13,151,500.00	15,934,500.00	1,096,010.00
Asociada a Urbana	1.10	1.90	2.39	Asociada a Urbana	549,550.00	1,143,900.00	1,545,500.00	69,485.00
Urbana Dispersa	0.02	0.05	0.11	Urbana Dispersa	65,820.00	142,500.00	305,000.00	8,617.00
Urbana Concentrada	0.00	0.01	0.06	Urbana Concentr.	0.00	29,900.00	133,000.00	565.00
Total Urbana	1.11	1.97	2.55	Total Urbana	615,370.00	1,316,300.00	1,983,500.00	78,667.00
Industrial	0.00	0.00	0.00	Industrial	0.00	0.00	0.00	0.00
Infraestructuras	0.00	0.01	1,947.00	Infraestructuras	147,150.00	480,000.00	973,500.00	21,462.00
Terciario	0.00	0.00	0.00	Terciario	0.00	0.00	0.00	0.00
Infraest. Social	0.00	0.00	0.00	Infraest. Social	0.00	0.00	0.00	0.00
Totales				Totales	10,088,780.00	14,947,800.00	18,891,500.00	1,196,139.00

Demarcación hidrográfica:

Resumen sobre puntos de especial importancia afectados

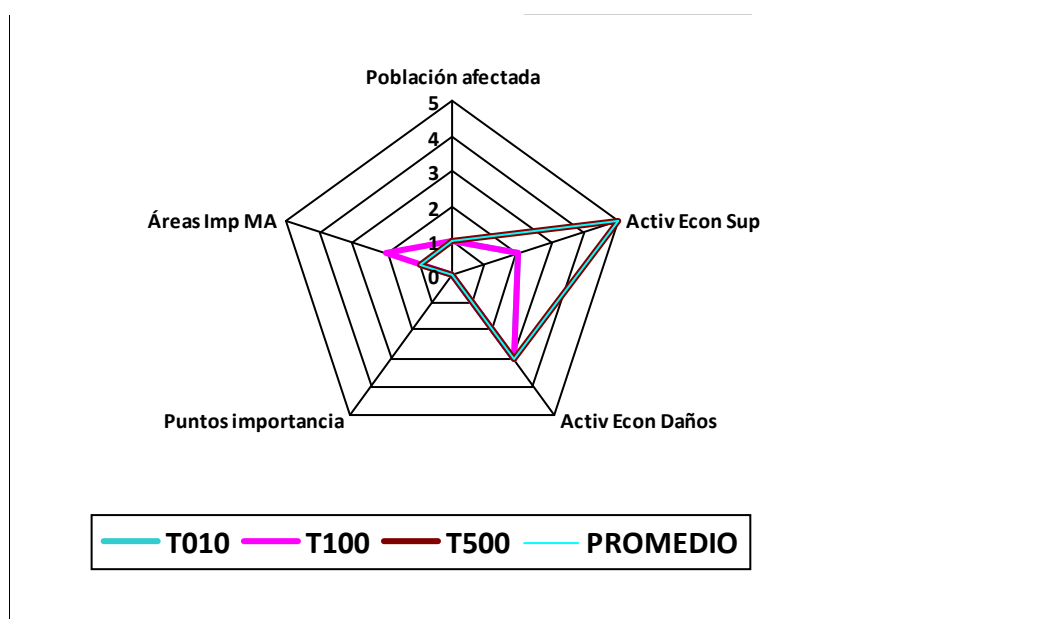
Puntos de interés (en Z.I.)	T10	T100	T500
Nº de industrias IPPC	0	0	0
Nº de EDARs	0	0	0
Nº elementos patrim. cultural	0	0	0
Nº puntos en riesgo	0	0	0

Afecciones a áreas de importancia medio ambiental

	T10	T100	T500
Nº masas de agua DMA	1	1	1
Nº captaciones aguas potables	2	3	2
Nº zonas recreativas	0	0	0
Nº zonas protegidas	1	1	1

Otras afecciones medio ambientales

Característica a valorar	Peso	Caracterización del riesgo			
		T10	T100	T500	Promedio
Población afectada	0.3	1	1	1	1.0
Activ. económicas, superficie	0.15	2	2	5	2.7
Activ. económicas, daños	0.15	3	3	3	3.0
Puntos de importancia	0.2	0	0	0	0.0
Áreas de importancia MA	0.2	1	2	1	1.3
Riesgo global	1	1.25	1.45	1.7	1.4



Observaciones

Demarcación hidrográfica: **EBRO**

Código Subtramo: **ES091_ARPS_AJL-15**

Población

	T10	T100	T500	Otras afecciones significativas a la población
Pob. total municipios en subtramo ARPSI	355	355	355	
Población estimada en zona inundable	0	1	1	

Afección a las principales actividades económicas

Superficies afectadas (ha)	T10	T100	T500	Estimación pérdidas económicas (€)	Total T10	Total T100	Total T500	Riesgo anual
Agrícola-Regadío	0.21	0.29	0.34	Agrícola-Regadío	895,820.00	1,280,700.00	1,452,000.00	105,293.00
Agrícola-Secano	0.00	0.00	0.00	Agrícola-Secano	0.00	0.00	0.00	0.00
Total Agrícola	0.21	0.29	0.34	Total Agrícola	895,820.00	1,280,700.00	1,452,000.00	105,293.00
Asociada a Urbana	0.53	1.52	1.80	Asociada a Urbana	392,340.00	1,441,800.00	2,117,500.00	57,887.00
Urbana Dispersa	0.05	0.12	0.13	Urbana Dispersa	52,240.00	365,400.00	578,000.00	10,034.00
Urbana Concentrada	0.02	0.05	0.16	Urbana Concentr.	73,570.00	136,700.00	359,500.00	9,443.00
Total Urbana	0.59	1.69	2.09	Total Urbana	518,150.00	1,943,900.00	3,055,000.00	77,364.00
Industrial	0.00	0.00	0.00	Industrial	0.00	0.00	93,000.00	186.00
Infraestructuras	0.00	0.00	0.00	Infraestructuras	0.00	0.00	0.00	0.00
Terciario	2.90	4.45	4.87	Terciario	3,065,600.00	5,609,300.00	6,908,500.00	376,470.00
Infraest. Social	0.00	0.00	0.00	Infraest. Social	0.00	0.00	0.00	0.00
Totales				Totales	4,479,570.00	8,833,900.00	11,508,500.00	559,313.00

Demarcación hidrográfica:

Resumen sobre puntos de especial importancia afectados

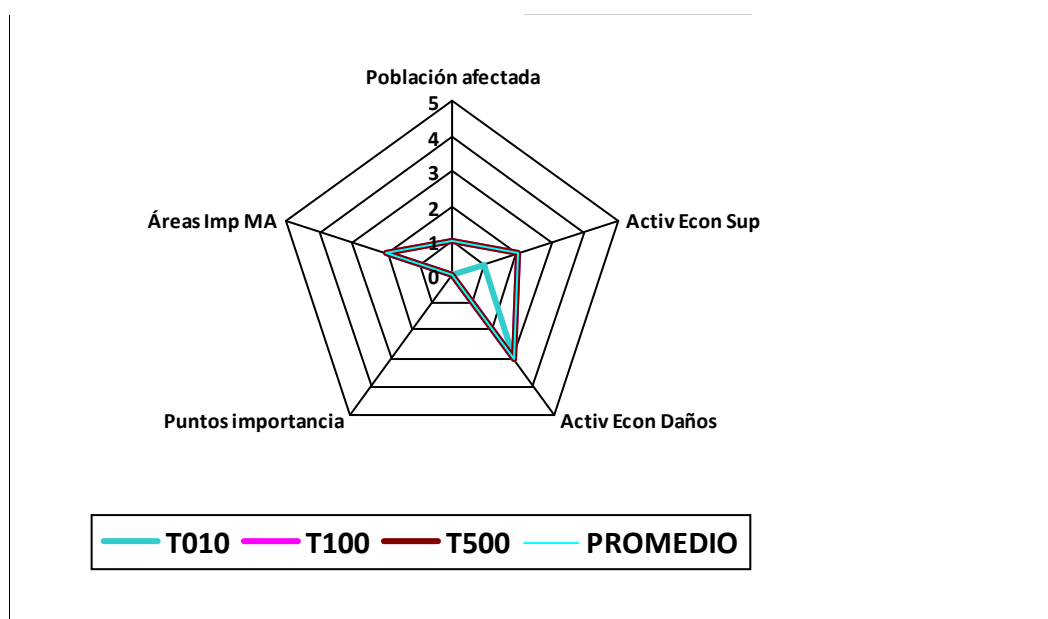
Puntos de interés (en Z.I.)	T10	T100	T500
Nº de industrias IPPC	0	0	0
Nº de EDARs	0	0	0
Nº elementos patrim. cultural	0	0	0
Nº puntos en riesgo	0	0	0

Afecciones a áreas de importancia medio ambiental

	T10	T100	T500
Nº masas de agua DMA	1	1	1
Nº captaciones aguas potables	1	1	1
Nº zonas recreativas	0	0	0
Nº zonas protegidas	2	2	2

Otras afecciones medio ambientales

Característica a valorar	Peso	Caracterización del riesgo			
		T10	T100	T500	Promedio
Población afectada	0.3	0	1	1	0.6
Activ. económicas, superficie	0.15	1	2	2	1.6
Activ. económicas, daños	0.15	3	3	3	3.0
Puntos de importancia	0.2	0	0	0	0.0
Áreas de importancia MA	0.2	2	2	2	2.0
Riesgo global	1	1	1.45	1.45	1.3



Observaciones

Demarcación hidrográfica

Código Subtramo

Población

	T10	T100	T500	Otras afecciones significativas a la población
Pob. total municipios en subtramo ARPSI	471	471	471	
Población estimada en zona inundable	3	6	7	

Afección a las principales actividades económicas

Superficies afectadas (ha)	T10	T100	T500	Estimación pérdidas económicas (€)	Total T10	Total T100	Total T500	Riesgo anual
Agrícola-Regadío	12.73	27.71	42.25	Agrícola-Regadío	1,189,450.00	4,313,000.00	7,029,500.00	176,134.00
Agrícola-Secano	0.00	0.00	0.00	Agrícola-Secano	0.00	0.00	0.00	0.00
Total Agrícola	12.73	27.71	42.25	Total Agrícola	1,189,450.00	4,313,000.00	7,029,500.00	176,134.00
Asociada a Urbana	0.82	1.33	1.62	Asociada a Urbana	468,700.00	778,400.00	974,500.00	56,603.00
Urbana Dispersa	0.00	0.00	0.02	Urbana Dispersa	0.00	4,600.00	82,500.00	211.00
Urbana Concentrada	0.09	0.13	0.17	Urbana Concentr.	104,400.00	171,300.00	244,000.00	12,641.00
Total Urbana	0.91	1.47	1.81	Total Urbana	573,100.00	954,300.00	1,301,000.00	69,455.00
Industrial	0.00	0.00	0.03	Industrial	0.00	3,200.00	83,500.00	199.00
Infraestructuras	0.01	0.04	1,972.00	Infraestructuras	80,570.00	426,000.00	986,000.00	14,289.00
Terciario	0.00	0.00	0.00	Terciario	0.00	0.00	0.00	0.00
Infraest. Social	0.00	0.00	0.00	Infraest. Social	0.00	0.00	0.00	0.00
Totales				Totales	1,843,120.00	5,696,500.00	9,400,000.00	260,077.00

Demarcación hidrográfica:

Resumen sobre puntos de especial importancia afectados

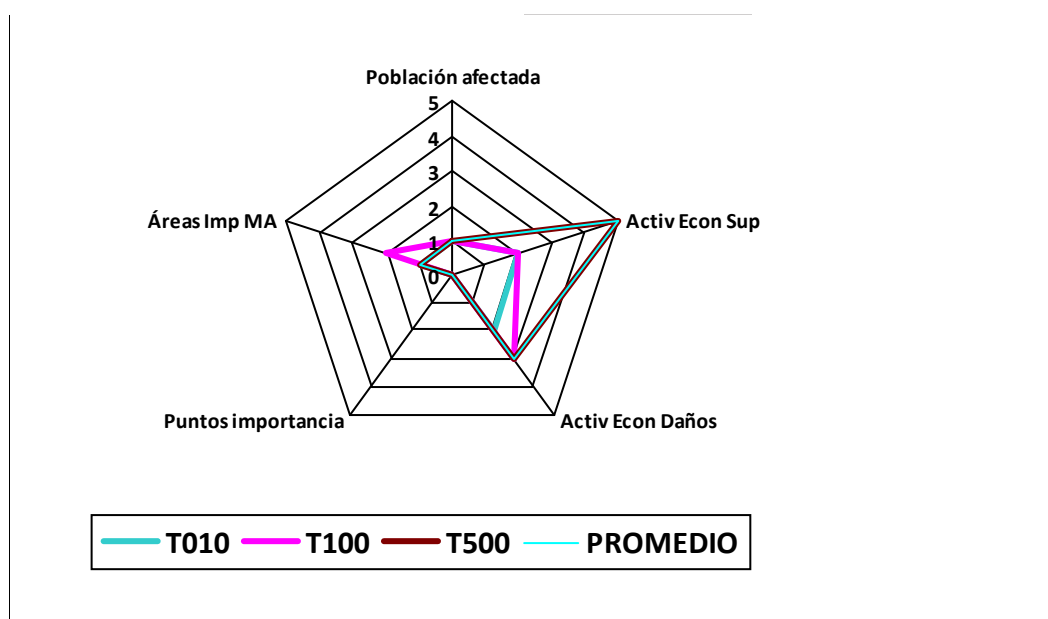
Puntos de interés (en Z.I.)	T10	T100	T500
Nº de industrias IPPC	0	0	0
Nº de EDARs	0	0	0
Nº elementos patrim. cultural	0	0	0
Nº puntos en riesgo	0	0	0

Afecciones a áreas de importancia medio ambiental

	T10	T100	T500
Nº masas de agua DMA	2	2	2
Nº captaciones aguas potables	2	3	2
Nº zonas recreativas	0	0	0
Nº zonas protegidas	0	0	0

Otras afecciones medio ambientales

Característica a valorar	Peso	Caracterización del riesgo			
		T10	T100	T500	Promedio
Población afectada	0.3	1	1	1	1.0
Activ. económicas, superficie	0.15	2	2	5	2.7
Activ. económicas, daños	0.15	2	3	3	2.6
Puntos de importancia	0.2	0	0	0	0.0
Áreas de importancia MA	0.2	1	2	1	1.3
Riesgo global	1	1.1	1.45	1.7	1.4



Observaciones

Demarcación hidrográfica: EBRO

Código Subtramo: ES091_ARPS_ALC-01

Población

	T10	T100	T500	Otras afecciones significativas a la población
Pob. total municipios en subtramo ARPSI	52296	52296	52296	
Población estimada en zona inundable	8	23	74	

Afección a las principales actividades económicas

Superficies afectadas (ha)	T10	T100	T500	Estimación pérdidas económicas (€)	Total T10	Total T100	Total T500	Riesgo anual
Agrícola-Regadío	0.00	0.00	1.00	Agrícola-Regadío	0.00	0.00	656,500.00	1,313.00
Agrícola-Secano	0.00	0.00	0.00	Agrícola-Secano	0.00	0.00	0.00	0.00
Total Agrícola	0.00	0.00	1.00	Total Agrícola	0.00	0.00	656,500.00	1,313.00
Asociada a Urbana	0.01	0.74	2.62	Asociada a Urbana	880.00	250,100.00	1,736,000.00	6,061.00
Urbana Dispersa	0.00	0.02	0.02	Urbana Dispersa	0.00	34,400.00	97,500.00	539.00
Urbana Concentrada	0.00	0.04	0.29	Urbana Concentr.	0.00	85,700.00	1,807,500.00	4,472.00
Total Urbana	0.01	0.80	2.93	Total Urbana	880.00	370,200.00	3,641,000.00	11,072.00
Industrial	0.00	0.87	2.50	Industrial	4,990.00	1,716,300.00	6,713,000.00	31,088.00
Infraestructuras	0.01	0.17	2,698.00	Infraestructuras	7,260.00	162,300.00	1,349,000.00	5,047.00
Terciario	0.00	0.00	0.00	Terciario	0.00	0.00	0.00	0.00
Infraest. Social	0.20	0.74	1.65	Infraest. Social	923,220.00	3,695,300.00	8,613,000.00	146,501.00
Totales				Totales	936,350.00	5,944,100.00	20,972,500.00	195,021.00

Demarcación hidrográfica:

Resumen sobre puntos de especial importancia afectados

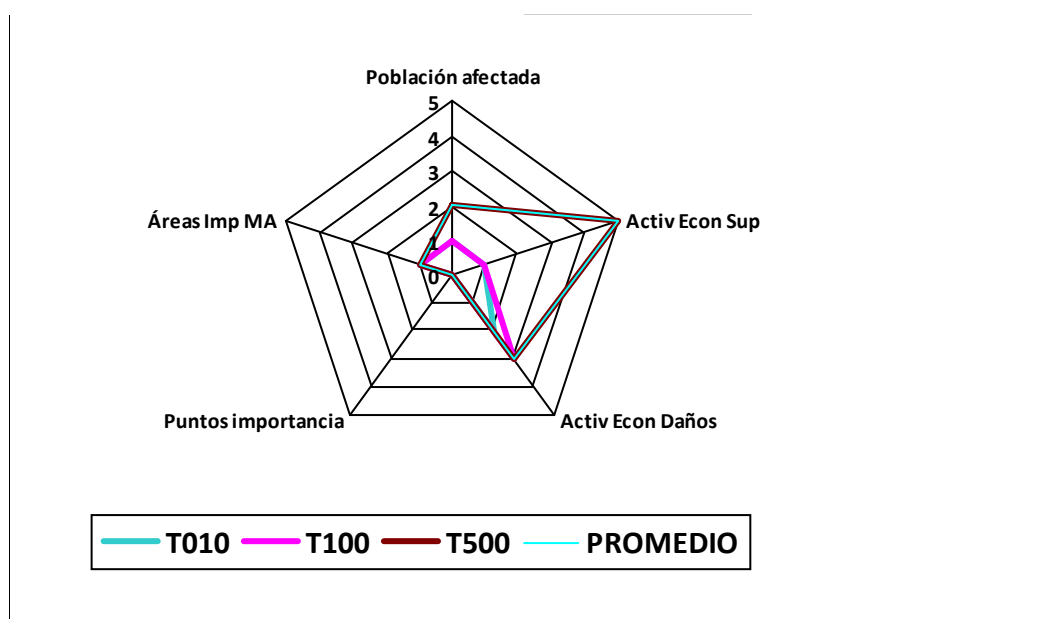
Puntos de interés (en Z.I.)	T10	T100	T500
Nº de industrias IPPC	0	0	0
Nº de EDARs	0	0	0
Nº elementos patrim. cultural	0	0	0
Nº puntos en riesgo	0	0	0

Afecciones a áreas de importancia medio ambiental

	T10	T100	T500
Nº masas de agua DMA	1	1	1
Nº captaciones aguas potables	1	1	1
Nº zonas recreativas	0	0	0
Nº zonas protegidas	0	0	0

Otras afecciones medio ambientales

Característica a valorar	Peso	Caracterización del riesgo			
		T10	T100	T500	Promedio
Población afectada	0.3	1	1	2	1.2
Activ. económicas, superficie	0.15	1	1	5	1.9
Activ. económicas, daños	0.15	2	3	3	2.6
Puntos de importancia	0.2	0	0	0	0.0
Áreas de importancia MA	0.2	1	1	1	1.0
Riesgo global	1	0.95	1.1	2	1.2



Observaciones

Demarcación hidrográfica

Código Subtramo

Población

	T10	T100	T500	Otras afecciones significativas a la población
Pob. total municipios en subtramo ARPSI	940	940	940	
Población estimada en zona inundable	1	1	3	

Afección a las principales actividades económicas

Superficies afectadas (ha)	T10	T100	T500	Estimación pérdidas económicas (€)	Total T10	Total T100	Total T500	Riesgo anual
Agrícola-Regadío	4.91	11.52	35.02	Agrícola-Regadío	1,783,530.00	4,633,800.00	8,858,500.00	242,408.00
Agrícola-Secano	0.00	0.00	0.00	Agrícola-Secano	0.00	0.00	0.00	0.00
Total Agrícola	4.91	11.52	35.02	Total Agrícola	1,783,530.00	4,633,800.00	8,858,500.00	242,408.00
Asociada a Urbana	1.50	6.14	7.05	Asociada a Urbana	1,543,150.00	9,266,500.00	11,341,000.00	269,662.00
Urbana Dispersa	0.01	0.11	0.20	Urbana Dispersa	34,730.00	363,400.00	771,000.00	8,649.00
Urbana Concentrada	0.12	1.50	2.22	Urbana Concentr.	395,570.00	5,456,800.00	8,927,000.00	111,979.00
Total Urbana	1.63	7.76	9.48	Total Urbana	1,973,450.00	15,086,700.00	21,039,000.00	390,290.00
Industrial	0.03	0.20	0.50	Industrial	149,760.00	931,500.00	2,041,000.00	28,373.00
Infraestructuras	0.21	0.54	5,861.00	Infraestructuras	553,920.00	1,274,600.00	2,930,500.00	73,999.00
Terciario	0.00	0.00	0.00	Terciario	0.00	0.00	0.00	0.00
Infraest. Social	0.42	0.56	0.65	Infraest. Social	571,320.00	828,900.00	998,000.00	67,417.00
Totales				Totales	5,031,980.00	22,755,500.00	35,867,000.00	802,487.00

Demarcación hidrográfica:

Resumen sobre puntos de especial importancia afectados

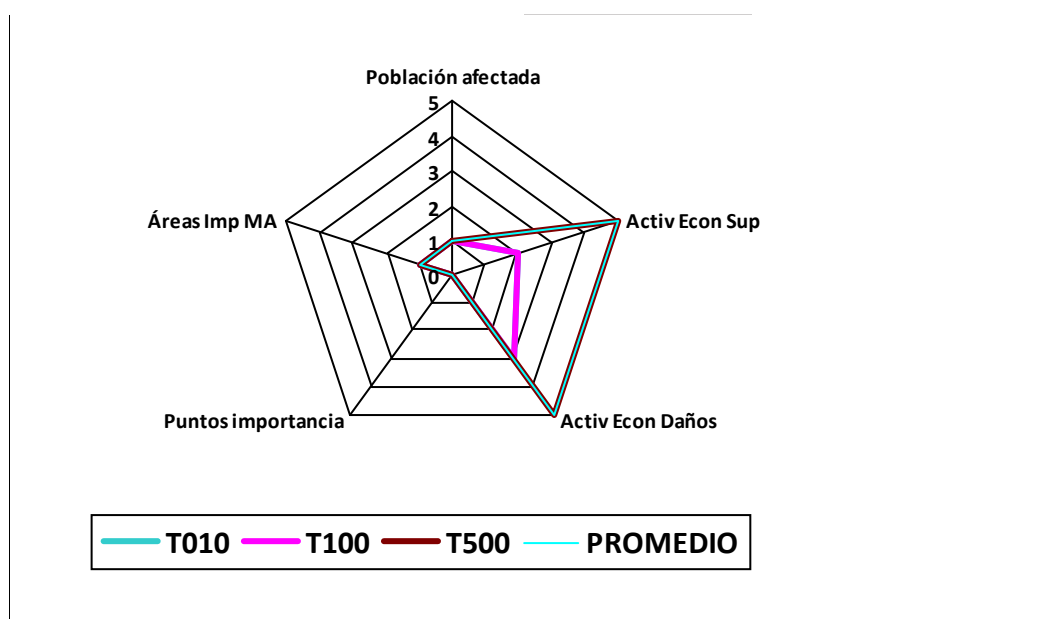
Puntos de interés (en Z.I.)	T10	T100	T500
Nº de industrias IPPC	0	0	0
Nº de EDARs	0	0	0
Nº elementos patrim. cultural	0	0	0
Nº puntos en riesgo	0	0	0

Afecciones a áreas de importancia medio ambiental

	T10	T100	T500
Nº masas de agua DMA	1	1	1
Nº captaciones aguas potables	1	1	1
Nº zonas recreativas	0	0	0
Nº zonas protegidas	1	1	1

Otras afecciones medio ambientales

Característica a valorar	Peso	Caracterización del riesgo			
		T10	T100	T500	Promedio
Población afectada	0.3	1	1	1	1.0
Activ. económicas, superficie	0.15	2	2	5	2.7
Activ. económicas, daños	0.15	3	3	5	3.4
Puntos de importancia	0.2	0	0	0	0.0
Áreas de importancia MA	0.2	1	1	1	1.0
Riesgo global	1	1.25	1.25	2	1.4



Observaciones

Demarcación hidrográfica

Código Subtramo

Población

	T10	T100	T500	Otras afecciones significativas a la población
Pob. total municipios en subtramo ARPSI	642	642	642	
Población estimada en zona inundable	0	0	0	

Afección a las principales actividades económicas

Superficies afectadas (ha)	T10	T100	T500	Estimación pérdidas económicas (€)	Total T10	Total T100	Total T500	Riesgo anual
Agrícola-Regadío	0.00	0.00	0.00	Agrícola-Regadío	0.00	0.00	0.00	0.00
Agrícola-Secano	0.00	0.00	0.00	Agrícola-Secano	0.00	0.00	0.00	0.00
Total Agrícola	0.00	0.00	0.00	Total Agrícola	0.00	0.00	0.00	0.00
Asociada a Urbana	0.00	0.00	0.00	Asociada a Urbana	0.00	0.00	0.00	0.00
Urbana Dispersa	0.00	0.00	0.00	Urbana Dispersa	0.00	0.00	0.00	0.00
Urbana Concentrada	0.00	0.00	0.00	Urbana Concentr.	0.00	0.00	0.00	0.00
Total Urbana	0.00	0.00	0.00	Total Urbana	0.00	0.00	0.00	0.00
Industrial	0.00	0.00	0.00	Industrial	0.00	0.00	0.00	0.00
Infraestructuras	0.00	0.00	0.00	Infraestructuras	0.00	0.00	0.00	0.00
Terciario	0.00	0.00	0.00	Terciario	0.00	0.00	0.00	0.00
Infraest. Social	0.00	0.00	0.00	Infraest. Social	0.00	0.00	0.00	0.00
				Totales	0.00	0.00	0.00	0.00

Demarcación hidrográfica:

Resumen sobre puntos de especial importancia afectados

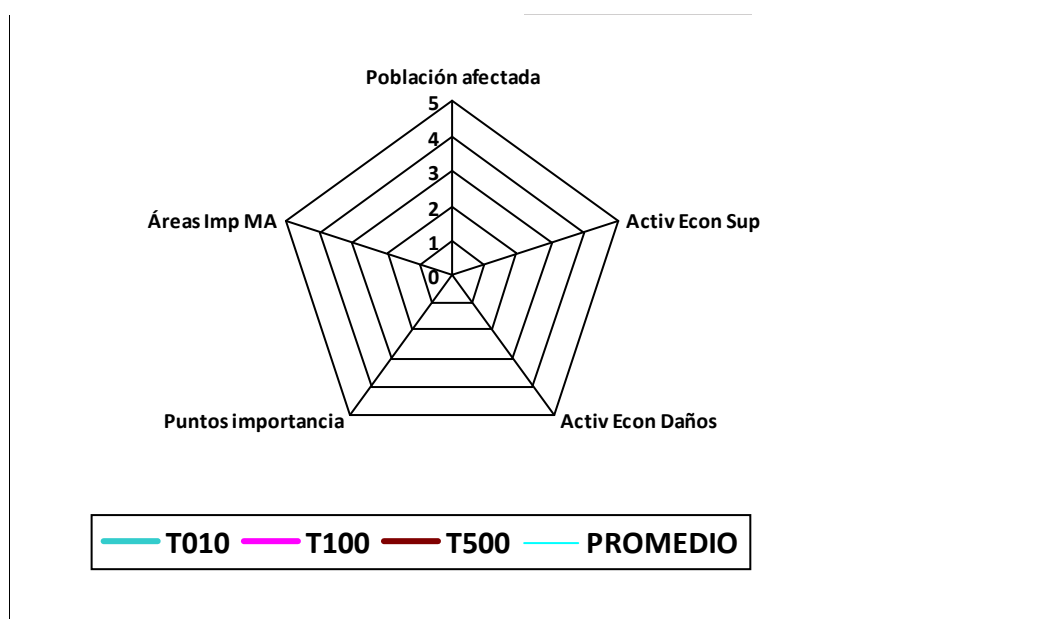
Puntos de interés (en Z.I.)	T10	T100	T500
Nº de industrias IPPC	0	0	0
Nº de EDARs	0	0	0
Nº elementos patrim. cultural	0	0	0
Nº puntos en riesgo	0	0	0

Afecciones a áreas de importancia medio ambiental

	T10	T100	T500
Nº masas de agua DMA	0	0	0
Nº captaciones aguas potables	0	0	0
Nº zonas recreativas	0	0	0
Nº zonas protegidas	0	0	0

Otras afecciones medio ambientales

Característica a valorar	Peso	Caracterización del riesgo			
		T10	T100	T500	Promedio
Población afectada	0.3	0	0	0	0.0
Activ. económicas, superficie	0.15	0	0	0	0.0
Activ. económicas, daños	0.15	0	0	0	0.0
Puntos de importancia	0.2	0	0	0	0.0
Áreas de importancia MA	0.2	0	0	0	0.0
Riesgo global	1	0	0	0	0.0



Observaciones

Demarcación hidrográfica

Código Subtramo

Población

	T10	T100	T500	Otras afecciones significativas a la población
Pob. total municipios en subtramo ARPSI	642	642	642	
Población estimada en zona inundable	0	0	0	

Afección a las principales actividades económicas

Superficies afectadas (ha)	T10	T100	T500	Estimación pérdidas económicas (€)	Total T10	Total T100	Total T500	Riesgo anual
Agrícola-Regadío	2.59	4.37	5.60	Agrícola-Regadío	249,580.00	456,500.00	604,000.00	30,731.00
Agrícola-Secano	0.00	0.00	0.00	Agrícola-Secano	0.00	0.00	0.00	0.00
Total Agrícola	2.59	4.37	5.60	Total Agrícola	249,580.00	456,500.00	604,000.00	30,731.00
Asociada a Urbana	0.00	0.00	0.00	Asociada a Urbana	0.00	0.00	0.00	0.00
Urbana Dispersa	0.00	0.00	0.00	Urbana Dispersa	0.00	0.00	0.00	0.00
Urbana Concentrada	0.00	0.00	0.00	Urbana Concentr.	0.00	0.00	0.00	0.00
Total Urbana	0.00	0.00	0.00	Total Urbana	0.00	0.00	0.00	0.00
Industrial	0.00	0.00	0.00	Industrial	0.00	0.00	0.00	0.00
Infraestructuras	0.00	0.00	0.00	Infraestructuras	0.00	0.00	0.00	0.00
Terciario	0.00	0.00	0.00	Terciario	0.00	0.00	0.00	0.00
Infraest. Social	0.00	0.00	0.00	Infraest. Social	0.00	0.00	0.00	0.00
Totales				Totales	249,580.00	456,500.00	604,000.00	30,731.00

Demarcación hidrográfica:

Resumen sobre puntos de especial importancia afectados

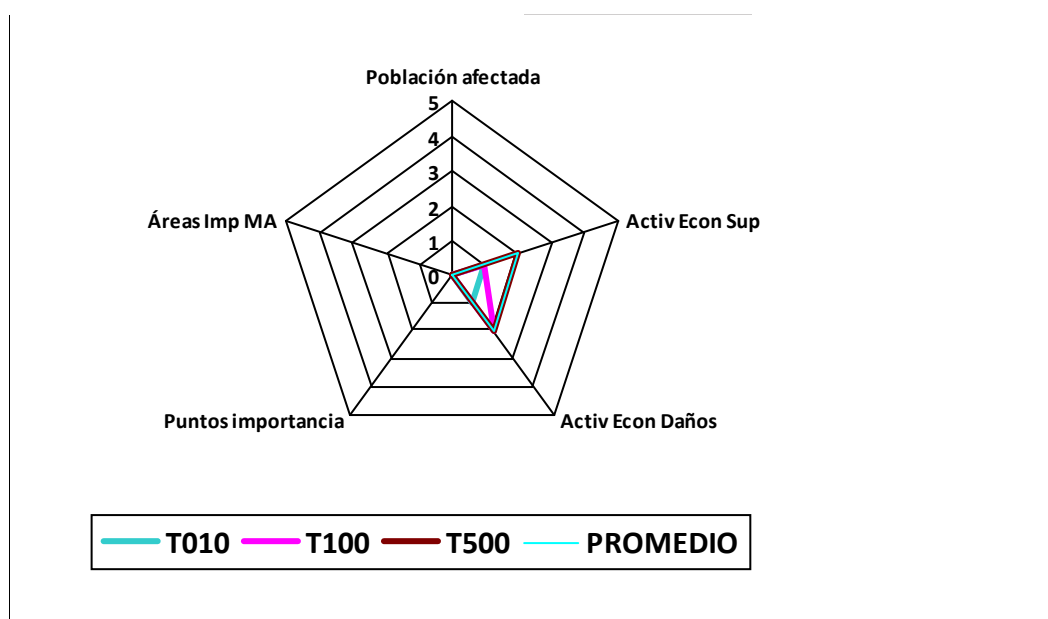
Puntos de interés (en Z.I.)	T10	T100	T500
Nº de industrias IPPC	0	0	0
Nº de EDARs	0	0	0
Nº elementos patrim. cultural	0	0	0
Nº puntos en riesgo	0	0	0

Afecciones a áreas de importancia medio ambiental

	T10	T100	T500
Nº masas de agua DMA	0	1	1
Nº captaciones aguas potables	0	0	0
Nº zonas recreativas	0	0	0
Nº zonas protegidas	0	0	0

Otras afecciones medio ambientales

Característica a valorar	Peso	Caracterización del riesgo			
		T10	T100	T500	Promedio
Población afectada	0.3	0	0	0	0.0
Activ. económicas, superficie	0.15	1	1	2	1.2
Activ. económicas, daños	0.15	1	2	2	1.6
Puntos de importancia	0.2	0	0	0	0.0
Áreas de importancia MA	0.2	0	0	0	0.0
Riesgo global	1	0.3	0.45	0.6	0.4



Observaciones

Demarcación hidrográfica

Código Subtramo

Población

	T10	T100	T500	Otras afecciones significativas a la población
Pob. total municipios en subtramo ARPSI	642	642	642	
Población estimada en zona inundable	0	0	0	

Afección a las principales actividades económicas

Superficies afectadas (ha)	T10	T100	T500	Estimación pérdidas económicas (€)	Total T10	Total T100	Total T500	Riesgo anual
Agrícola-Regadío	0.70	0.99	1.21	Agrícola-Regadío	288,740.00	487,400.00	640,500.00	35,029.00
Agrícola-Secano	0.00	0.00	0.00	Agrícola-Secano	0.00	0.00	0.00	0.00
Total Agrícola	0.70	0.99	1.21	Total Agrícola	288,740.00	487,400.00	640,500.00	35,029.00
Asociada a Urbana	0.00	0.23	0.26	Asociada a Urbana	0.00	173,400.00	217,500.00	2,169.00
Urbana Dispersa	0.02	0.02	0.02	Urbana Dispersa	56,170.00	68,200.00	68,500.00	6,436.00
Urbana Concentrada	0.00	0.19	0.25	Urbana Concentr.	4,610.00	622,800.00	895,000.00	8,479.00
Total Urbana	0.02	0.44	0.53	Total Urbana	60,780.00	864,400.00	1,181,000.00	17,084.00
Industrial	0.02	0.03	0.04	Industrial	45,650.00	79,300.00	139,500.00	5,637.00
Infraestructuras	0.00	0.00	0.00	Infraestructuras	0.00	0.00	0.00	0.00
Terciario	0.00	0.00	0.00	Terciario	0.00	0.00	0.00	0.00
Infraest. Social	0.00	0.00	0.00	Infraest. Social	0.00	0.00	0.00	0.00
Totales				Totales	395,170.00	1,431,100.00	1,961,000.00	57,750.00

Demarcación hidrográfica:

Resumen sobre puntos de especial importancia afectados

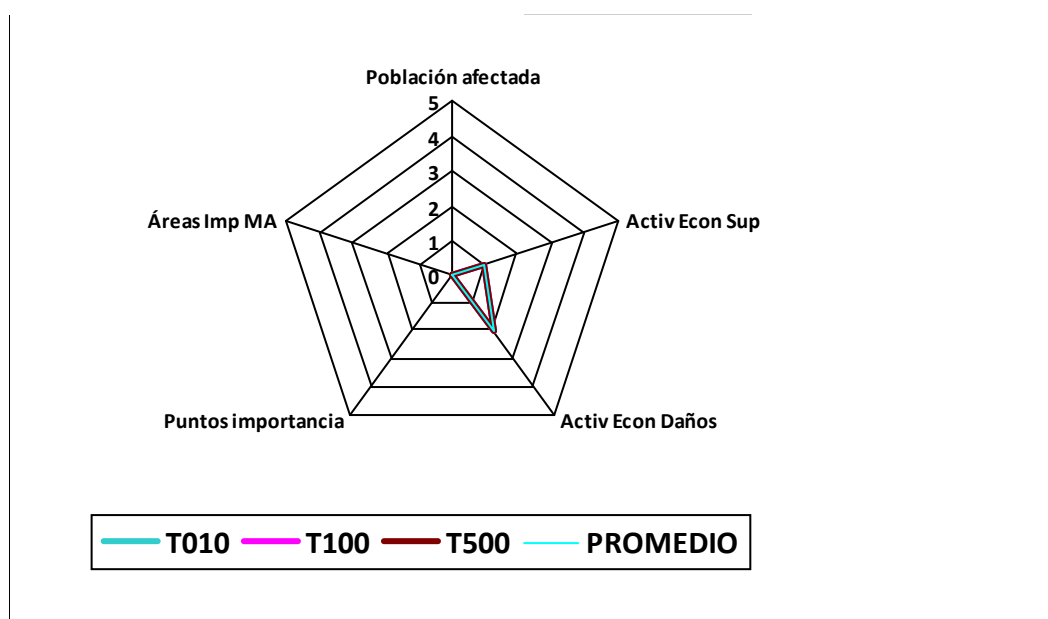
Puntos de interés (en Z.I.)	T10	T100	T500
Nº de industrias IPPC	0	0	0
Nº de EDARs	0	0	0
Nº elementos patrim. cultural	0	0	0
Nº puntos en riesgo	0	0	0

Afecciones a áreas de importancia medio ambiental

	T10	T100	T500
Nº masas de agua DMA	0	0	0
Nº captaciones aguas potables	1	1	1
Nº zonas recreativas	0	0	0
Nº zonas protegidas	0	0	0

Otras afecciones medio ambientales

Característica a valorar	Peso	Caracterización del riesgo			
		T10	T100	T500	Promedio
Población afectada	0.3	0	0	0	0.0
Activ. económicas, superficie	0.15	1	1	1	1.0
Activ. económicas, daños	0.15	2	2	2	2.0
Puntos de importancia	0.2	0	0	0	0.0
Áreas de importancia MA	0.2	0	0	0	0.0
Riesgo global	1	0.45	0.45	0.45	0.5



Observaciones

Demarcación hidrográfica

Código Subtramo

Población

	T10	T100	T500	Otras afecciones significativas a la población
Pob. total municipios en subtramo ARPSI	40	40	40	
Población estimada en zona inundable	0	0	0	

Afección a las principales actividades económicas

Superficies afectadas (ha)	T10	T100	T500	Estimación pérdidas económicas (€)	Total T10	Total T100	Total T500	Riesgo anual
Agrícola-Regadío	0.06	0.48	0.58	Agrícola-Regadío	25,610.00	78,200.00	106,500.00	3,556.00
Agrícola-Secano	0.00	0.00	0.00	Agrícola-Secano	0.00	0.00	0.00	0.00
Total Agrícola	0.06	0.48	0.58	Total Agrícola	25,610.00	78,200.00	106,500.00	3,556.00
Asociada a Urbana	0.00	0.00	0.00	Asociada a Urbana	0.00	0.00	0.00	0.00
Urbana Dispersa	0.00	0.00	0.00	Urbana Dispersa	0.00	0.00	0.00	0.00
Urbana Concentrada	0.00	0.02	0.04	Urbana Concentr.	0.00	57,700.00	117,500.00	812.00
Total Urbana	0.00	0.02	0.04	Total Urbana	0.00	57,700.00	117,500.00	812.00
Industrial	0.00	0.00	0.00	Industrial	0.00	0.00	0.00	0.00
Infraestructuras	0.00	0.00	0.00	Infraestructuras	0.00	0.00	0.00	0.00
Terciario	0.00	0.00	0.00	Terciario	0.00	0.00	0.00	0.00
Infraest. Social	0.00	0.00	0.00	Infraest. Social	0.00	0.00	0.00	0.00
Totales				Totales	25,610.00	135,900.00	224,000.00	4,368.00

Demarcación hidrográfica:

Resumen sobre puntos de especial importancia afectados

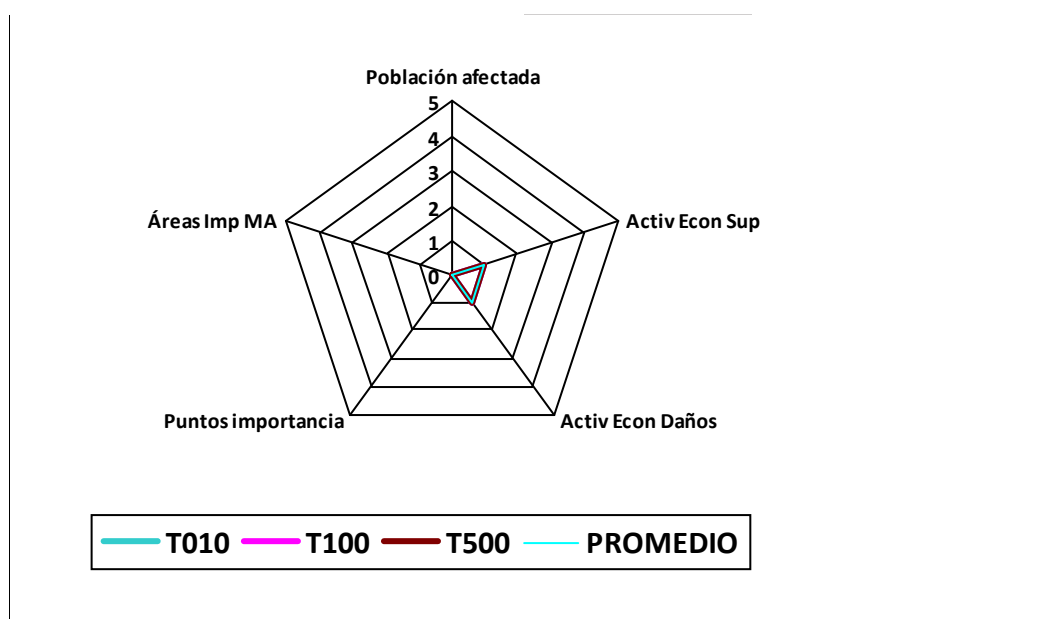
Puntos de interés (en Z.I.)	T10	T100	T500
Nº de industrias IPPC	0	0	0
Nº de EDARs	0	0	0
Nº elementos patrim. cultural	0	0	0
Nº puntos en riesgo	0	0	0

Afecciones a áreas de importancia medio ambiental

	T10	T100	T500
Nº masas de agua DMA	0	0	0
Nº captaciones aguas potables	0	0	0
Nº zonas recreativas	0	0	0
Nº zonas protegidas	0	0	0

Otras afecciones medio ambientales

Característica a valorar	Peso	Caracterización del riesgo			
		T10	T100	T500	Promedio
Población afectada	0.3	0	0	0	0.0
Activ. económicas, superficie	0.15	1	1	1	1.0
Activ. económicas, daños	0.15	1	1	1	1.0
Puntos de importancia	0.2	0	0	0	0.0
Áreas de importancia MA	0.2	0	0	0	0.0
Riesgo global	1	0.3	0.3	0.3	0.3



Observaciones

Demarcación hidrográfica

Código Subtramo

Población

	T10	T100	T500	Otras afecciones significativas a la población
Pob. total municipios en subtramo ARPSI	13	13	13	
Población estimada en zona inundable	0	0	0	

Afección a las principales actividades económicas

Superficies afectadas (ha)	T10	T100	T500	Estimación pérdidas económicas (€)	Total T10	Total T100	Total T500	Riesgo anual
Agrícola-Regadío	0.12	0.19	0.22	Agrícola-Regadío	16,310.00	30,700.00	40,000.00	2,018.00
Agrícola-Secano	0.00	0.00	0.00	Agrícola-Secano	0.00	0.00	0.00	0.00
Total Agrícola	0.12	0.19	0.22	Total Agrícola	16,310.00	30,700.00	40,000.00	2,018.00
Asociada a Urbana	0.00	0.00	0.00	Asociada a Urbana	0.00	0.00	0.00	0.00
Urbana Dispersa	0.00	0.00	0.00	Urbana Dispersa	0.00	0.00	0.00	0.00
Urbana Concentrada	0.00	0.00	0.00	Urbana Concentr.	0.00	0.00	0.00	0.00
Total Urbana	0.00	0.00	0.00	Total Urbana	0.00	0.00	0.00	0.00
Industrial	0.00	0.00	0.00	Industrial	0.00	0.00	0.00	0.00
Infraestructuras	0.00	0.00	0.00	Infraestructuras	0.00	0.00	0.00	0.00
Terciario	0.00	0.00	0.00	Terciario	0.00	0.00	0.00	0.00
Infraest. Social	0.00	0.00	0.00	Infraest. Social	0.00	0.00	0.00	0.00
Totales				Totales	16,310.00	30,700.00	40,000.00	2,018.00

Demarcación hidrográfica:

Resumen sobre puntos de especial importancia afectados

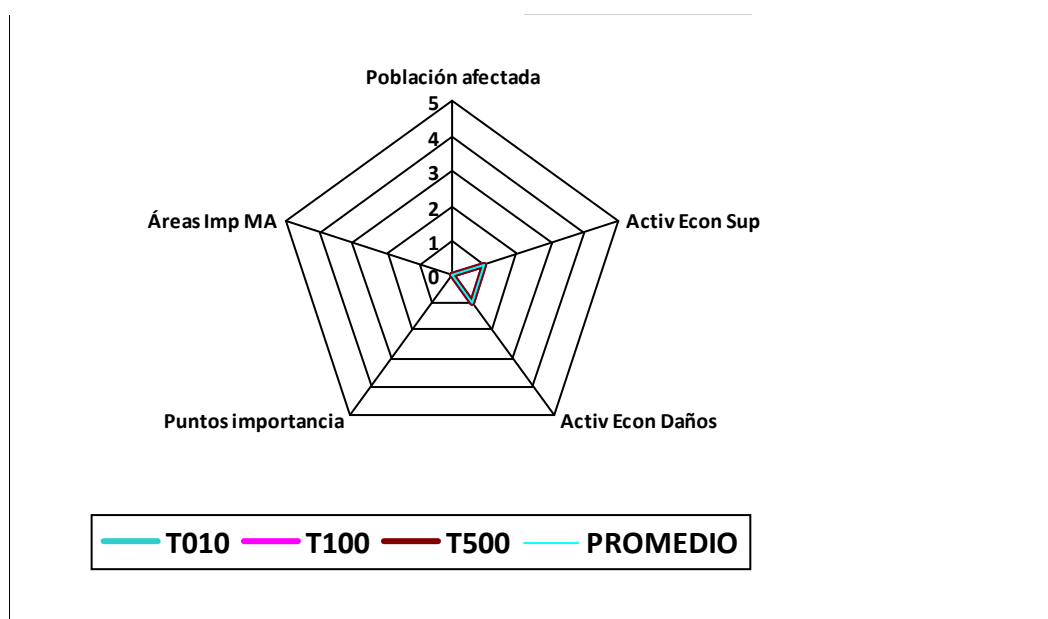
Puntos de interés (en Z.I.)	T10	T100	T500
Nº de industrias IPPC	0	0	0
Nº de EDARs	0	0	0
Nº elementos patrim. cultural	0	0	0
Nº puntos en riesgo	0	0	0

Afecciones a áreas de importancia medio ambiental

	T10	T100	T500
Nº masas de agua DMA	0	0	0
Nº captaciones aguas potables	1	1	1
Nº zonas recreativas	0	0	0
Nº zonas protegidas	0	0	0

Otras afecciones medio ambientales

Característica a valorar	Peso	Caracterización del riesgo			
		T10	T100	T500	Promedio
Población afectada	0.3	0	0	0	0.0
Activ. económicas, superficie	0.15	1	1	1	1.0
Activ. económicas, daños	0.15	1	1	1	1.0
Puntos de importancia	0.2	0	0	0	0.0
Áreas de importancia MA	0.2	0	0	0	0.0
Riesgo global	1	0.3	0.3	0.3	0.3



Observaciones

Demarcación hidrográfica

Código Subtramo

Población

	T10	T100	T500	Otras afecciones significativas a la población
Pob. total municipios en subtramo ARPSI	34	34	34	
Población estimada en zona inundable	0	0	0	

Afección a las principales actividades económicas

Superficies afectadas (ha)	T10	T100	T500	Estimación pérdidas económicas (€)	Total T10	Total T100	Total T500	Riesgo anual
Agrícola-Regadío	0.00	0.10	0.17	Agrícola-Regadío	0.00	191,300.00	227,500.00	2,368.00
Agrícola-Secano	0.00	0.00	0.00	Agrícola-Secano	0.00	0.00	0.00	0.00
Total Agrícola	0.00	0.10	0.17	Total Agrícola	0.00	191,300.00	227,500.00	2,368.00
Asociada a Urbana	0.00	0.01	0.01	Asociada a Urbana	20.00	10,900.00	17,000.00	145.00
Urbana Dispersa	0.00	0.00	0.00	Urbana Dispersa	0.00	0.00	0.00	0.00
Urbana Concentrada	0.00	0.02	0.03	Urbana Concentr.	5,120.00	167,500.00	275,500.00	2,738.00
Total Urbana	0.00	0.03	0.04	Total Urbana	5,140.00	178,400.00	292,500.00	2,883.00
Industrial	0.00	0.00	0.00	Industrial	0.00	0.00	0.00	0.00
Infraestructuras	0.00	0.00	0.00	Infraestructuras	0.00	0.00	0.00	0.00
Terciario	0.00	0.00	0.00	Terciario	0.00	0.00	0.00	0.00
Infraest. Social	0.00	0.00	0.00	Infraest. Social	0.00	0.00	0.00	0.00
Totales				Totales	5,140.00	369,700.00	520,000.00	5,251.00

Demarcación hidrográfica:

Resumen sobre puntos de especial importancia afectados

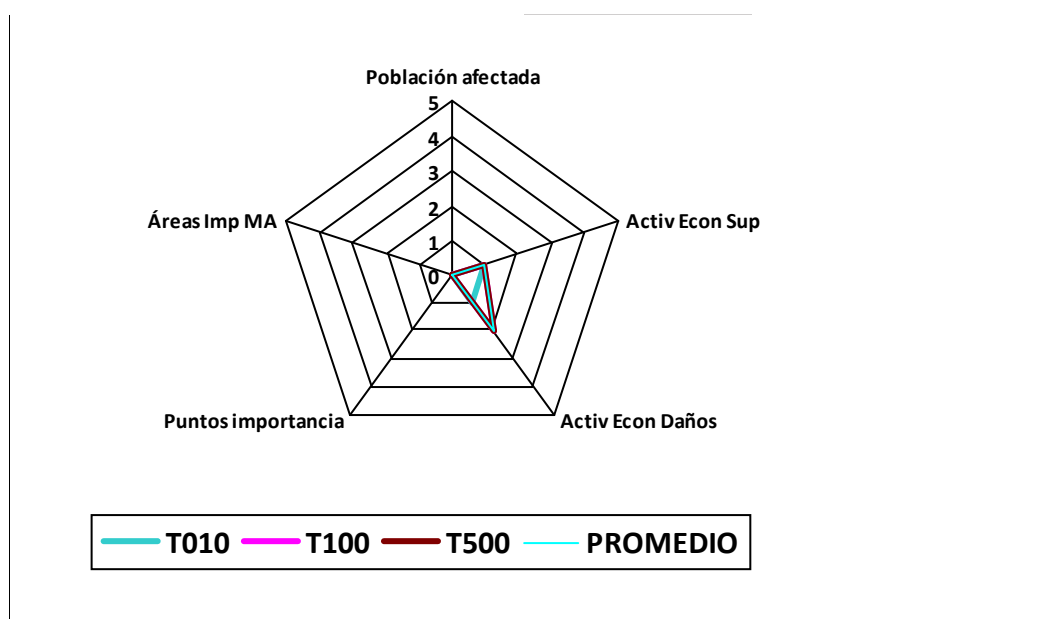
Puntos de interés (en Z.I.)	T10	T100	T500
Nº de industrias IPPC	0	0	0
Nº de EDARs	0	0	0
Nº elementos patrim. cultural	0	0	0
Nº puntos en riesgo	0	0	0

Afecciones a áreas de importancia medio ambiental

	T10	T100	T500
Nº masas de agua DMA	1	1	1
Nº captaciones aguas potables	0	0	0
Nº zonas recreativas	0	0	0
Nº zonas protegidas	0	0	0

Otras afecciones medio ambientales

Característica a valorar	Peso	Caracterización del riesgo			
		T10	T100	T500	Promedio
Población afectada	0.3	0	0	0	0.0
Activ. económicas, superficie	0.15	1	1	1	1.0
Activ. económicas, daños	0.15	1	2	2	1.6
Puntos de importancia	0.2	0	0	0	0.0
Áreas de importancia MA	0.2	0	0	0	0.0
Riesgo global	1	0.3	0.45	0.45	0.4



Observaciones

Demarcación hidrográfica

Código Subtramo

Población

	T10	T100	T500	Otras afecciones significativas a la población
Pob. total municipios en subtramo ARPSI	294	294	294	
Población estimada en zona inundable	5	6	6	

Afección a las principales actividades económicas

Superficies afectadas (ha)	T10	T100	T500	Estimación pérdidas económicas (€)	Total T10	Total T100	Total T500	Riesgo anual
Agrícola-Regadío	50.59	61.68	66.97	Agrícola-Regadío	2,532,440.00	3,716,900.00	4,482,000.00	299,377.00
Agrícola-Secano	0.00	0.00	0.00	Agrícola-Secano	0.00	0.00	0.00	0.00
Total Agrícola	50.59	61.68	66.97	Total Agrícola	2,532,440.00	3,716,900.00	4,482,000.00	299,377.00
Asociada a Urbana	2.49	2.91	3.00	Asociada a Urbana	408,620.00	616,400.00	760,000.00	48,546.00
Urbana Dispersa	0.00	0.00	0.01	Urbana Dispersa	1,550.00	2,600.00	11,500.00	204.00
Urbana Concentrada	0.33	0.57	0.65	Urbana Concentr.	435,490.00	914,400.00	1,215,500.00	55,124.00
Total Urbana	2.82	3.48	3.66	Total Urbana	845,660.00	1,533,400.00	1,987,000.00	103,874.00
Industrial	0.00	0.00	0.00	Industrial	0.00	0.00	0.00	0.00
Infraestructuras	0.00	0.00	0.00	Infraestructuras	0.00	0.00	0.00	0.00
Terciario	0.00	0.00	0.00	Terciario	0.00	0.00	0.00	0.00
Infraest. Social	0.00	0.00	0.00	Infraest. Social	0.00	0.00	0.00	0.00
Totales				Totales	3,378,100.00	5,250,300.00	6,469,000.00	403,251.00

Demarcación hidrográfica:

Resumen sobre puntos de especial importancia afectados

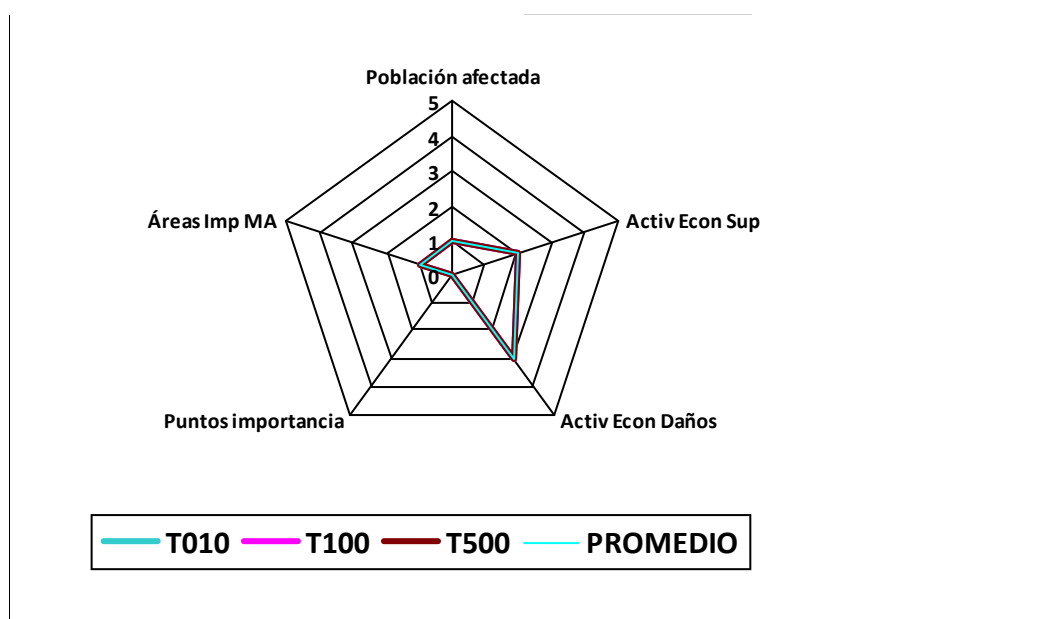
Puntos de interés (en Z.I.)	T10	T100	T500
Nº de industrias IPPC	0	0	0
Nº de EDARs	0	0	0
Nº elementos patrim. cultural	0	0	0
Nº puntos en riesgo	0	0	0

Afecciones a áreas de importancia medio ambiental

	T10	T100	T500
Nº masas de agua DMA	0	0	0
Nº captaciones aguas potables	2	3	2
Nº zonas recreativas	0	0	0
Nº zonas protegidas	0	0	0

Otras afecciones medio ambientales

Característica a valorar	Peso	Caracterización del riesgo			
		T10	T100	T500	Promedio
Población afectada	0.3	1	1	1	1.0
Activ. económicas, superficie	0.15	2	2	2	2.0
Activ. económicas, daños	0.15	3	3	3	3.0
Puntos de importancia	0.2	0	0	0	0.0
Áreas de importancia MA	0.2	1	1	1	1.0
Riesgo global	1	1.25	1.25	1.25	1.3



Observaciones

Demarcación hidrográfica

Código Subtramo

Población

	T10	T100	T500	Otras afecciones significativas a la población
Pob. total municipios en subtramo ARPSI	3273	3273	3273	
Población estimada en zona inundable	4	6	6	

Afección a las principales actividades económicas

Superficies afectadas (ha)	T10	T100	T500	Estimación pérdidas económicas (€)	Total T10	Total T100	Total T500	Riesgo anual
Agrícola-Regadío	25.95	36.94	40.00	Agrícola-Regadío	3,337,440.00	5,453,200.00	6,637,500.00	401,551.00
Agrícola-Secano	0.00	0.00	0.00	Agrícola-Secano	0.00	0.00	0.00	0.00
Total Agrícola	25.95	36.94	40.00	Total Agrícola	3,337,440.00	5,453,200.00	6,637,500.00	401,551.00
Asociada a Urbana	0.16	0.24	0.29	Asociada a Urbana	207,660.00	313,400.00	392,000.00	24,684.00
Urbana Dispersa	0.05	0.07	0.08	Urbana Dispersa	125,920.00	254,200.00	301,500.00	15,737.00
Urbana Concentrada	0.17	0.26	0.32	Urbana Concentr.	640,420.00	1,135,500.00	1,428,000.00	78,253.00
Total Urbana	0.38	0.58	0.69	Total Urbana	974,000.00	1,703,100.00	2,121,500.00	118,674.00
Industrial	0.12	0.12	0.12	Industrial	559,200.00	651,700.00	717,000.00	63,871.00
Infraestructuras	0.00	0.00	0.00	Infraestructuras	0.00	0.00	0.00	0.00
Terciario	0.00	0.00	0.00	Terciario	0.00	0.00	0.00	0.00
Infraest. Social	0.00	0.00	0.00	Infraest. Social	0.00	0.00	0.00	0.00
Totales				Totales	4,870,640.00	7,808,000.00	9,476,000.00	584,096.00

Demarcación hidrográfica:

Resumen sobre puntos de especial importancia afectados

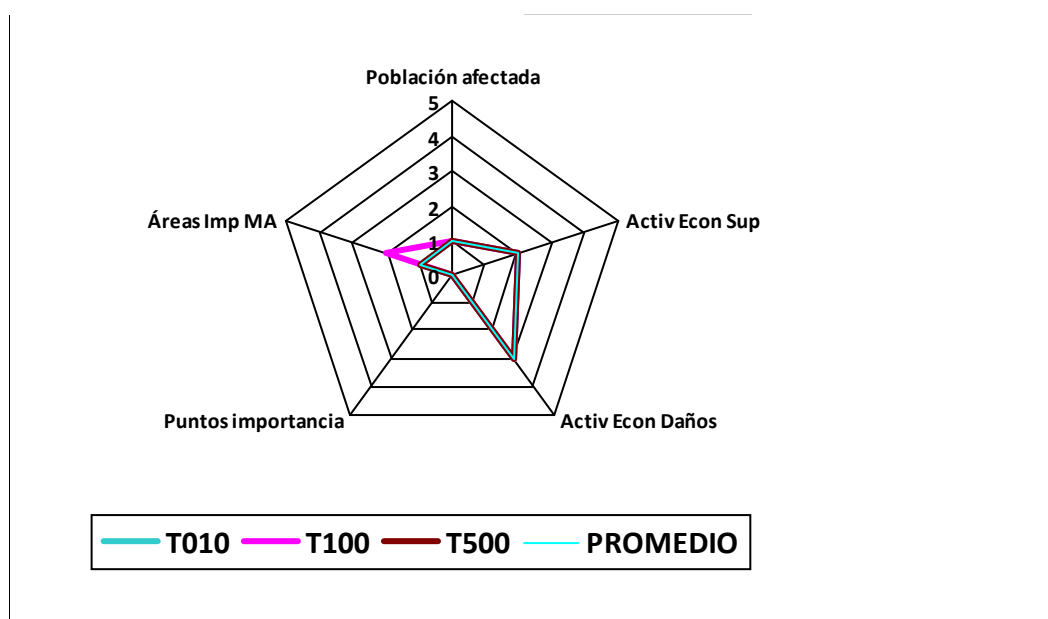
Puntos de interés (en Z.I.)	T10	T100	T500
Nº de industrias IPPC	0	0	0
Nº de EDARs	0	0	0
Nº elementos patrim. cultural	0	0	0
Nº puntos en riesgo	0	0	0

Afecciones a áreas de importancia medio ambiental

	T10	T100	T500
Nº masas de agua DMA	1	1	1
Nº captaciones aguas potables	2	3	2
Nº zonas recreativas	0	0	0
Nº zonas protegidas	1	1	1

Otras afecciones medio ambientales

Característica a valorar	Peso	Caracterización del riesgo			
		T10	T100	T500	Promedio
Población afectada	0.3	1	1	1	1.0
Activ. económicas, superficie	0.15	2	2	2	2.0
Activ. económicas, daños	0.15	3	3	3	3.0
Puntos de importancia	0.2	0	0	0	0.0
Áreas de importancia MA	0.2	1	2	1	1.3
Riesgo global	1	1.25	1.45	1.25	1.3



Observaciones

Demarcación hidrográfica

Código Subtramo

Población

	T10	T100	T500	Otras afecciones significativas a la población
Pob. total municipios en subtramo ARPSI	546	546	546	
Población estimada en zona inundable	11	12	13	

Afección a las principales actividades económicas

Superficies afectadas (ha)	T10	T100	T500	Estimación pérdidas económicas (€)	Total T10	Total T100	Total T500	Riesgo anual
Agrícola-Regadío	23.07	26.43	30.02	Agrícola-Regadío	3,190,570.00	5,006,900.00	6,140,500.00	381,407.00
Agrícola-Secano	0.00	0.00	0.00	Agrícola-Secano	0.00	0.00	0.00	0.00
Total Agrícola	23.07	26.43	30.02	Total Agrícola	3,190,570.00	5,006,900.00	6,140,500.00	381,407.00
Asociada a Urbana	0.72	0.82	0.89	Asociada a Urbana	573,190.00	715,800.00	795,000.00	66,067.00
Urbana Dispersa	0.03	0.04	0.04	Urbana Dispersa	66,070.00	90,500.00	118,500.00	7,749.00
Urbana Concentrada	0.68	0.79	0.85	Urbana Concentr.	2,088,230.00	3,119,600.00	3,540,500.00	247,100.00
Total Urbana	1.44	1.65	1.78	Total Urbana	2,727,490.00	3,925,900.00	4,454,000.00	320,916.00
Industrial	0.06	0.14	0.19	Industrial	143,390.00	278,000.00	513,000.00	18,145.00
Infraestructuras	0.00	0.00	0.00	Infraestructuras	0.00	0.00	0.00	0.00
Terciario	0.00	0.00	0.00	Terciario	0.00	0.00	0.00	0.00
Infraest. Social	1.07	1.10	1.11	Infraest. Social	1,553,180.00	1,809,200.00	1,902,500.00	177,215.00
				Totales	7,614,630.00	11,020,000.00	13,010,000.00	897,683.00

Demarcación hidrográfica:

Resumen sobre puntos de especial importancia afectados

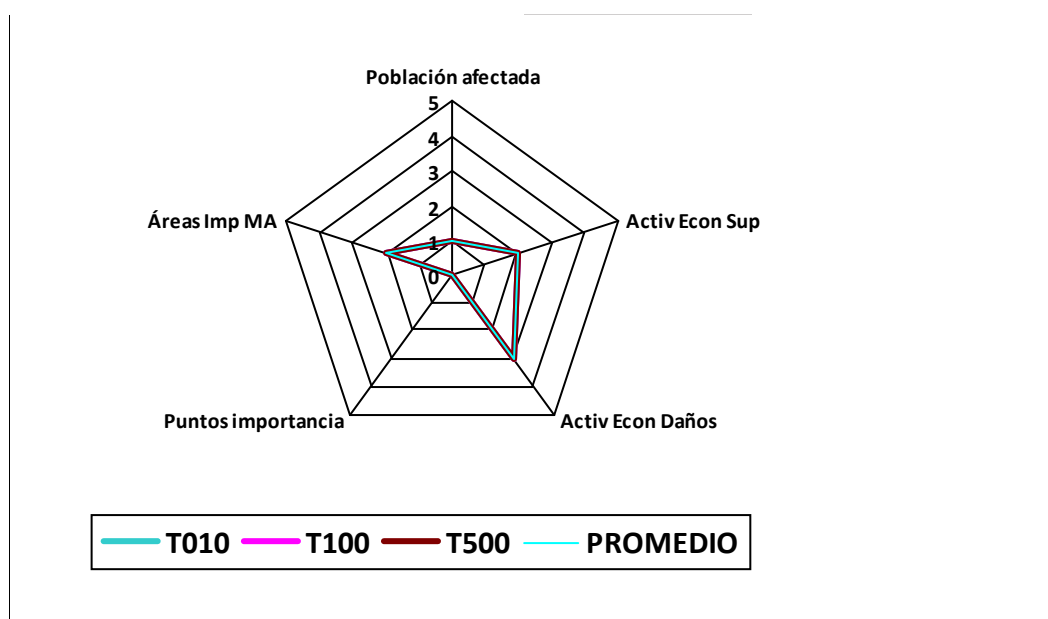
Puntos de interés (en Z.I.)	T10	T100	T500
Nº de industrias IPPC	0	0	0
Nº de EDARs	0	0	0
Nº elementos patrim. cultural	0	0	0
Nº puntos en riesgo	0	0	0

Afecciones a áreas de importancia medio ambiental

	T10	T100	T500
Nº masas de agua DMA	1	1	1
Nº captaciones aguas potables	1	1	1
Nº zonas recreativas	0	0	0
Nº zonas protegidas	2	2	2

Otras afecciones medio ambientales

Característica a valorar	Peso	Caracterización del riesgo			
		T10	T100	T500	Promedio
Población afectada	0.3	1	1	1	1.0
Activ. económicas, superficie	0.15	2	2	2	2.0
Activ. económicas, daños	0.15	3	3	3	3.0
Puntos de importancia	0.2	0	0	0	0.0
Áreas de importancia MA	0.2	2	2	2	2.0
Riesgo global	1	1.45	1.45	1.45	1.5



Observaciones

Demarcación hidrográfica

Código Subtramo

Población

	T10	T100	T500	Otras afecciones significativas a la población
Pob. total municipios en subtramo ARPSI	2636	2636	2636	
Población estimada en zona inundable	14	15	16	

Afección a las principales actividades económicas

Superficies afectadas (ha)	T10	T100	T500	Estimación pérdidas económicas (€)	Total T10	Total T100	Total T500	Riesgo anual
Agrícola-Regadío	7.39	8.18	8.82	Agrícola-Regadío	1,556,060.00	2,009,900.00	2,211,000.00	180,127.00
Agrícola-Secano	0.00	0.00	0.00	Agrícola-Secano	0.00	0.00	0.00	0.00
Total Agrícola	7.39	8.18	8.82	Total Agrícola	1,556,060.00	2,009,900.00	2,211,000.00	180,127.00
Asociada a Urbana	2.96	3.76	4.07	Asociada a Urbana	1,978,980.00	2,375,600.00	2,628,000.00	226,910.00
Urbana Dispersa	0.01	0.01	0.02	Urbana Dispersa	16,900.00	45,100.00	66,000.00	2,273.00
Urbana Concentrada	1.31	1.78	1.95	Urbana Concentr.	5,185,350.00	7,320,700.00	8,404,500.00	608,551.00
Total Urbana	4.28	5.55	6.04	Total Urbana	7,181,230.00	9,741,400.00	11,098,500.00	837,734.00
Industrial	0.00	0.00	0.00	Industrial	0.00	0.00	0.00	0.00
Infraestructuras	0.00	0.00	0.00	Infraestructuras	0.00	0.00	0.00	0.00
Terciario	0.00	0.00	0.00	Terciario	0.00	0.00	0.00	0.00
Infraest. Social	0.94	1.26	1.32	Infraest. Social	805,350.00	1,264,000.00	1,446,000.00	96,067.00
Totales				Totales	9,542,640.00	13,015,300.00	14,755,500.00	1,113,928.00

Demarcación hidrográfica:

Resumen sobre puntos de especial importancia afectados

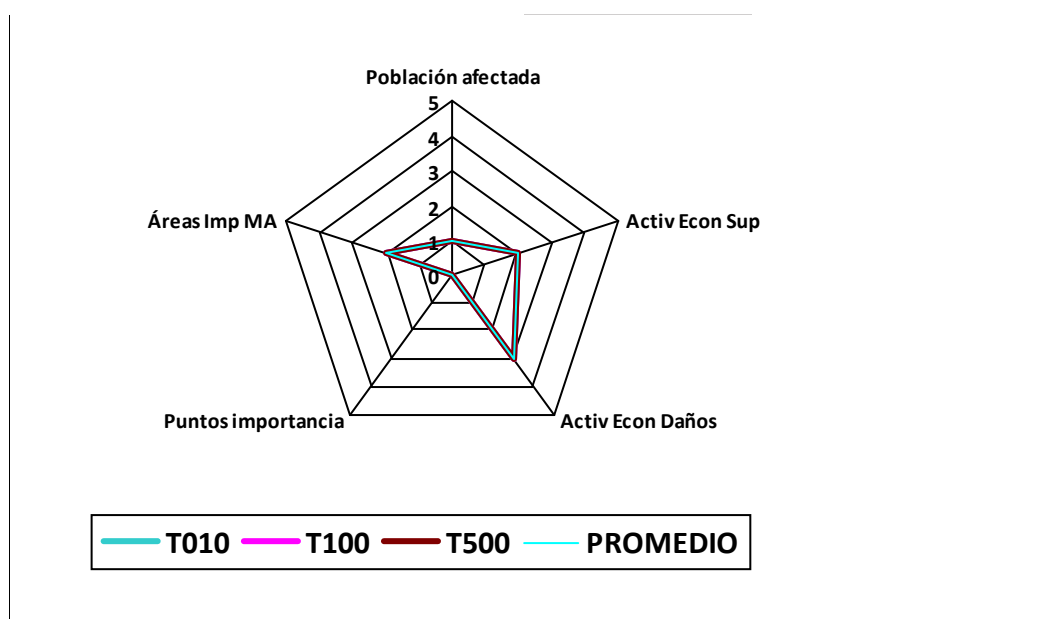
Puntos de interés (en Z.I.)	T10	T100	T500
Nº de industrias IPPC	0	0	0
Nº de EDARs	0	0	0
Nº elementos patrim. cultural	0	0	0
Nº puntos en riesgo	0	0	0

Afecciones a áreas de importancia medio ambiental

	T10	T100	T500
Nº masas de agua DMA	1	1	1
Nº captaciones aguas potables	1	1	1
Nº zonas recreativas	0	0	0
Nº zonas protegidas	2	2	2

Otras afecciones medio ambientales

Característica a valorar	Peso	Caracterización del riesgo			
		T10	T100	T500	Promedio
Población afectada	0.3	1	1	1	1.0
Activ. económicas, superficie	0.15	2	2	2	2.0
Activ. económicas, daños	0.15	3	3	3	3.0
Puntos de importancia	0.2	0	0	0	0.0
Áreas de importancia MA	0.2	2	2	2	2.0
Riesgo global	1	1.45	1.45	1.45	1.5



Observaciones

Demarcación hidrográfica

Código Subtramo

Población

	T10	T100	T500	Otras afecciones significativas a la población
Pob. total municipios en subtramo ARPSI	9851	9851	9851	
Población estimada en zona inundable	114	150	411	

Afección a las principales actividades económicas

Superficies afectadas (ha)	T10	T100	T500	Estimación pérdidas económicas (€)	Total T10	Total T100	Total T500	Riesgo anual
Agrícola-Regadío	32.52	56.52	137.96	Agrícola-Regadío	13,745,810.00	17,000,300.00	25,799,500.00	1,596,183.00
Agrícola-Secano	0.00	0.00	0.00	Agrícola-Secano	0.00	0.00	0.00	0.00
Total Agrícola	32.52	56.52	137.96	Total Agrícola	13,745,810.00	17,000,300.00	25,799,500.00	1,596,183.00
Asociada a Urbana	0.77	5.10	23.21	Asociada a Urbana	952,520.00	3,754,900.00	15,290,000.00	163,381.00
Urbana Dispersa	0.01	0.03	1.06	Urbana Dispersa	7,930.00	133,300.00	1,834,500.00	5,795.00
Urbana Concentrada	0.39	1.50	2.92	Urbana Concentr.	1,259,440.00	3,552,800.00	8,995,000.00	179,462.00
Total Urbana	1.17	6.64	27.19	Total Urbana	2,219,890.00	7,441,000.00	26,119,500.00	348,638.00
Industrial	0.00	0.00	0.25	Industrial	0.00	0.00	419,500.00	839.00
Infraestructuras	1.35	2.54	47,122.00	Infraestructuras	4,520,440.00	17,412,100.00	23,561,000.00	673,287.00
Terciario	0.00	0.00	0.00	Terciario	0.00	0.00	0.00	0.00
Infraest. Social	0.00	0.00	0.00	Infraest. Social	0.00	0.00	0.00	0.00
Totales				Totales	20,486,140.00	41,853,400.00	75,899,500.00	2,618,947.00

Demarcación hidrográfica:

Resumen sobre puntos de especial importancia afectados

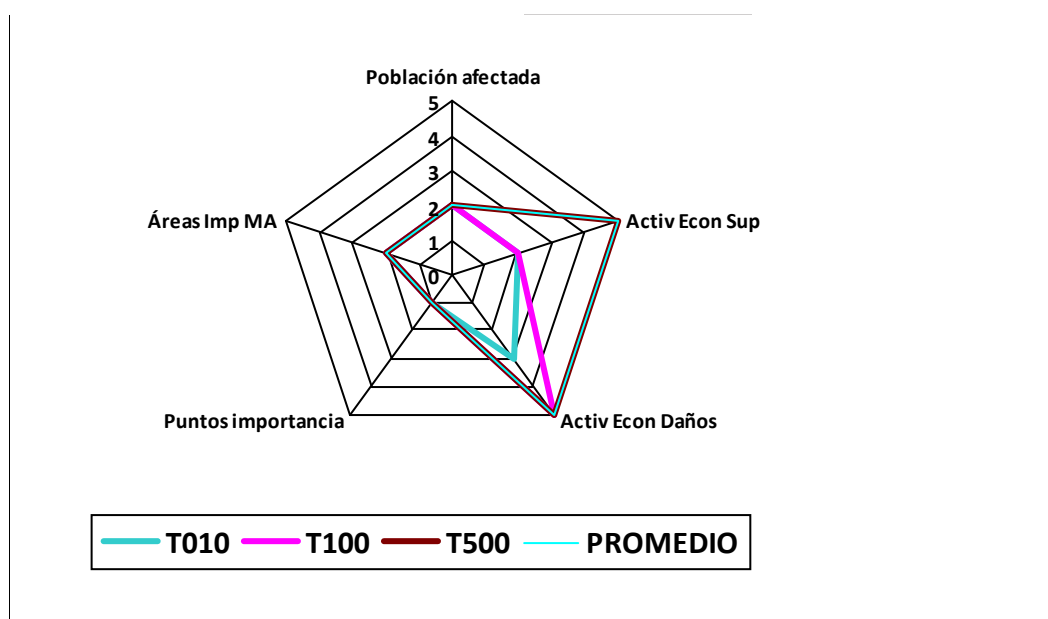
Puntos de interés (en Z.I.)	T10	T100	T500
Nº de industrias IPPC	0	0	0
Nº de EDARs	1	1	1
Nº elementos patrim. cultural	0	0	0
Nº puntos en riesgo	0	0	0

Afecciones a áreas de importancia medio ambiental

	T10	T100	T500
Nº masas de agua DMA	2	2	2
Nº captaciones aguas potables	1	1	1
Nº zonas recreativas	0	0	0
Nº zonas protegidas	1	1	1

Otras afecciones medio ambientales

Característica a valorar	Peso	Caracterización del riesgo			
		T10	T100	T500	Promedio
Población afectada	0.3	2	2	2	2.0
Activ. económicas, superficie	0.15	2	2	5	2.7
Activ. económicas, daños	0.15	3	5	5	4.1
Puntos de importancia	0.2	1	1	1	1.0
Áreas de importancia MA	0.2	2	2	2	2.0
Riesgo global	1	1.95	2.25	2.7	2.2



Observaciones

Demarcación hidrográfica: **EBRO**

Código Subtramo: **ES091_ARPS_ARB-01**

Población

	T10	T100	T500	Otras afecciones significativas a la población
Pob. total municipios en subtramo ARPSI	1073	1073	1073	
Población estimada en zona inundable	5	6	8	

Afección a las principales actividades económicas

Superficies afectadas (ha)	T10	T100	T500	Estimación pérdidas económicas (€)	Total T10	Total T100	Total T500	Riesgo anual
Agrícola-Regadío	14.17	24.83	36.46	Agrícola-Regadío	4,098,860.00	6,583,900.00	9,299,000.00	494,323.00
Agrícola-Secano	0.00	0.00	0.00	Agrícola-Secano	0.00	0.00	0.00	0.00
Total Agrícola	14.17	24.83	36.46	Total Agrícola	4,098,860.00	6,583,900.00	9,299,000.00	494,323.00
Asociada a Urbana	0.06	0.08	0.22	Asociada a Urbana	126,030.00	161,800.00	435,500.00	15,092.00
Urbana Dispersa	0.02	0.03	0.03	Urbana Dispersa	86,390.00	131,800.00	150,000.00	10,257.00
Urbana Concentrada	0.00	0.16	0.72	Urbana Concentr.	11,960.00	815,900.00	3,602,000.00	16,559.00
Total Urbana	0.08	0.27	0.97	Total Urbana	224,380.00	1,109,500.00	4,187,500.00	41,908.00
Industrial	0.00	0.00	0.00	Industrial	0.00	0.00	0.00	0.00
Infraestructuras	0.14	0.20	3,799.00	Infraestructuras	985,870.00	1,484,600.00	1,899,500.00	117,232.00
Terciario	0.00	0.00	0.00	Terciario	0.00	0.00	0.00	0.00
Infraest. Social	0.92	1.97	3.45	Infraest. Social	1,488,130.00	3,257,400.00	5,802,000.00	192,991.00
Totales				Totales	6,797,240.00	12,435,400.00	21,188,000.00	846,454.00

Demarcación hidrográfica:

Resumen sobre puntos de especial importancia afectados

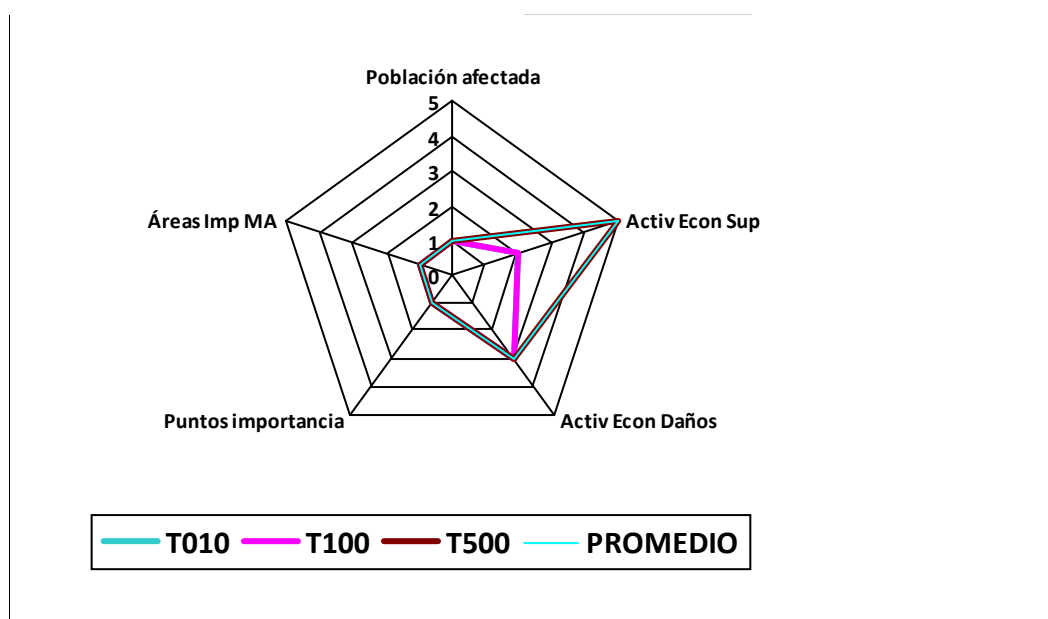
Puntos de interés (en Z.I.)	T10	T100	T500
Nº de industrias IPPC	1	1	1
Nº de EDARs	0	0	0
Nº elementos patrim. cultural	0	0	0
Nº puntos en riesgo	0	0	0

Afecciones a áreas de importancia medio ambiental

	T10	T100	T500
Nº masas de agua DMA	1	1	1
Nº captaciones aguas potables	1	1	1
Nº zonas recreativas	0	0	0
Nº zonas protegidas	0	0	0

Otras afecciones medio ambientales

Característica a valorar	Peso	Caracterización del riesgo			
		T10	T100	T500	Promedio
Población afectada	0.3	1	1	1	1.0
Activ. económicas, superficie	0.15	2	2	5	2.7
Activ. económicas, daños	0.15	3	3	3	3.0
Puntos de importancia	0.2	1	1	1	1.0
Áreas de importancia MA	0.2	1	1	1	1.0
Riesgo global	1	1.45	1.45	1.9	1.6



Observaciones

Demarcación hidrográfica

Código Subtramo

Población

	T10	T100	T500	Otras afecciones significativas a la población
Pob. total municipios en subtramo ARPSI	17180	17180	17180	
Población estimada en zona inundable	33	45	52	

Afección a las principales actividades económicas

Superficies afectadas (ha)	T10	T100	T500	Estimación pérdidas económicas (€)	Total T10	Total T100	Total T500	Riesgo anual
Agrícola-Regadío	132.44	191.89	233.78	Agrícola-Regadío	30,446,780.00	46,302,300.00	56,233,000.00	3,620,167.00
Agrícola-Secano	0.00	0.00	0.00	Agrícola-Secano	0.00	0.00	0.00	0.00
Total Agrícola	132.44	191.89	233.78	Total Agrícola	30,446,780.00	46,302,300.00	56,233,000.00	3,620,167.00
Asociada a Urbana	1.39	1.83	3.21	Asociada a Urbana	1,495,920.00	1,856,900.00	3,016,500.00	174,194.00
Urbana Dispersa	0.02	0.08	0.14	Urbana Dispersa	124,820.00	388,500.00	718,500.00	17,804.00
Urbana Concentrada	0.05	0.23	0.89	Urbana Concentr.	264,130.00	1,173,000.00	4,471,500.00	47,086.00
Total Urbana	1.47	2.14	4.24	Total Urbana	1,884,870.00	3,418,400.00	8,206,500.00	239,084.00
Industrial	0.14	0.21	0.25	Industrial	817,780.00	1,283,000.00	1,482,000.00	97,572.00
Infraestructuras	0.72	0.82	0.87	Infraestructuras	0.00	0.00	0.00	0.00
Terciario	0.00	0.00	0.00	Terciario	0.00	0.00	0.00	0.00
Infraest. Social	0.00	0.00	0.00	Infraest. Social	0.00	0.00	0.00	0.00
Totales				Totales	33,149,430.00	51,003,700.00	65,921,500.00	3,956,823.00

Demarcación hidrográfica:

Resumen sobre puntos de especial importancia afectados

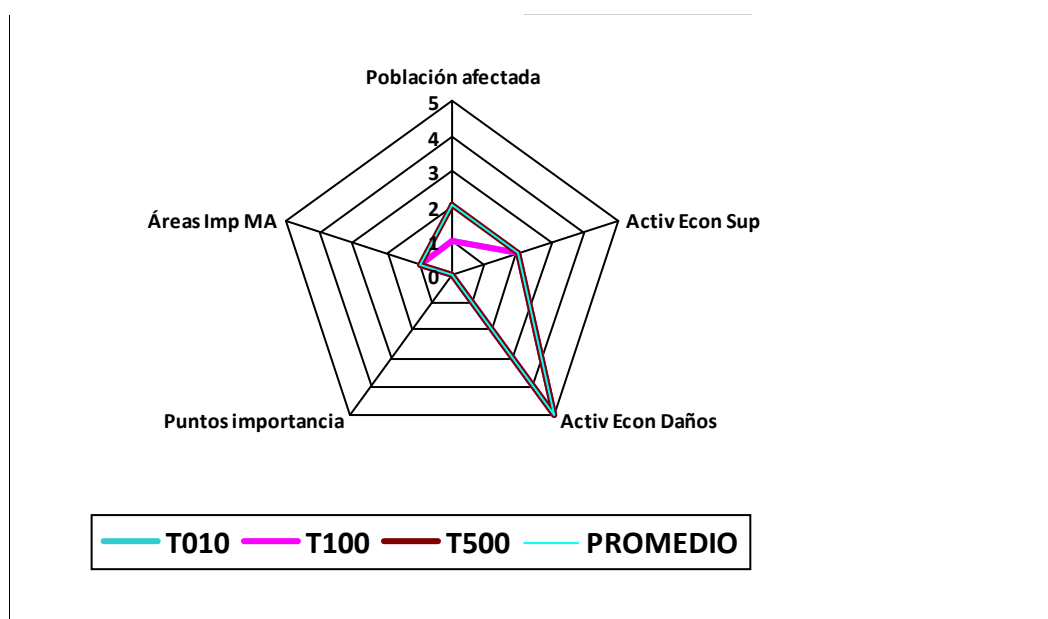
Puntos de interés (en Z.I.)	T10	T100	T500
Nº de industrias IPPC	0	0	0
Nº de EDARs	0	0	0
Nº elementos patrim. cultural	0	0	0
Nº puntos en riesgo	0	0	0

Afecciones a áreas de importancia medio ambiental

	T10	T100	T500
Nº masas de agua DMA	1	1	1
Nº captaciones aguas potables	1	1	1
Nº zonas recreativas	0	0	0
Nº zonas protegidas	0	0	0

Otras afecciones medio ambientales

Característica a valorar	Peso	Caracterización del riesgo			
		T10	T100	T500	Promedio
Población afectada	0.3	1	1	2	1.2
Activ. económicas, superficie	0.15	2	2	2	2.0
Activ. económicas, daños	0.15	5	5	5	5.0
Puntos de importancia	0.2	0	0	0	0.0
Áreas de importancia MA	0.2	1	1	1	1.0
Riesgo global	1	1.55	1.55	1.85	1.6



Observaciones

Demarcación hidrográfica

Código Subtramo

Población

	T10	T100	T500	Otras afecciones significativas a la población
Pob. total municipios en subtramo ARPSI	17180	17180	17180	
Población estimada en zona inundable	40	76	95	

Afección a las principales actividades económicas

Superficies afectadas (ha)	T10	T100	T500	Estimación pérdidas económicas (€)	Total T10	Total T100	Total T500	Riesgo anual
Agrícola-Regadío	41.06	59.30	70.98	Agrícola-Regadío	4,420,650.00	9,228,200.00	11,620,000.00	557,587.00
Agrícola-Secano	0.00	0.00	0.00	Agrícola-Secano	0.00	0.00	0.00	0.00
Total Agrícola	41.06	59.30	70.98	Total Agrícola	4,420,650.00	9,228,200.00	11,620,000.00	557,587.00
Asociada a Urbana	0.54	0.97	1.95	Asociada a Urbana	475,030.00	1,277,600.00	1,809,500.00	63,898.00
Urbana Dispersa	0.03	0.18	0.22	Urbana Dispersa	94,800.00	567,600.00	725,500.00	16,607.00
Urbana Concentrada	0.00	0.02	0.23	Urbana Concentr.	890.00	48,300.00	454,000.00	1,480.00
Total Urbana	0.57	1.16	2.40	Total Urbana	570,720.00	1,893,500.00	2,989,000.00	81,985.00
Industrial	0.02	0.17	0.27	Industrial	31,790.00	371,700.00	900,000.00	8,696.00
Infraestructuras	0.12	0.36	1,408.00	Infraestructuras	255,650.00	432,400.00	704,000.00	31,297.00
Terciario	0.00	0.00	0.00	Terciario	0.00	0.00	0.00	0.00
Infraest. Social	0.22	7.92	10.33	Infraest. Social	244,200.00	8,299,200.00	12,991,000.00	133,394.00
Totales				Totales	5,523,010.00	20,225,000.00	29,204,000.00	812,959.00

Demarcación hidrográfica:

Resumen sobre puntos de especial importancia afectados

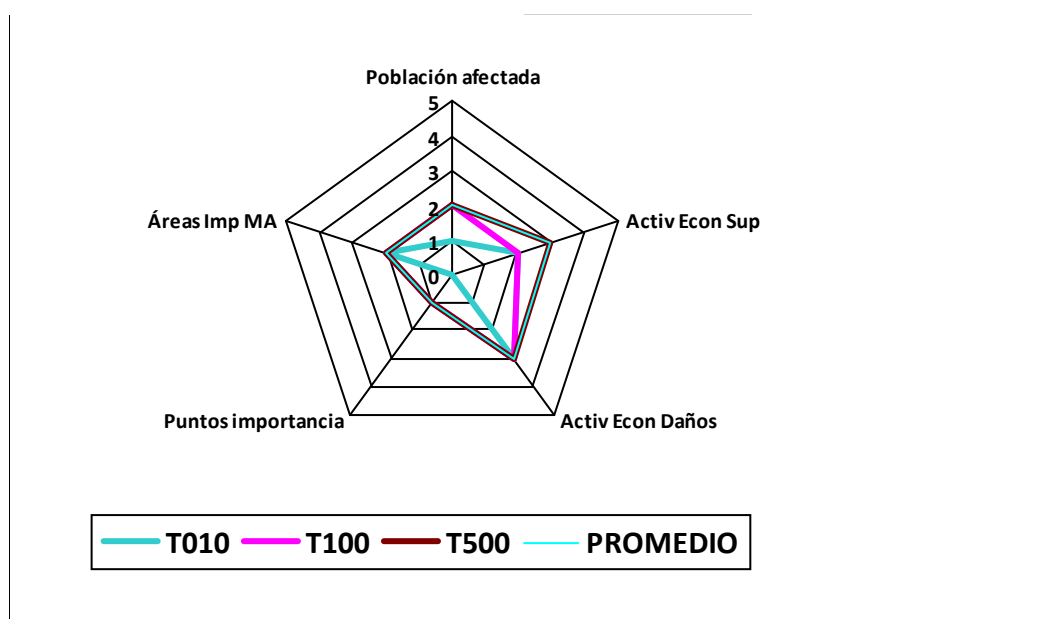
Puntos de interés (en Z.I.)	T10	T100	T500
Nº de industrias IPPC	0	0	0
Nº de EDARs	0	0	0
Nº elementos patrim. cultural	0	1	1
Nº puntos en riesgo	0	0	0

Afecciones a áreas de importancia medio ambiental

	T10	T100	T500
Nº masas de agua DMA	3	3	3
Nº captaciones aguas potables	1	1	2
Nº zonas recreativas	0	0	0
Nº zonas protegidas	0	0	0

Otras afecciones medio ambientales

Característica a valorar	Peso	Caracterización del riesgo			
		T10	T100	T500	Promedio
Población afectada	0.3	1	2	2	1.6
Activ. económicas, superficie	0.15	2	2	3	2.2
Activ. económicas, daños	0.15	3	3	3	3.0
Puntos de importancia	0.2	0	1	1	0.6
Áreas de importancia MA	0.2	2	2	2	2.0
Riesgo global	1	1.45	1.95	2.1	1.8



Observaciones

Demarcación hidrográfica

Código Subtramo

Población

	T10	T100	T500	Otras afecciones significativas a la población
Pob. total municipios en subtramo ARPSI	109	109	109	
Población estimada en zona inundable	0	0	0	

Afección a las principales actividades económicas

Superficies afectadas (ha)	T10	T100	T500	Estimación pérdidas económicas (€)	Total T10	Total T100	Total T500	Riesgo anual
Agrícola-Regadío	0.97	1.86	2.33	Agrícola-Regadío	100,920.00	288,000.00	428,000.00	13,828.00
Agrícola-Secano	0.00	0.00	0.00	Agrícola-Secano	0.00	0.00	0.00	0.00
Total Agrícola	0.97	1.86	2.33	Total Agrícola	100,920.00	288,000.00	428,000.00	13,828.00
Asociada a Urbana	0.00	0.00	0.00	Asociada a Urbana	0.00	0.00	0.00	0.00
Urbana Dispersa	0.00	0.00	0.00	Urbana Dispersa	0.00	0.00	0.00	0.00
Urbana Concentrada	0.00	0.00	0.00	Urbana Concentr.	0.00	0.00	0.00	0.00
Total Urbana	0.00	0.00	0.00	Total Urbana	0.00	0.00	0.00	0.00
Industrial	0.00	0.00	0.00	Industrial	0.00	0.00	0.00	0.00
Infraestructuras	0.00	0.00	0.00	Infraestructuras	0.00	0.00	0.00	0.00
Terciario	0.00	0.00	0.00	Terciario	0.00	0.00	0.00	0.00
Infraest. Social	0.02	0.02	0.56	Infraest. Social	19,160.00	77,900.00	708,000.00	4,111.00
				Totales	120,080.00	365,900.00	1,136,000.00	17,939.00

Demarcación hidrográfica:

Resumen sobre puntos de especial importancia afectados

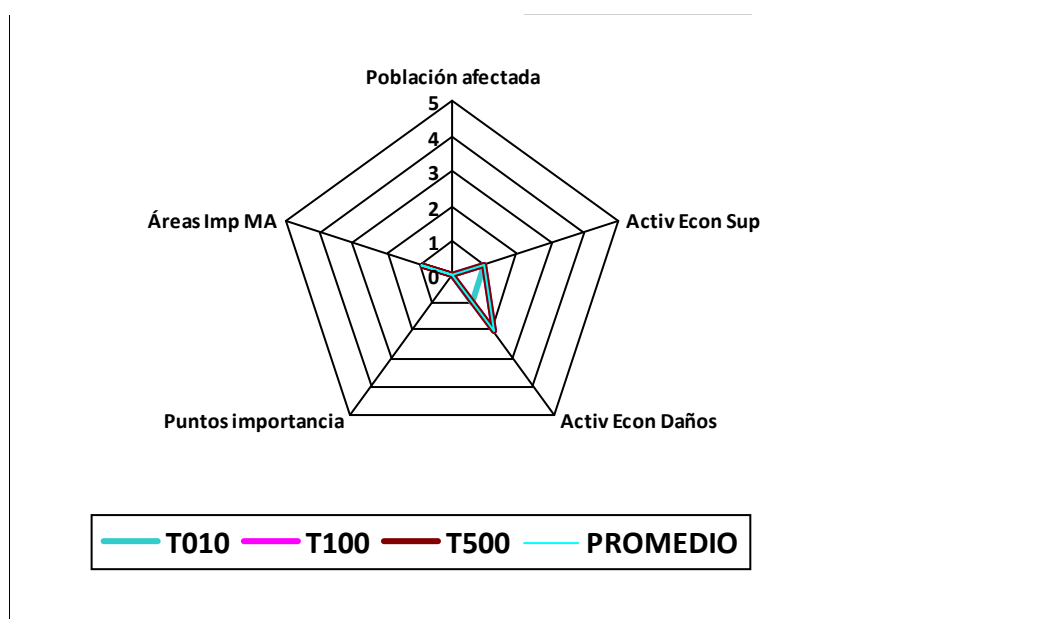
Puntos de interés (en Z.I.)	T10	T100	T500
Nº de industrias IPPC	0	0	0
Nº de EDARs	0	0	0
Nº elementos patrim. cultural	0	0	0
Nº puntos en riesgo	0	0	0

Afecciones a áreas de importancia medio ambiental

	T10	T100	T500
Nº masas de agua DMA	1	1	1
Nº captaciones aguas potables	1	1	1
Nº zonas recreativas	0	0	0
Nº zonas protegidas	1	1	1

Otras afecciones medio ambientales

Característica a valorar	Peso	Caracterización del riesgo			
		T10	T100	T500	Promedio
Población afectada	0.3	0	0	0	0.0
Activ. económicas, superficie	0.15	1	1	1	1.0
Activ. económicas, daños	0.15	1	2	2	1.6
Puntos de importancia	0.2	0	0	0	0.0
Áreas de importancia MA	0.2	1	1	1	1.0
Riesgo global	1	0.5	0.65	0.65	0.6



Observaciones

Demarcación hidrográfica

Código Subtramo

Población

	T10	T100	T500	Otras afecciones significativas a la población
Pob. total municipios en subtramo ARPSI	731	731	731	
Población estimada en zona inundable	1	2	2	

Afección a las principales actividades económicas

Superficies afectadas (ha)	T10	T100	T500	Estimación pérdidas económicas (€)	Total T10	Total T100	Total T500	Riesgo anual
Agrícola-Regadío	0.00	0.00	0.00	Agrícola-Regadío	0.00	0.00	0.00	0.00
Agrícola-Secano	0.00	0.00	0.00	Agrícola-Secano	0.00	0.00	0.00	0.00
Total Agrícola	0.00	0.00	0.00	Total Agrícola	0.00	0.00	0.00	0.00
Asociada a Urbana	0.66	0.87	1.03	Asociada a Urbana	772,880.00	1,018,800.00	1,179,500.00	89,835.00
Urbana Dispersa	0.00	0.00	0.00	Urbana Dispersa	0.00	0.00	0.00	0.00
Urbana Concentrada	0.01	0.04	0.07	Urbana Concentr.	35,430.00	135,400.00	191,000.00	5,279.00
Total Urbana	0.68	0.91	1.10	Total Urbana	808,310.00	1,154,200.00	1,370,500.00	95,114.00
Industrial	0.00	0.00	0.00	Industrial	0.00	0.00	0.00	0.00
Infraestructuras	0.00	0.00	0.00	Infraestructuras	0.00	0.00	0.00	0.00
Terciario	0.00	0.00	0.00	Terciario	0.00	0.00	0.00	0.00
Infraest. Social	0.00	0.00	0.00	Infraest. Social	0.00	0.00	0.00	0.00
Totales				Totales	808,310.00	1,154,200.00	1,370,500.00	95,114.00

Demarcación hidrográfica:

Resumen sobre puntos de especial importancia afectados

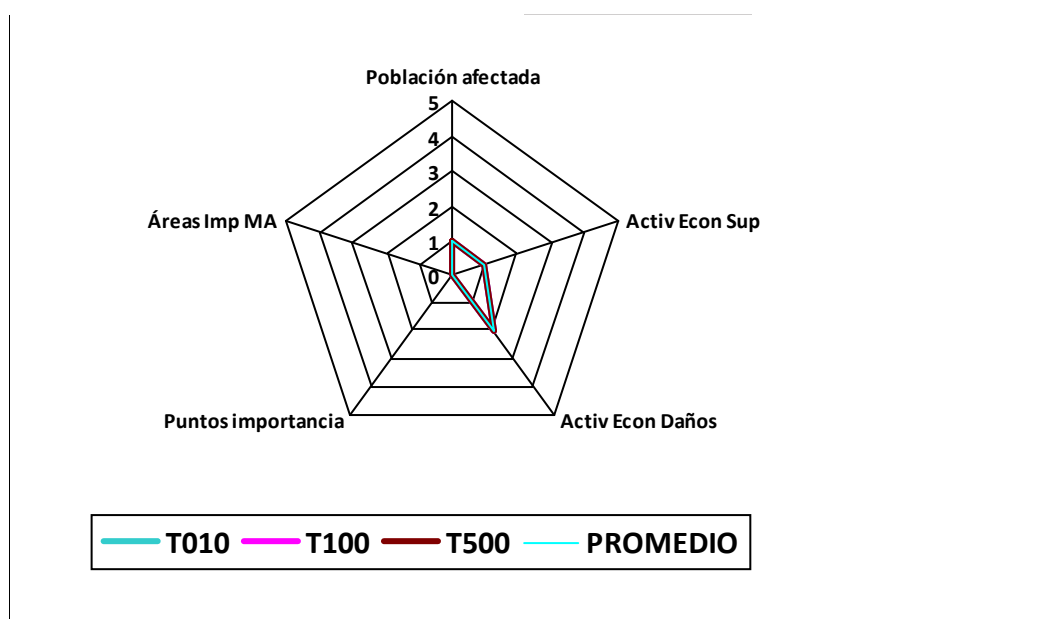
Puntos de interés (en Z.I.)	T10	T100	T500
Nº de industrias IPPC	0	0	0
Nº de EDARs	0	0	0
Nº elementos patrim. cultural	0	0	0
Nº puntos en riesgo	0	0	0

Afecciones a áreas de importancia medio ambiental

	T10	T100	T500
Nº masas de agua DMA	0	0	0
Nº captaciones aguas potables	0	0	0
Nº zonas recreativas	0	0	0
Nº zonas protegidas	0	0	0

Otras afecciones medio ambientales

Característica a valorar	Peso	Caracterización del riesgo			
		T10	T100	T500	Promedio
Población afectada	0.3	1	1	1	1.0
Activ. económicas, superficie	0.15	1	1	1	1.0
Activ. económicas, daños	0.15	2	2	2	2.0
Puntos de importancia	0.2	0	0	0	0.0
Áreas de importancia MA	0.2	0	0	0	0.0
Riesgo global	1	0.75	0.75	0.75	0.8



Observaciones

Demarcación hidrográfica

Código Subtramo

Población

	T10	T100	T500	Otras afecciones significativas a la población
Pob. total municipios en subtramo ARPSI	1704	1704	1704	
Población estimada en zona inundable	4	8	22	

Afección a las principales actividades económicas

Superficies afectadas (ha)	T10	T100	T500	Estimación pérdidas económicas (€)	Total T10	Total T100	Total T500	Riesgo anual
Agrícola-Regadío	7.64	13.97	65.69	Agrícola-Regadío	730,190.00	1,489,300.00	6,291,000.00	100,494.00
Agrícola-Secano	0.00	0.00	0.00	Agrícola-Secano	0.00	0.00	0.00	0.00
Total Agrícola	7.64	13.97	65.69	Total Agrícola	730,190.00	1,489,300.00	6,291,000.00	100,494.00
Asociada a Urbana	2.07	3.35	7.93	Asociada a Urbana	2,290,770.00	3,502,900.00	5,471,500.00	275,049.00
Urbana Dispersa	0.00	0.00	0.08	Urbana Dispersa	920.00	10,000.00	99,000.00	390.00
Urbana Concentrada	0.00	0.08	0.68	Urbana Concentr.	3,630.00	150,800.00	1,070,000.00	4,011.00
Total Urbana	2.07	3.44	8.69	Total Urbana	2,295,320.00	3,663,700.00	6,640,500.00	279,450.00
Industrial	0.00	0.09	0.11	Industrial	0.00	138,600.00	386,500.00	2,159.00
Infraestructuras	0.10	6.47	11,765.00	Infraestructuras	60,040.00	4,080,100.00	5,882,500.00	58,570.00
Terciario	0.00	0.00	0.00	Terciario	0.00	0.00	0.00	0.00
Infraest. Social	0.00	0.00	0.00	Infraest. Social	0.00	0.00	0.00	0.00
Totales				Totales	3,085,550.00	9,371,700.00	19,200,500.00	440,673.00

Demarcación hidrográfica:

Resumen sobre puntos de especial importancia afectados

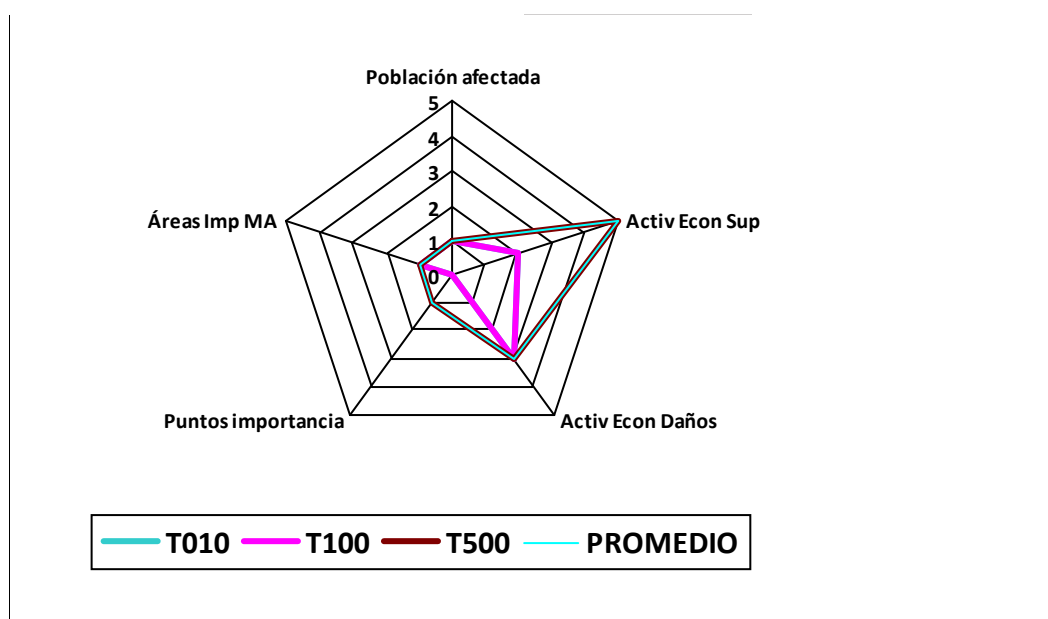
Puntos de interés (en Z.I.)	T10	T100	T500
Nº de industrias IPPC	0	0	0
Nº de EDARs	0	0	1
Nº elementos patrim. cultural	0	0	0
Nº puntos en riesgo	0	0	0

Afecciones a áreas de importancia medio ambiental

	T10	T100	T500
Nº masas de agua DMA	2	2	2
Nº captaciones aguas potables	1	1	1
Nº zonas recreativas	0	0	0
Nº zonas protegidas	0	0	0

Otras afecciones medio ambientales

Característica a valorar	Peso	Caracterización del riesgo			
		T10	T100	T500	Promedio
Población afectada	0.3	1	1	1	1.0
Activ. económicas, superficie	0.15	2	2	5	2.7
Activ. económicas, daños	0.15	3	3	3	3.0
Puntos de importancia	0.2	0	0	1	0.2
Áreas de importancia MA	0.2	1	1	1	1.0
Riesgo global	1	1.25	1.25	1.9	1.4



Observaciones

Demarcación hidrográfica

Código Subtramo

Población

	T10	T100	T500	Otras afecciones significativas a la población
Pob. total municipios en subtramo ARPSI	2056	2056	2056	
Población estimada en zona inundable	37	42	44	

Afección a las principales actividades económicas

Superficies afectadas (ha)	T10	T100	T500	Estimación pérdidas económicas (€)	Total T10	Total T100	Total T500	Riesgo anual
Agrícola-Regadío	24.55	29.15	31.29	Agrícola-Regadío	4,331,400.00	5,692,700.00	6,305,500.00	502,678.00
Agrícola-Secano	0.00	0.00	0.00	Agrícola-Secano	0.00	0.00	0.00	0.00
Total Agrícola	24.55	29.15	31.29	Total Agrícola	4,331,400.00	5,692,700.00	6,305,500.00	502,678.00
Asociada a Urbana	0.49	0.69	0.92	Asociada a Urbana	449,490.00	834,200.00	1,075,500.00	55,442.00
Urbana Dispersa	0.03	0.05	0.05	Urbana Dispersa	134,480.00	187,800.00	196,500.00	15,719.00
Urbana Concentrada	0.06	0.07	0.10	Urbana Concentr.	155,400.00	211,300.00	337,500.00	18,328.00
Total Urbana	0.59	0.81	1.08	Total Urbana	739,370.00	1,233,300.00	1,609,500.00	89,489.00
Industrial	0.00	0.00	0.00	Industrial	0.00	0.00	0.00	0.00
Infraestructuras	0.01	0.02	8,754.00	Infraestructuras	919,780.00	1,786,500.00	4,377,000.00	118,597.00
Terciario	0.00	0.00	0.00	Terciario	0.00	0.00	0.00	0.00
Infraest. Social	0.10	0.20	0.24	Infraest. Social	113,120.00	211,800.00	268,000.00	13,966.00
Totales				Totales	6,103,670.00	8,924,300.00	12,560,000.00	724,730.00

Demarcación hidrográfica:

Resumen sobre puntos de especial importancia afectados

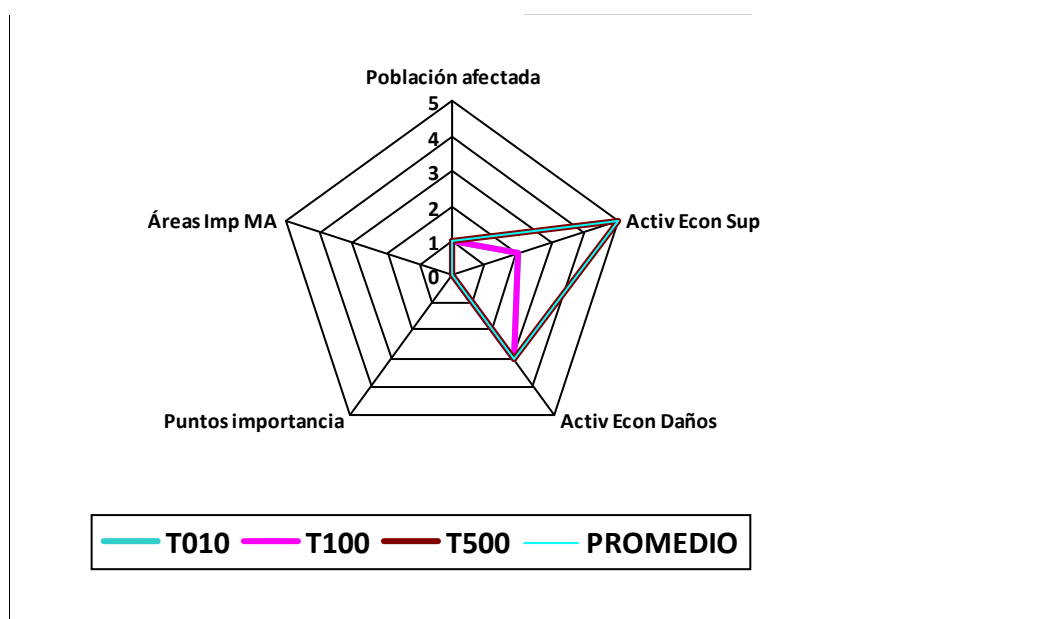
Puntos de interés (en Z.I.)	T10	T100	T500
Nº de industrias IPPC	0	0	0
Nº de EDARs	0	0	0
Nº elementos patrim. cultural	0	0	0
Nº puntos en riesgo	0	0	0

Afecciones a áreas de importancia medio ambiental

	T10	T100	T500
Nº masas de agua DMA	1	1	1
Nº captaciones aguas potables	0	0	0
Nº zonas recreativas	0	0	0
Nº zonas protegidas	0	0	0

Otras afecciones medio ambientales

Característica a valorar	Peso	Caracterización del riesgo			
		T10	T100	T500	Promedio
Población afectada	0.3	1	1	1	1.0
Activ. económicas, superficie	0.15	2	2	5	2.7
Activ. económicas, daños	0.15	3	3	3	3.0
Puntos de importancia	0.2	0	0	0	0.0
Áreas de importancia MA	0.2	0	0	0	0.0
Riesgo global	1	1.05	1.05	1.5	1.2



Observaciones

Demarcación hidrográfica

Código Subtramo

Población

	T10	T100	T500	Otras afecciones significativas a la población
Pob. total municipios en subtramo ARPSI	2487	2487	2892	
Población estimada en zona inundable	38	44	47	

Afección a las principales actividades económicas

Superficies afectadas (ha)	T10	T100	T500	Estimación pérdidas económicas (€)	Total T10	Total T100	Total T500	Riesgo anual
Agrícola-Regadío	45.13	54.17	59.53	Agrícola-Regadío	14,586,620.00	23,332,900.00	26,479,000.00	1,744,949.00
Agrícola-Secano	0.00	0.00	0.00	Agrícola-Secano	0.00	0.00	0.00	0.00
Total Agrícola	45.13	54.17	59.53	Total Agrícola	14,586,620.00	23,332,900.00	26,479,000.00	1,744,949.00
Asociada a Urbana	0.00	0.00	0.92	Asociada a Urbana	0.00	0.00	1,250,500.00	2,501.00
Urbana Dispersa	0.09	0.12	0.18	Urbana Dispersa	276,220.00	489,100.00	728,500.00	33,970.00
Urbana Concentrada	0.00	0.00	0.00	Urbana Concentr.	790.00	7,300.00	10,500.00	173.00
Total Urbana	0.09	0.13	1.11	Total Urbana	277,010.00	496,400.00	1,989,500.00	36,644.00
Industrial	0.07	0.07	0.07	Industrial	382,100.00	382,160.00	397,500.00	42,826.60
Infraestructuras	2.22	2.56	16,861.00	Infraestructuras	3,729,020.00	5,548,500.00	8,430,500.00	445,248.00
Terciario	0.00	0.00	0.00	Terciario	0.00	0.00	0.00	0.00
Infraest. Social	0.00	0.00	0.00	Infraest. Social	0.00	0.00	0.00	0.00
Totales				Totales	18,974,750.00	29,759,960.00	37,296,500.00	2,269,667.60

Demarcación hidrográfica:

Resumen sobre puntos de especial importancia afectados

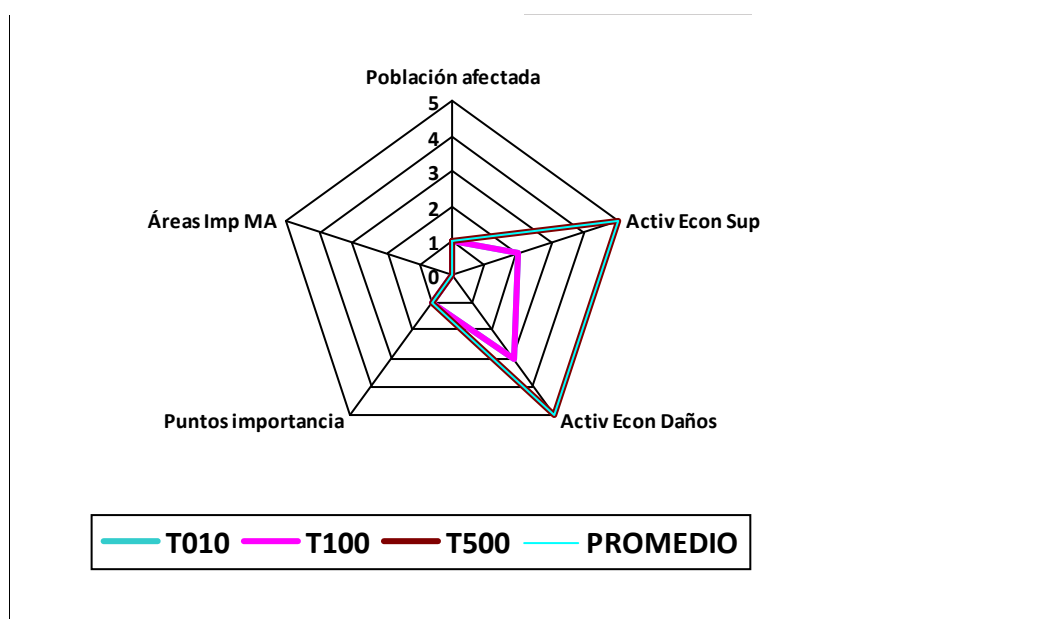
Puntos de interés (en Z.I.)	T10	T100	T500
Nº de industrias IPPC	0	0	0
Nº de EDARs	1	1	1
Nº elementos patrim. cultural	0	0	0
Nº puntos en riesgo	0	0	0

Afecciones a áreas de importancia medio ambiental

	T10	T100	T500
Nº masas de agua DMA	1	1	1
Nº captaciones aguas potables	0	0	0
Nº zonas recreativas	0	0	0
Nº zonas protegidas	0	0	0

Otras afecciones medio ambientales

Característica a valorar	Peso	Caracterización del riesgo			
		T10	T100	T500	Promedio
Población afectada	0.3	1	1	1	1.0
Activ. económicas, superficie	0.15	2	2	5	2.7
Activ. económicas, daños	0.15	3	3	5	3.4
Puntos de importancia	0.2	1	1	1	1.0
Áreas de importancia MA	0.2	0	0	0	0.0
Riesgo global	1	1.25	1.25	2	1.4



Observaciones

Demarcación hidrográfica

Código Subtramo

Población

	T10	T100	T500	Otras afecciones significativas a la población
Pob. total municipios en subtramo ARPSI	3580	3580	3580	
Población estimada en zona inundable	41	50	51	

Afección a las principales actividades económicas

Superficies afectadas (ha)	T10	T100	T500	Estimación pérdidas económicas (€)	Total T10	Total T100	Total T500	Riesgo anual
Agrícola-Regadío	27.11	32.07	34.38	Agrícola-Regadío	8,379,020.00	12,918,300.00	14,726,500.00	996,538.00
Agrícola-Secano	0.00	0.00	0.00	Agrícola-Secano	0.00	0.00	0.00	0.00
Total Agrícola	27.11	32.07	34.38	Total Agrícola	8,379,020.00	12,918,300.00	14,726,500.00	996,538.00
Asociada a Urbana	0.17	0.27	0.33	Asociada a Urbana	252,890.00	427,600.00	568,500.00	30,702.00
Urbana Dispersa	0.01	0.03	0.07	Urbana Dispersa	8,360.00	44,500.00	108,500.00	1,498.00
Urbana Concentrada	0.06	0.14	0.18	Urbana Concentr.	142,480.00	333,700.00	522,500.00	18,630.00
Total Urbana	0.24	0.44	0.58	Total Urbana	403,730.00	805,800.00	1,199,500.00	50,830.00
Industrial	0.00	0.03	0.06	Industrial	490.00	41,600.00	126,500.00	718.00
Infraestructuras	0.00	0.00	0.00	Infraestructuras	0.00	0.00	0.00	0.00
Terciario	0.00	0.00	0.00	Terciario	0.00	0.00	0.00	0.00
Infraest. Social	0.00	0.00	0.00	Infraest. Social	0.00	0.00	0.00	0.00
Totales				Totales	8,783,240.00	13,765,700.00	16,052,500.00	1,048,086.00

Demarcación hidrográfica:

Resumen sobre puntos de especial importancia afectados

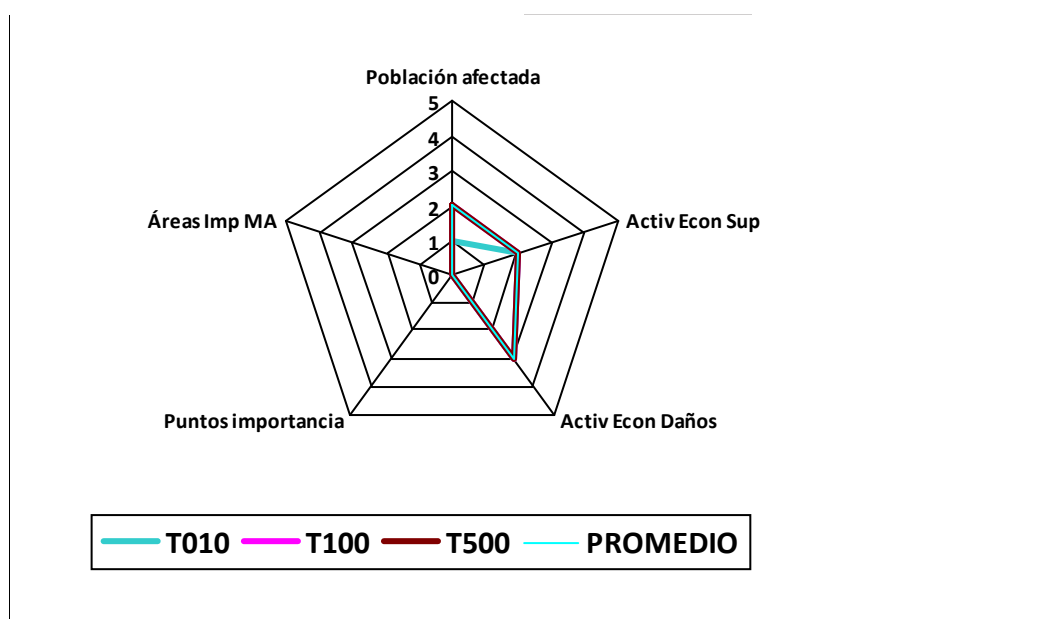
Puntos de interés (en Z.I.)	T10	T100	T500
Nº de industrias IPPC	0	0	0
Nº de EDARs	0	0	0
Nº elementos patrim. cultural	0	0	0
Nº puntos en riesgo	0	0	0

Afecciones a áreas de importancia medio ambiental

	T10	T100	T500
Nº masas de agua DMA	1	1	1
Nº captaciones aguas potables	0	0	0
Nº zonas recreativas	0	0	0
Nº zonas protegidas	0	0	0

Otras afecciones medio ambientales

Característica a valorar	Peso	Caracterización del riesgo			
		T10	T100	T500	Promedio
Población afectada	0.3	1	2	2	1.6
Activ. económicas, superficie	0.15	2	2	2	2.0
Activ. económicas, daños	0.15	3	3	3	3.0
Puntos de importancia	0.2	0	0	0	0.0
Áreas de importancia MA	0.2	0	0	0	0.0
Riesgo global	1	1.05	1.35	1.35	1.2



Observaciones

Demarcación hidrográfica

Código Subtramo

Población

	T10	T100	T500	Otras afecciones significativas a la población
Pob. total municipios en subtramo ARPSI	1252	1252	1252	
Población estimada en zona inundable	62	102	115	

Afección a las principales actividades económicas

Superficies afectadas (ha)	T10	T100	T500	Estimación pérdidas económicas (€)	Total T10	Total T100	Total T500	Riesgo anual
Agrícola-Regadío	14.19	29.63	34.32	Agrícola-Regadío	3,629,500.00	8,334,000.00	11,056,500.00	468,403.00
Agrícola-Secano	0.00	0.00	0.00	Agrícola-Secano	0.00	0.00	0.00	0.00
Total Agrícola	14.19	29.63	34.32	Total Agrícola	3,629,500.00	8,334,000.00	11,056,500.00	468,403.00
Asociada a Urbana	1.32	2.05	2.26	Asociada a Urbana	1,066,820.00	2,005,900.00	2,594,000.00	131,929.00
Urbana Dispersa	0.03	0.26	0.26	Urbana Dispersa	70,770.00	560,100.00	913,500.00	14,505.00
Urbana Concentrada	0.03	0.07	0.08	Urbana Concentr.	82,660.00	246,100.00	273,500.00	11,274.00
Total Urbana	1.38	2.38	2.60	Total Urbana	1,220,250.00	2,812,100.00	3,781,000.00	157,708.00
Industrial	0.83	1.21	1.36	Industrial	1,428,210.00	3,092,400.00	3,813,500.00	181,372.00
Infraestructuras	0.00	0.00	37,123.00	Infraestructuras	919,780.00	1,786,500.00	18,561,500.00	146,966.00
Terciario	0.00	0.00	0.00	Terciario	0.00	0.00	0.00	0.00
Infraest. Social	0.00	0.00	0.00	Infraest. Social	0.00	0.00	0.00	0.00
Totales				Totales	7,197,740.00	16,025,000.00	37,212,500.00	954,449.00

Demarcación hidrográfica:

Resumen sobre puntos de especial importancia afectados

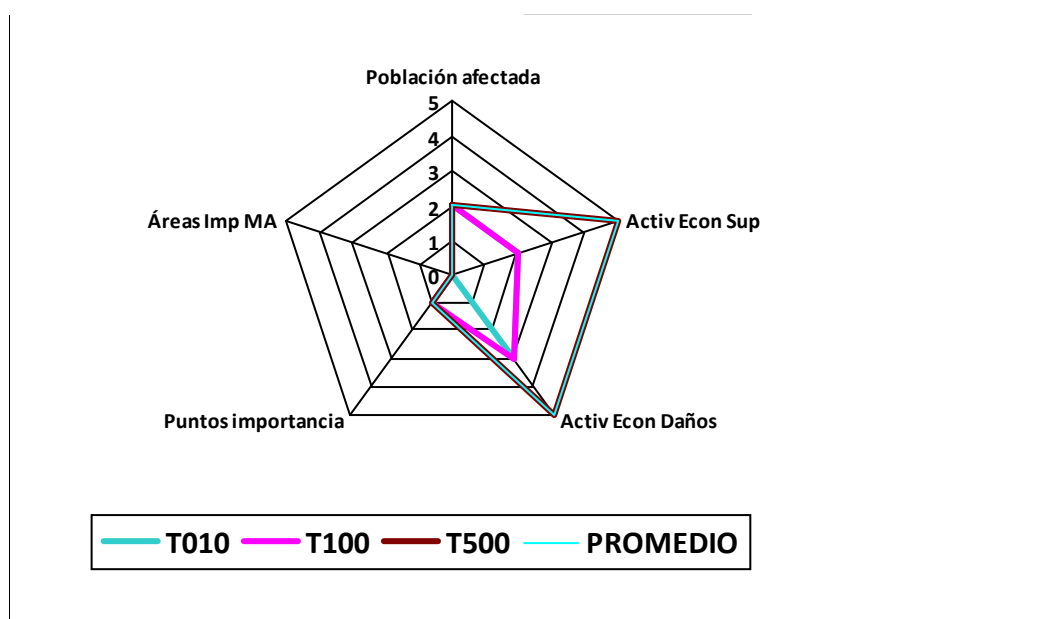
Puntos de interés (en Z.I.)	T10	T100	T500
Nº de industrias IPPC	0	0	0
Nº de EDARs	0	1	1
Nº elementos patrim. cultural	0	0	0
Nº puntos en riesgo	0	0	0

Afecciones a áreas de importancia medio ambiental

	T10	T100	T500
Nº masas de agua DMA	1	1	1
Nº captaciones aguas potables	0	0	0
Nº zonas recreativas	0	0	0
Nº zonas protegidas	0	0	0

Otras afecciones medio ambientales

Característica a valorar	Peso	Caracterización del riesgo			
		T10	T100	T500	Promedio
Población afectada	0.3	2	2	2	2.0
Activ. económicas, superficie	0.15	2	2	5	2.7
Activ. económicas, daños	0.15	3	3	5	3.4
Puntos de importancia	0.2	0	1	1	0.6
Áreas de importancia MA	0.2	0	0	0	0.0
Riesgo global	1	1.35	1.55	2.3	1.6



Observaciones

Demarcación hidrográfica

Código Subtramo

Población

	T10	T100	T500	Otras afecciones significativas a la población
Pob. total municipios en subtramo ARPSI	114	114	941	
Población estimada en zona inundable	14	20	23	

Afección a las principales actividades económicas

Superficies afectadas (ha)	T10	T100	T500	Estimación pérdidas económicas (€)	Total T10	Total T100	Total T500	Riesgo anual
Agrícola-Regadío	28.52	41.66	50.22	Agrícola-Regadío	5,667,740.00	16,280,100.00	20,138,500.00	769,852.00
Agrícola-Secano	0.00	0.00	0.00	Agrícola-Secano	0.00	0.00	0.00	0.00
Total Agrícola	28.52	41.66	50.22	Total Agrícola	5,667,740.00	16,280,100.00	20,138,500.00	769,852.00
Asociada a Urbana	1.91	2.41	2.64	Asociada a Urbana	1,903,960.00	2,563,500.00	3,105,500.00	222,242.00
Urbana Dispersa	0.00	0.00	0.00	Urbana Dispersa	0.00	2,000.00	5,000.00	30.00
Urbana Concentrada	0.05	0.05	0.06	Urbana Concentr.	116,880.00	182,700.00	226,500.00	13,968.00
Total Urbana	1.96	2.47	2.70	Total Urbana	2,020,840.00	2,748,200.00	3,337,000.00	236,240.00
Industrial	0.00	0.00	0.00	Industrial	0.00	0.00	0.00	0.00
Infraestructuras	4.78	7.45	37,123.00	Infraestructuras	7,992,480.00	12,415,800.00	18,561,500.00	960,529.00
Terciario	0.00	0.00	0.00	Terciario	0.00	0.00	0.00	0.00
Infraest. Social	0.00	0.00	0.00	Infraest. Social	0.00	0.00	0.00	0.00
Totales				Totales	15,681,060.00	31,444,100.00	42,037,000.00	1,966,621.00

Demarcación hidrográfica:

Resumen sobre puntos de especial importancia afectados

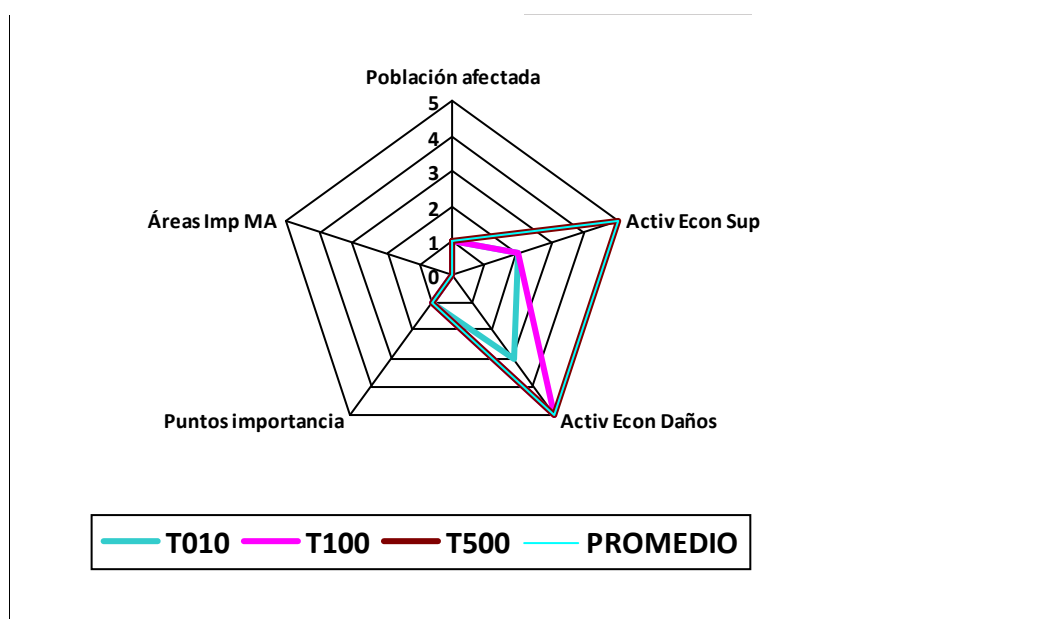
Puntos de interés (en Z.I.)	T10	T100	T500
Nº de industrias IPPC	0	0	0
Nº de EDARs	0	0	0
Nº elementos patrim. cultural	1	1	1
Nº puntos en riesgo	0	0	0

Afecciones a áreas de importancia medio ambiental

	T10	T100	T500
Nº masas de agua DMA	1	1	1
Nº captaciones aguas potables	0	0	0
Nº zonas recreativas	0	0	0
Nº zonas protegidas	0	0	0

Otras afecciones medio ambientales

Característica a valorar	Peso	Caracterización del riesgo			
		T10	T100	T500	Promedio
Población afectada	0.3	1	1	1	1.0
Activ. económicas, superficie	0.15	2	2	5	2.7
Activ. económicas, daños	0.15	3	5	5	4.1
Puntos de importancia	0.2	1	1	1	1.0
Áreas de importancia MA	0.2	0	0	0	0.0
Riesgo global	1	1.25	1.55	2	1.5



Observaciones

Demarcación hidrográfica

Código Subtramo

Población

	T10	T100	T500	Otras afecciones significativas a la población
Pob. total municipios en subtramo ARPSI	993	993	993	
Población estimada en zona inundable	3	3	3	

Afección a las principales actividades económicas

Superficies afectadas (ha)	T10	T100	T500	Estimación pérdidas económicas (€)	Total T10	Total T100	Total T500	Riesgo anual
Agrícola-Regadío	5.50	6.16	6.34	Agrícola-Regadío	11,511,160.00	19,406,200.00	23,187,000.00	1,391,552.00
Agrícola-Secano	0.00	0.00	0.00	Agrícola-Secano	0.00	0.00	0.00	0.00
Total Agrícola	5.50	6.16	6.34	Total Agrícola	11,511,160.00	19,406,200.00	23,187,000.00	1,391,552.00
Asociada a Urbana	0.00	0.00	0.00	Asociada a Urbana	0.00	0.00	0.00	0.00
Urbana Dispersa	0.00	0.00	0.00	Urbana Dispersa	0.00	0.00	0.00	0.00
Urbana Concentrada	0.00	0.00	0.00	Urbana Concentr.	0.00	0.00	0.00	0.00
Total Urbana	0.00	0.00	0.00	Total Urbana	0.00	0.00	0.00	0.00
Industrial	0.00	0.00	0.00	Industrial	0.00	0.00	0.00	0.00
Infraestructuras	0.00	0.00	0.00	Infraestructuras	0.00	0.00	0.00	0.00
Terciario	0.00	0.00	0.00	Terciario	0.00	0.00	0.00	0.00
Infraest. Social	0.00	0.00	0.00	Infraest. Social	0.00	0.00	0.00	0.00
Totales				Totales	11,511,160.00	19,406,200.00	23,187,000.00	1,391,552.00

Demarcación hidrográfica:

Resumen sobre puntos de especial importancia afectados

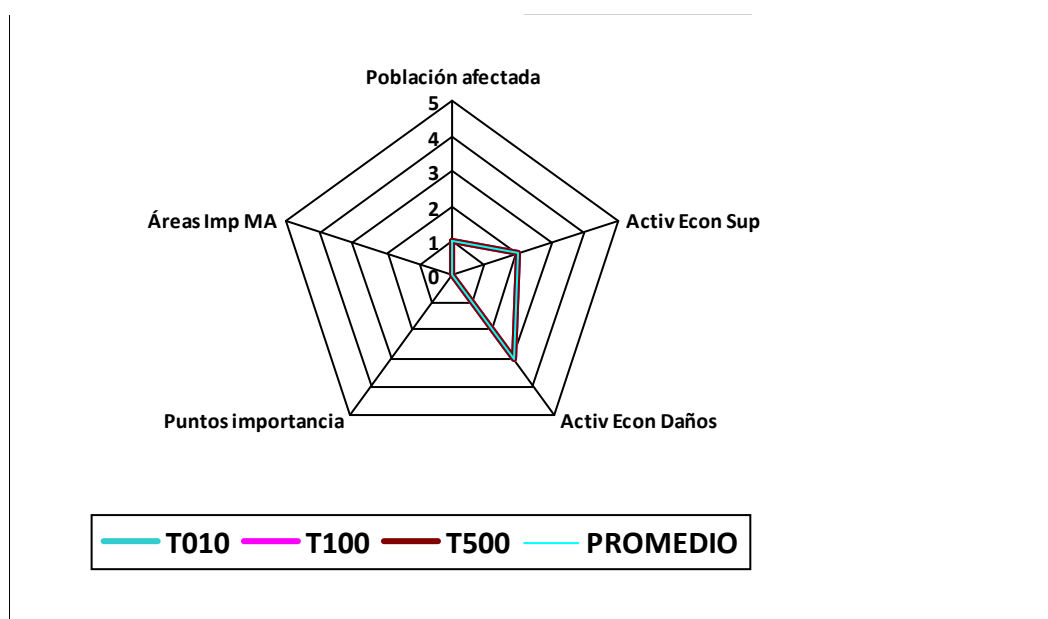
Puntos de interés (en Z.I.)	T10	T100	T500
Nº de industrias IPPC	0	0	0
Nº de EDARs	0	0	0
Nº elementos patrim. cultural	0	0	0
Nº puntos en riesgo	0	0	0

Afecciones a áreas de importancia medio ambiental

	T10	T100	T500
Nº masas de agua DMA	1	1	1
Nº captaciones aguas potables	0	0	0
Nº zonas recreativas	0	0	0
Nº zonas protegidas	0	0	0

Otras afecciones medio ambientales

Característica a valorar	Peso	Caracterización del riesgo			
		T10	T100	T500	Promedio
Población afectada	0.3	1	1	1	1.0
Activ. económicas, superficie	0.15	2	2	2	2.0
Activ. económicas, daños	0.15	3	3	3	3.0
Puntos de importancia	0.2	0	0	0	0.0
Áreas de importancia MA	0.2	0	0	0	0.0
Riesgo global	1	1.05	1.05	1.05	1.1



Observaciones

Demarcación hidrográfica

Código Subtramo

Población

	T10	T100	T500	Otras afecciones significativas a la población
Pob. total municipios en subtramo ARPSI	952	952	952	
Población estimada en zona inundable	10	11	12	

Afección a las principales actividades económicas

Superficies afectadas (ha)	T10	T100	T500	Estimación pérdidas económicas (€)	Total T10	Total T100	Total T500	Riesgo anual
Agrícola-Regadío	9.92	13.72	15.45	Agrícola-Regadío	2,052,030.00	3,223,200.00	4,027,000.00	245,489.00
Agrícola-Secano	0.00	0.00	0.00	Agrícola-Secano	0.00	0.00	0.00	0.00
Total Agrícola	9.92	13.72	15.45	Total Agrícola	2,052,030.00	3,223,200.00	4,027,000.00	245,489.00
Asociada a Urbana	0.98	1.30	1.46	Asociada a Urbana	970,870.00	1,959,700.00	2,348,500.00	121,381.00
Urbana Dispersa	0.03	0.04	0.04	Urbana Dispersa	109,010.00	156,200.00	174,000.00	12,811.00
Urbana Concentrada	0.10	0.17	0.23	Urbana Concentr.	347,510.00	633,500.00	834,500.00	42,755.00
Total Urbana	1.11	1.51	1.73	Total Urbana	1,427,390.00	2,749,400.00	3,357,000.00	176,947.00
Industrial	0.00	0.00	0.00	Industrial	0.00	0.00	0.00	0.00
Infraestructuras	0.00	0.00	0.00	Infraestructuras	0.00	0.00	0.00	0.00
Terciario	0.00	0.00	0.00	Terciario	0.00	0.00	0.00	0.00
Infraest. Social	0.00	0.00	0.00	Infraest. Social	0.00	0.00	0.00	0.00
Totales				Totales	3,479,420.00	5,972,600.00	7,384,000.00	422,436.00

Demarcación hidrográfica:

Resumen sobre puntos de especial importancia afectados

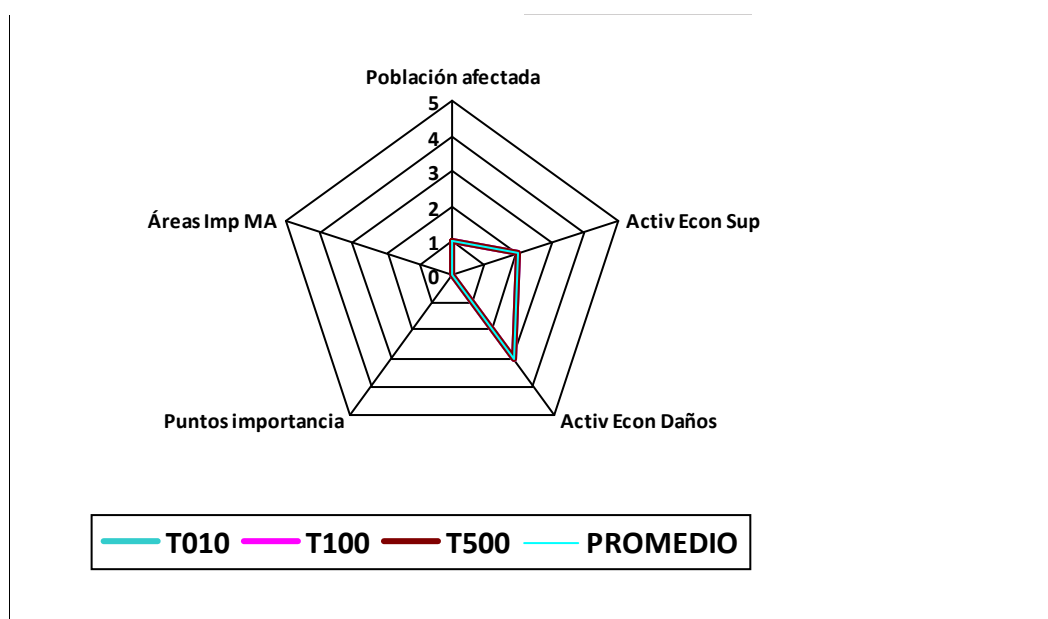
Puntos de interés (en Z.I.)	T10	T100	T500
Nº de industrias IPPC	0	0	0
Nº de EDARs	0	0	0
Nº elementos patrim. cultural	0	0	0
Nº puntos en riesgo	0	0	0

Afecciones a áreas de importancia medio ambiental

	T10	T100	T500
Nº masas de agua DMA	1	1	1
Nº captaciones aguas potables	0	0	0
Nº zonas recreativas	0	0	0
Nº zonas protegidas	0	0	0

Otras afecciones medio ambientales

Característica a valorar	Peso	Caracterización del riesgo			
		T10	T100	T500	Promedio
Población afectada	0.3	1	1	1	1.0
Activ. económicas, superficie	0.15	2	2	2	2.0
Activ. económicas, daños	0.15	3	3	3	3.0
Puntos de importancia	0.2	0	0	0	0.0
Áreas de importancia MA	0.2	0	0	0	0.0
Riesgo global	1	1.05	1.05	1.05	1.1



Observaciones

Demarcación hidrográfica

Código Subtramo

Población

	T10	T100	T500	Otras afecciones significativas a la población
Pob. total municipios en subtramo ARPSI	1698	1698	1698	
Población estimada en zona inundable	30	35	39	

Afección a las principales actividades económicas

Superficies afectadas (ha)	T10	T100	T500	Estimación pérdidas económicas (€)	Total T10	Total T100	Total T500	Riesgo anual
Agrícola-Regadío	34.02	40.71	45.45	Agrícola-Regadío	3,424,480.00	4,565,300.00	5,238,000.00	398,577.00
Agrícola-Secano	0.00	0.00	0.00	Agrícola-Secano	0.00	0.00	0.00	0.00
Total Agrícola	34.02	40.71	45.45	Total Agrícola	3,424,480.00	4,565,300.00	5,238,000.00	398,577.00
Asociada a Urbana	2.80	4.59	5.55	Asociada a Urbana	2,931,500.00	4,895,800.00	6,428,500.00	354,965.00
Urbana Dispersa	0.01	0.07	0.09	Urbana Dispersa	26,550.00	107,900.00	168,000.00	4,070.00
Urbana Concentrada	0.43	1.06	1.38	Urbana Concentr.	1,143,180.00	2,915,600.00	3,979,500.00	151,433.00
Total Urbana	3.24	5.72	7.02	Total Urbana	4,101,230.00	7,919,300.00	10,576,000.00	510,468.00
Industrial	0.02	0.03	0.66	Industrial	42,490.00	124,200.00	2,042,500.00	9,576.00
Infraestructuras	0.39	0.57	3,651.00	Infraestructuras	698,270.00	1,414,700.00	1,825,500.00	87,625.00
Terciario	0.00	0.00	0.00	Terciario	0.00	0.00	0.00	0.00
Infraest. Social	0.00	0.00	0.00	Infraest. Social	0.00	0.00	0.00	0.00
Totales				Totales	8,266,470.00	14,023,500.00	19,682,000.00	1,006,246.00

Demarcación hidrográfica:

Resumen sobre puntos de especial importancia afectados

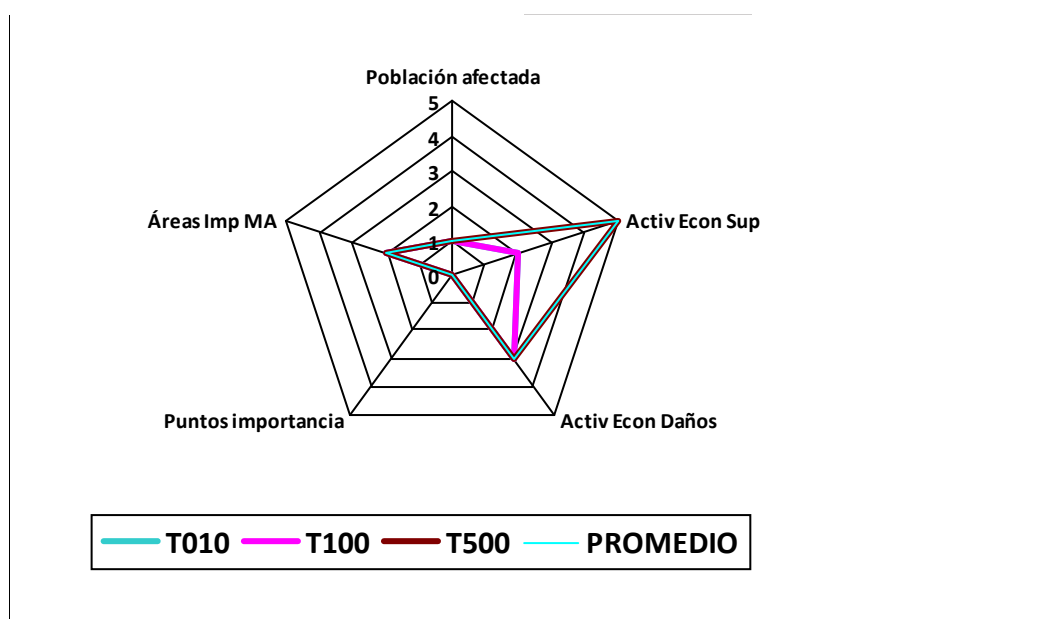
Puntos de interés (en Z.I.)	T10	T100	T500
Nº de industrias IPPC	0	0	0
Nº de EDARs	0	0	0
Nº elementos patrim. cultural	0	0	0
Nº puntos en riesgo	0	0	0

Afecciones a áreas de importancia medio ambiental

	T10	T100	T500
Nº masas de agua DMA	1	1	1
Nº captaciones aguas potables	3	3	3
Nº zonas recreativas	0	0	0
Nº zonas protegidas	2	2	2

Otras afecciones medio ambientales

Característica a valorar	Peso	Caracterización del riesgo			
		T10	T100	T500	Promedio
Población afectada	0.3	1	1	1	1.0
Activ. económicas, superficie	0.15	2	2	5	2.7
Activ. económicas, daños	0.15	3	3	3	3.0
Puntos de importancia	0.2	0	0	0	0.0
Áreas de importancia MA	0.2	2	2	2	2.0
Riesgo global	1	1.45	1.45	1.9	1.6



Observaciones

Demarcación hidrográfica

Código Subtramo

Población

	T10	T100	T500	Otras afecciones significativas a la población
Pob. total municipios en subtramo ARPSI	1689	1689	1689	
Población estimada en zona inundable	49	105	105	

Afección a las principales actividades económicas

Superficies afectadas (ha)	T10	T100	T500	Estimación pérdidas económicas (€)	Total T10	Total T100	Total T500	Riesgo anual
Agrícola-Regadío	17.32	61.34	61.34	Agrícola-Regadío	904,390.00	3,911,510.00	4,760,000.00	139,074.10
Agrícola-Secano	0.00	0.00	0.00	Agrícola-Secano	0.00	0.00	0.00	0.00
Total Agrícola	17.32	61.34	61.34	Total Agrícola	904,390.00	3,911,510.00	4,760,000.00	139,074.10
Asociada a Urbana	2.58	6.58	6.59	Asociada a Urbana	884,250.00	3,821,500.00	3,875,700.00	134,391.40
Urbana Dispersa	0.13	0.23	0.23	Urbana Dispersa	143,280.00	662,000.00	668,400.00	22,284.80
Urbana Concentrada	0.42	1.49	1.49	Urbana Concentr.	735,580.00	4,245,500.00	4,307,600.00	124,628.20
Total Urbana	3.12	8.29	8.30	Total Urbana	1,763,110.00	8,729,000.00	8,851,700.00	281,304.40
Industrial	0.00	0.00	0.00	Industrial	0.00	0.00	0.00	0.00
Infraestructuras	0.25	0.36	714.00	Infraestructuras	111,700.00	357,000.00	362,800.00	15,465.60
Terciario	0.00	0.00	0.00	Terciario	0.00	0.00	0.00	0.00
Infraest. Social	0.00	0.00	0.00	Infraest. Social	0.00	0.00	0.00	0.00
Totales				Totales	2,779,200.00	12,997,510.00	13,974,500.00	435,844.10

Demarcación hidrográfica:

Resumen sobre puntos de especial importancia afectados

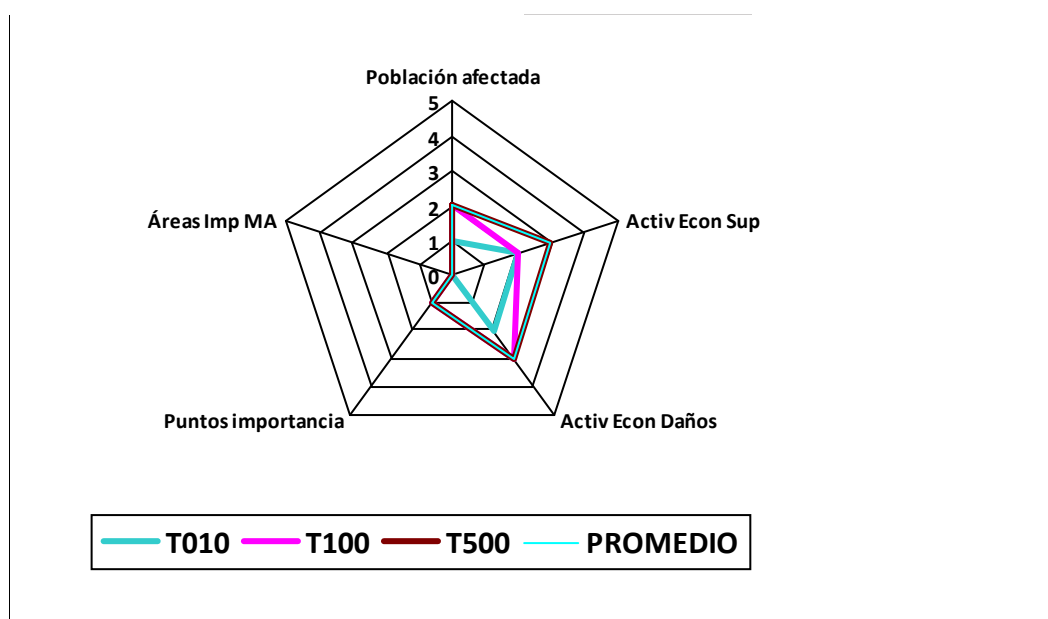
Puntos de interés (en Z.I.)	T10	T100	T500
Nº de industrias IPPC	0	0	0
Nº de EDARs	0	0	0
Nº elementos patrim. cultural	0	1	1
Nº puntos en riesgo	0	0	0

Afecciones a áreas de importancia medio ambiental

	T10	T100	T500
Nº masas de agua DMA	1	1	1
Nº captaciones aguas potables	0	0	0
Nº zonas recreativas	0	0	0
Nº zonas protegidas	0	0	0

Otras afecciones medio ambientales

Característica a valorar	Peso	Caracterización del riesgo			
		T10	T100	T500	Promedio
Población afectada	0.3	1	2	2	1.6
Activ. económicas, superficie	0.15	2	2	3	2.2
Activ. económicas, daños	0.15	2	3	3	2.6
Puntos de importancia	0.2	0	1	1	0.6
Áreas de importancia MA	0.2	0	0	0	0.0
Riesgo global	1	0.9	1.55	1.7	1.3



Observaciones

Demarcación hidrográfica

Código Subtramo

Población

	T10	T100	T500	Otras afecciones significativas a la población
Pob. total municipios en subtramo ARPSI	2540	2540	2540	
Población estimada en zona inundable	5	9	10	

Afección a las principales actividades económicas

Superficies afectadas (ha)	T10	T100	T500	Estimación pérdidas económicas (€)	Total T10	Total T100	Total T500	Riesgo anual
Agrícola-Regadío	12.74	23.70	25.23	Agrícola-Regadío	2,398,540.00	8,017,700.00	11,255,500.00	342,542.00
Agrícola-Secano	0.00	0.00	0.00	Agrícola-Secano	0.00	0.00	0.00	0.00
Total Agrícola	12.74	23.70	25.23	Total Agrícola	2,398,540.00	8,017,700.00	11,255,500.00	342,542.00
Asociada a Urbana	0.00	0.00	0.00	Asociada a Urbana	0.00	0.00	0.00	0.00
Urbana Dispersa	0.00	0.05	0.08	Urbana Dispersa	0.00	108,700.00	284,000.00	1,655.00
Urbana Concentrada	0.00	0.00	0.00	Urbana Concentr.	0.00	0.00	0.00	0.00
Total Urbana	0.00	0.05	0.08	Total Urbana	0.00	108,700.00	284,000.00	1,655.00
Industrial	0.04	0.30	0.34	Industrial	56,480.00	880,500.00	1,427,000.00	17,307.00
Infraestructuras	0.00	0.00	0.00	Infraestructuras	0.00	0.00	0.00	0.00
Terciario	2.09	3.98	4.12	Terciario	1,244,480.00	5,308,800.00	6,641,000.00	190,818.00
Infraest. Social	0.00	0.00	0.00	Infraest. Social	0.00	0.00	0.00	0.00
Totales				Totales	3,699,500.00	14,315,700.00	19,607,500.00	552,322.00

Demarcación hidrográfica:

Resumen sobre puntos de especial importancia afectados

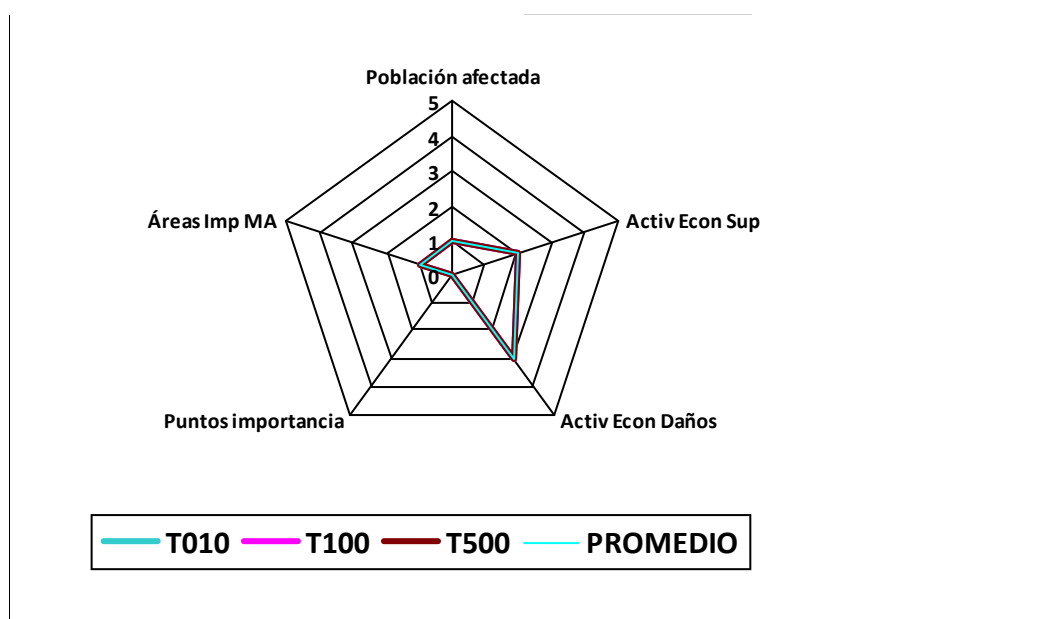
Puntos de interés (en Z.I.)	T10	T100	T500
Nº de industrias IPPC	0	0	0
Nº de EDARs	0	0	0
Nº elementos patrim. cultural	0	0	0
Nº puntos en riesgo	0	0	0

Afecciones a áreas de importancia medio ambiental

	T10	T100	T500
Nº masas de agua DMA	1	1	1
Nº captaciones aguas potables	1	1	1
Nº zonas recreativas	0	0	0
Nº zonas protegidas	1	1	1

Otras afecciones medio ambientales

Característica a valorar	Peso	Caracterización del riesgo			
		T10	T100	T500	Promedio
Población afectada	0.3	1	1	1	1.0
Activ. económicas, superficie	0.15	2	2	2	2.0
Activ. económicas, daños	0.15	3	3	3	3.0
Puntos de importancia	0.2	0	0	0	0.0
Áreas de importancia MA	0.2	1	1	1	1.0
Riesgo global	1	1.25	1.25	1.25	1.3



Observaciones

Demarcación hidrográfica

Código Subtramo

Población

	T10	T100	T500	Otras afecciones significativas a la población
Pob. total municipios en subtramo ARPSI	1192	1192	1192	
Población estimada en zona inundable	0	1	1	

Afección a las principales actividades económicas

Superficies afectadas (ha)	T10	T100	T500	Estimación pérdidas económicas (€)	Total T10	Total T100	Total T500	Riesgo anual
Agrícola-Regadío	4.55	5.60	5.96	Agrícola-Regadío	2,286,090.00	3,306,400.00	3,703,500.00	269,080.00
Agrícola-Secano	0.00	0.00	0.00	Agrícola-Secano	0.00	0.00	0.00	0.00
Total Agrícola	4.55	5.60	5.96	Total Agrícola	2,286,090.00	3,306,400.00	3,703,500.00	269,080.00
Asociada a Urbana	0.68	1.90	2.19	Asociada a Urbana	437,520.00	1,242,600.00	1,748,500.00	59,675.00
Urbana Dispersa	0.00	0.00	0.00	Urbana Dispersa	0.00	0.00	0.00	0.00
Urbana Concentrada	0.29	1.08	1.26	Urbana Concentr.	881,790.00	3,428,100.00	5,301,500.00	133,063.00
Total Urbana	0.96	2.98	3.45	Total Urbana	1,319,310.00	4,670,700.00	7,050,000.00	192,738.00
Industrial	0.00	0.00	0.00	Industrial	0.00	0.00	0.00	0.00
Infraestructuras	0.24	0.93	5,596.00	Infraestructuras	791,590.00	1,876,600.00	2,798,000.00	103,521.00
Terciario	0.00	0.00	0.00	Terciario	0.00	0.00	0.00	0.00
Infraest. Social	1.29	1.35	1.36	Infraest. Social	1,297,210.00	2,499,800.00	2,683,500.00	160,086.00
Totales				Totales	5,694,200.00	12,353,500.00	16,235,000.00	725,425.00

Demarcación hidrográfica:

Resumen sobre puntos de especial importancia afectados

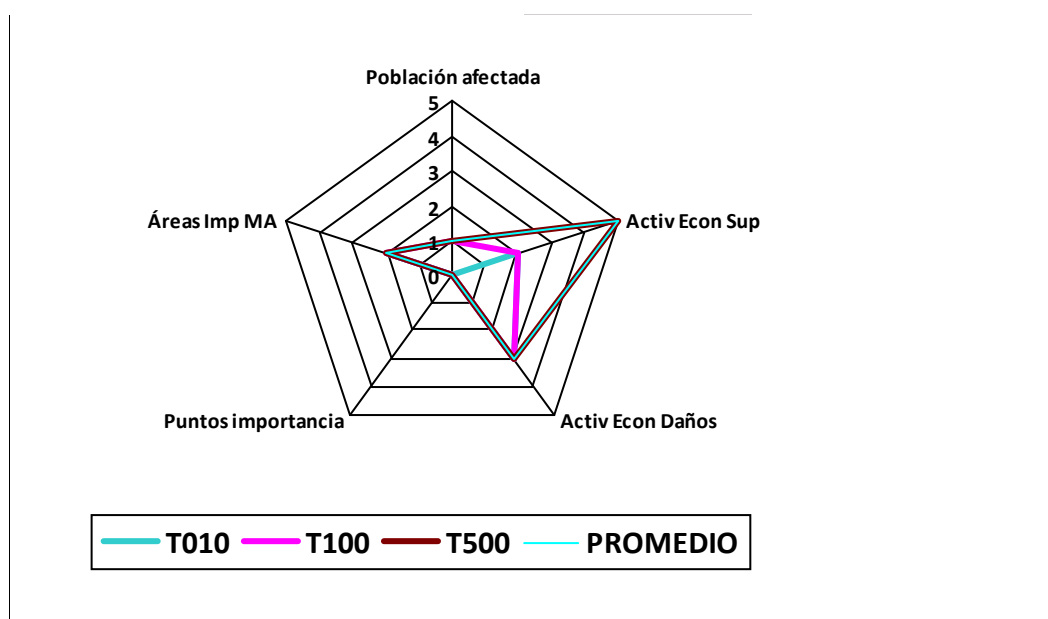
Puntos de interés (en Z.I.)	T10	T100	T500
Nº de industrias IPPC	0	0	0
Nº de EDARs	0	0	0
Nº elementos patrim. cultural	0	0	0
Nº puntos en riesgo	0	0	0

Afecciones a áreas de importancia medio ambiental

	T10	T100	T500
Nº masas de agua DMA	1	1	1
Nº captaciones aguas potables	3	3	3
Nº zonas recreativas	0	0	0
Nº zonas protegidas	2	2	2

Otras afecciones medio ambientales

Característica a valorar	Peso	Caracterización del riesgo			
		T10	T100	T500	Promedio
Población afectada	0.3	0	1	1	0.6
Activ. económicas, superficie	0.15	2	2	5	2.7
Activ. económicas, daños	0.15	3	3	3	3.0
Puntos de importancia	0.2	0	0	0	0.0
Áreas de importancia MA	0.2	2	2	2	2.0
Riesgo global	1	1.15	1.45	1.9	1.4



Observaciones

Demarcación hidrográfica: **EBRO**

Código Subtramo: **ES091_ARPS_ASG-04**

Población

	T10	T100	T500	Otras afecciones significativas a la población
Pob. total municipios en subtramo ARPSI	1537	1537	1537	
Población estimada en zona inundable	2	3	3	

Afección a las principales actividades económicas

Superficies afectadas (ha)	T10	T100	T500	Estimación pérdidas económicas (€)	Total T10	Total T100	Total T500	Riesgo anual
Agrícola-Regadío	5.92	7.31	7.52	Agrícola-Regadío	493,770.00	1,197,000.00	1,313,500.00	63,974.00
Agrícola-Secano	0.00	0.00	0.00	Agrícola-Secano	0.00	0.00	0.00	0.00
Total Agrícola	5.92	7.31	7.52	Total Agrícola	493,770.00	1,197,000.00	1,313,500.00	63,974.00
Asociada a Urbana	0.00	0.00	0.00	Asociada a Urbana	0.00	0.00	0.00	0.00
Urbana Dispersa	0.00	0.00	0.00	Urbana Dispersa	0.00	0.00	0.00	0.00
Urbana Concentrada	0.00	0.00	0.00	Urbana Concentr.	0.00	0.00	0.00	0.00
Total Urbana	0.00	0.00	0.00	Total Urbana	0.00	0.00	0.00	0.00
Industrial	0.00	0.00	0.00	Industrial	0.00	0.00	0.00	0.00
Infraestructuras	0.02	0.09	3,737.00	Infraestructuras	393,200.00	814,500.00	1,868,500.00	51,202.00
Terciario	0.00	0.00	0.00	Terciario	0.00	0.00	0.00	0.00
Infraest. Social	0.00	0.00	0.00	Infraest. Social	0.00	0.00	0.00	0.00
Totales				Totales	886,970.00	2,011,500.00	3,182,000.00	115,176.00

Demarcación hidrográfica:

Resumen sobre puntos de especial importancia afectados

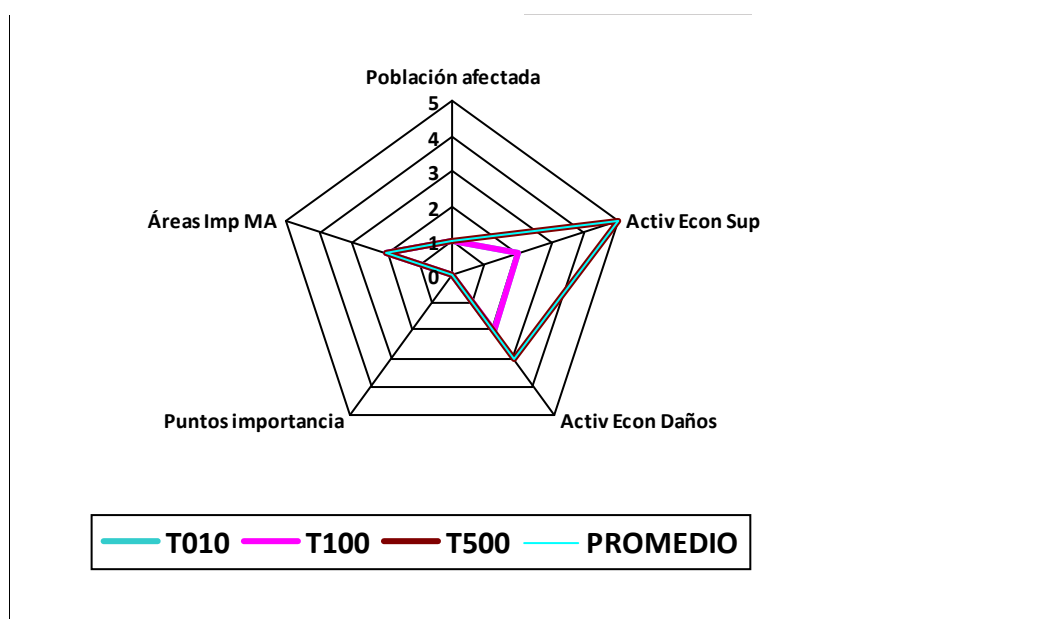
Puntos de interés (en Z.I.)	T10	T100	T500
Nº de industrias IPPC	0	0	0
Nº de EDARs	0	0	0
Nº elementos patrim. cultural	0	0	0
Nº puntos en riesgo	0	0	0

Afecciones a áreas de importancia medio ambiental

	T10	T100	T500
Nº masas de agua DMA	1	1	1
Nº captaciones aguas potables	4	4	4
Nº zonas recreativas	0	0	0
Nº zonas protegidas	0	0	0

Otras afecciones medio ambientales

Característica a valorar	Peso	Caracterización del riesgo			
		T10	T100	T500	Promedio
Población afectada	0.3	1	1	1	1.0
Activ. económicas, superficie	0.15	2	2	5	2.7
Activ. económicas, daños	0.15	2	2	3	2.2
Puntos de importancia	0.2	0	0	0	0.0
Áreas de importancia MA	0.2	2	2	2	2.0
Riesgo global	1	1.3	1.3	1.9	1.4



Observaciones

Demarcación hidrográfica

Código Subtramo

Población

	T10	T100	T500	Otras afecciones significativas a la población
Pob. total municipios en subtramo ARPSI	14562	14562	14562	
Población estimada en zona inundable	235	601	665	

Afección a las principales actividades económicas

Superficies afectadas (ha)	T10	T100	T500	Estimación pérdidas económicas (€)	Total T10	Total T100	Total T500	Riesgo anual
Agrícola-Regadío	28.05	133.83	168.88	Agrícola-Regadío	3,240,400.00	23,466,600.00	36,724,500.00	632,155.00
Agrícola-Secano	0.00	0.00	0.00	Agrícola-Secano	0.00	0.00	0.00	0.00
Total Agrícola	28.05	133.83	168.88	Total Agrícola	3,240,400.00	23,466,600.00	36,724,500.00	632,155.00
Asociada a Urbana	1.64	3.26	4.93	Asociada a Urbana	804,200.00	2,980,500.00	4,216,500.00	118,658.00
Urbana Dispersa	0.04	0.59	0.75	Urbana Dispersa	92,430.00	1,981,100.00	2,961,000.00	34,976.00
Urbana Concentrada	0.17	0.64	1.22	Urbana Concentr.	410,220.00	2,260,600.00	4,861,000.00	73,350.00
Total Urbana	1.84	4.49	6.90	Total Urbana	1,306,850.00	7,222,200.00	12,038,500.00	226,984.00
Industrial	0.00	0.83	1.49	Industrial	0.00	2,328,700.00	6,483,000.00	36,253.00
Infraestructuras	2.27	8.19	42,727.00	Infraestructuras	9,113,470.00	13,542,500.00	21,363,500.00	1,089,499.00
Terciario	0.00	0.18	0.61	Terciario	0.00	215,200.00	972,500.00	4,097.00
Infraest. Social	3.94	5.48	6.38	Infraest. Social	3,900,500.00	6,115,000.00	7,612,000.00	466,424.00
Totales				Totales	17,561,220.00	52,890,200.00	85,194,000.00	2,455,412.00

Demarcación hidrográfica:

Resumen sobre puntos de especial importancia afectados

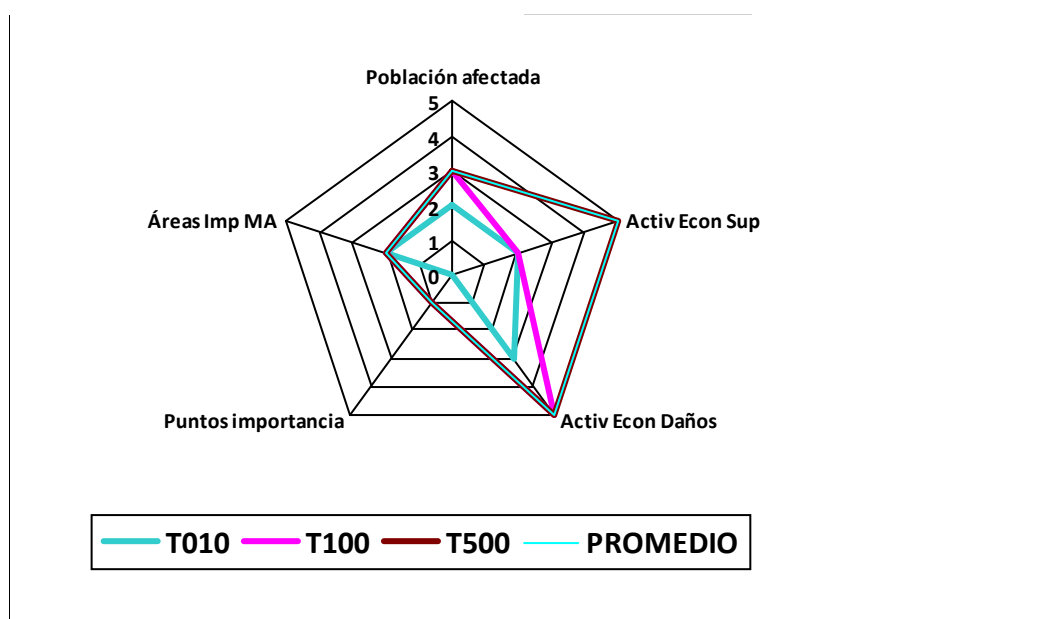
Puntos de interés (en Z.I.)	T10	T100	T500
Nº de industrias IPPC	0	0	0
Nº de EDARs	0	1	1
Nº elementos patrim. cultural	0	0	0
Nº puntos en riesgo	0	0	0

Afecciones a áreas de importancia medio ambiental

	T10	T100	T500
Nº masas de agua DMA	5	5	5
Nº captaciones aguas potables	1	1	1
Nº zonas recreativas	0	0	0
Nº zonas protegidas	0	0	0

Otras afecciones medio ambientales

Característica a valorar	Peso	Caracterización del riesgo			
		T10	T100	T500	Promedio
Población afectada	0.3	2	3	3	2.6
Activ. económicas, superficie	0.15	2	2	5	2.7
Activ. económicas, daños	0.15	3	5	5	4.1
Puntos de importancia	0.2	0	1	1	0.6
Áreas de importancia MA	0.2	2	2	2	2.0
Riesgo global	1	1.75	2.55	3	2.3



Observaciones

Demarcación hidrográfica

Código Subtramo

Población

	T10	T100	T500	Otras afecciones significativas a la población
Pob. total municipios en subtramo ARPSI	2953	2953	2953	
Población estimada en zona inundable	65	189	288	

Afección a las principales actividades económicas

Superficies afectadas (ha)	T10	T100	T500	Estimación pérdidas económicas (€)	Total T10	Total T100	Total T500	Riesgo anual
Agrícola-Regadío	124.25	143.16	155.70	Agrícola-Regadío	20,759,000.00	27,813,700.00	31,534,500.00	2,417,106.00
Agrícola-Secano	0.00	0.00	0.00	Agrícola-Secano	0.00	0.00	0.00	0.00
Total Agrícola	124.25	143.16	155.70	Total Agrícola	20,759,000.00	27,813,700.00	31,534,500.00	2,417,106.00
Asociada a Urbana	0.43	0.99	2.73	Asociada a Urbana	199,260.00	819,200.00	2,440,500.00	32,999.00
Urbana Dispersa	0.10	0.14	0.22	Urbana Dispersa	263,930.00	549,400.00	949,500.00	33,786.00
Urbana Concentrada	0.17	0.51	2.18	Urbana Concentr.	571,070.00	1,834,500.00	7,064,000.00	89,580.00
Total Urbana	0.70	1.65	5.13	Total Urbana	1,034,260.00	3,203,100.00	10,454,000.00	156,365.00
Industrial	0.19	0.93	1.22	Industrial	322,100.00	4,574,600.00	6,521,500.00	90,999.00
Infraestructuras	0.95	1.50	10,606.00	Infraestructuras	547,270.00	1,811,400.00	5,303,000.00	83,447.00
Terciario	0.00	0.00	0.00	Terciario	0.00	0.00	0.00	0.00
Infraest. Social	0.02	1.37	1.96	Infraest. Social	14,130.00	833,200.00	2,028,000.00	13,801.00
Totales				Totales	22,676,760.00	38,236,000.00	55,841,000.00	2,761,718.00

Demarcación hidrográfica:

Resumen sobre puntos de especial importancia afectados

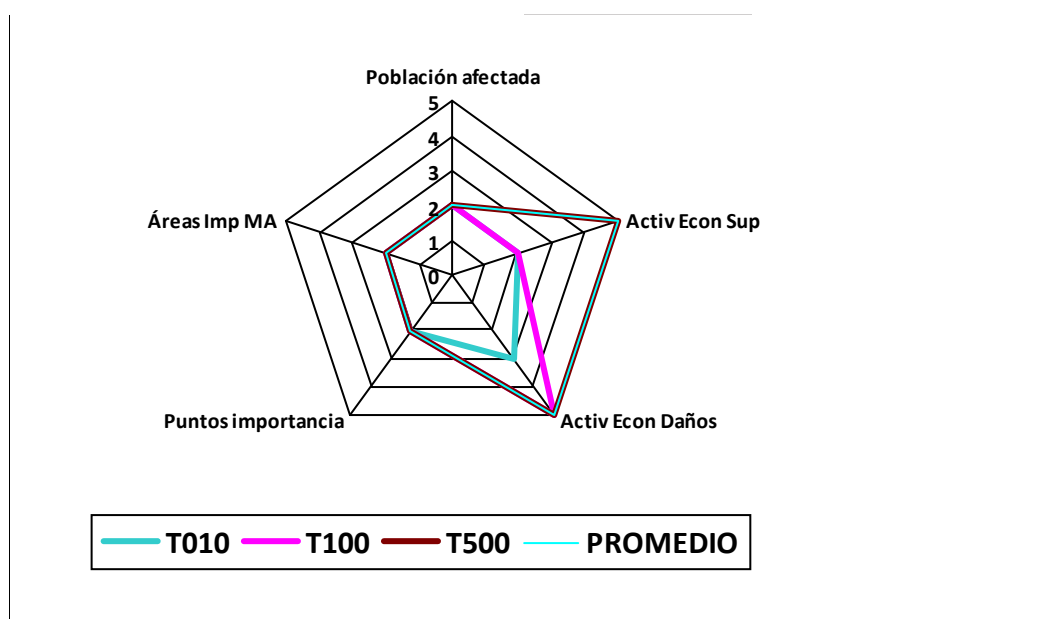
Puntos de interés (en Z.I.)	T10	T100	T500
Nº de industrias IPPC	1	2	2
Nº de EDARs	1	1	1
Nº elementos patrim. cultural	0	0	0
Nº puntos en riesgo	0	0	0

Afecciones a áreas de importancia medio ambiental

	T10	T100	T500
Nº masas de agua DMA	3	3	3
Nº captaciones aguas potables	1	1	1
Nº zonas recreativas	0	0	0
Nº zonas protegidas	2	2	2

Otras afecciones medio ambientales

Característica a valorar	Peso	Caracterización del riesgo			
		T10	T100	T500	Promedio
Población afectada	0.3	2	2	2	2.0
Activ. económicas, superficie	0.15	2	2	5	2.7
Activ. económicas, daños	0.15	3	5	5	4.1
Puntos de importancia	0.2	2	2	2	2.0
Áreas de importancia MA	0.2	2	2	2	2.0
Riesgo global	1	2.15	2.45	2.9	2.4



Observaciones

Demarcación hidrográfica: EBRO

Código Subtramo: ES091_ARPS_ASG-07

Población

	T10	T100	T500	Otras afecciones significativas a la población
Pob. total municipios en subtramo ARPSI	134	134	134	
Población estimada en zona inundable	1	2	2	

Afección a las principales actividades económicas

Superficies afectadas (ha)	T10	T100	T500	Estimación pérdidas económicas (€)	Total T10	Total T100	Total T500	Riesgo anual
Agrícola-Regadío	0.72	3.24	6.92	Agrícola-Regadío	201,180.00	1,171,600.00	2,730,500.00	37,295.00
Agrícola-Secano	0.00	0.00	0.00	Agrícola-Secano	0.00	0.00	0.00	0.00
Total Agrícola	0.72	3.24	6.92	Total Agrícola	201,180.00	1,171,600.00	2,730,500.00	37,295.00
Asociada a Urbana	0.05	0.13	0.46	Asociada a Urbana	25,570.00	63,200.00	226,500.00	3,642.00
Urbana Dispersa	0.02	0.08	0.13	Urbana Dispersa	86,190.00	409,600.00	678,000.00	14,071.00
Urbana Concentrada	0.00	0.01	0.02	Urbana Concentr.	1,090.00	66,500.00	136,500.00	1,047.00
Total Urbana	0.06	0.22	0.62	Total Urbana	112,850.00	539,300.00	1,041,000.00	18,760.00
Industrial	0.00	0.00	0.00	Industrial	0.00	0.00	0.00	0.00
Infraestructuras	0.00	0.00	0.00	Infraestructuras	0.00	0.00	0.00	0.00
Terciario	0.00	0.00	0.00	Terciario	0.00	0.00	0.00	0.00
Infraest. Social	0.00	0.00	0.00	Infraest. Social	0.00	0.00	0.00	0.00
Totales				Totales	314,030.00	1,710,900.00	3,771,500.00	56,055.00

Demarcación hidrográfica:

Resumen sobre puntos de especial importancia afectados

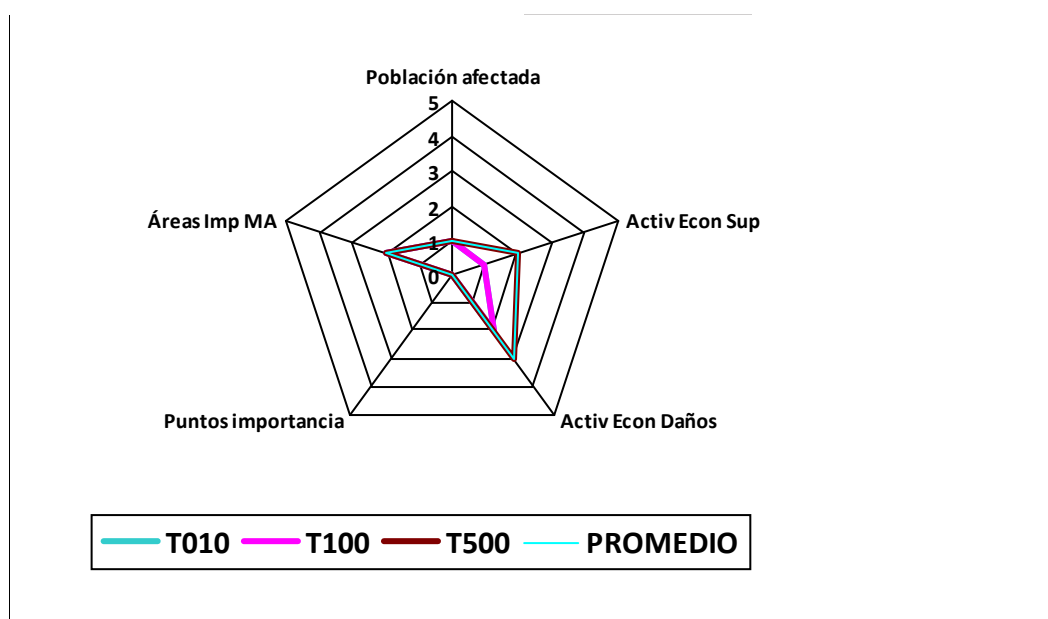
Puntos de interés (en Z.I.)	T10	T100	T500
Nº de industrias IPPC	0	0	0
Nº de EDARs	0	0	0
Nº elementos patrim. cultural	0	0	0
Nº puntos en riesgo	0	0	0

Afecciones a áreas de importancia medio ambiental

	T10	T100	T500
Nº masas de agua DMA	1	1	1
Nº captaciones aguas potables	2	3	2
Nº zonas recreativas	0	0	0
Nº zonas protegidas	2	2	2

Otras afecciones medio ambientales

Característica a valorar	Peso	Caracterización del riesgo			
		T10	T100	T500	Promedio
Población afectada	0.3	1	1	1	1.0
Activ. económicas, superficie	0.15	1	1	2	1.2
Activ. económicas, daños	0.15	2	2	3	2.2
Puntos de importancia	0.2	0	0	0	0.0
Áreas de importancia MA	0.2	2	2	2	2.0
Riesgo global	1	1.15	1.15	1.45	1.2



Observaciones

Demarcación hidrográfica: EBRO

Código Subtramo: ES091_ARPS_ASG-08

Población

	T10	T100	T500	Otras afecciones significativas a la población
Pob. total municipios en subtramo ARPSI	948	948	948	
Población estimada en zona inundable	0	0	0	

Afección a las principales actividades económicas

Superficies afectadas (ha)	T10	T100	T500	Estimación pérdidas económicas (€)	Total T10	Total T100	Total T500	Riesgo anual
Agrícola-Regadío	0.27	0.60	0.80	Agrícola-Regadío	17,520.00	45,400.00	64,000.00	2,334.00
Agrícola-Secano	0.00	0.00	0.00	Agrícola-Secano	0.00	0.00	0.00	0.00
Total Agrícola	0.27	0.60	0.80	Total Agrícola	17,520.00	45,400.00	64,000.00	2,334.00
Asociada a Urbana	0.00	0.00	0.00	Asociada a Urbana	0.00	0.00	0.00	0.00
Urbana Dispersa	0.00	0.01	0.04	Urbana Dispersa	16,980.00	33,200.00	58,500.00	2,147.00
Urbana Concentrada	0.00	0.00	0.00	Urbana Concentr.	0.00	0.00	0.00	0.00
Total Urbana	0.00	0.01	0.04	Total Urbana	16,980.00	33,200.00	58,500.00	2,147.00
Industrial	0.00	0.00	0.00	Industrial	0.00	0.00	0.00	0.00
Infraestructuras	0.38	0.42	1,981.00	Infraestructuras	621,260.00	695,300.00	990,500.00	71,060.00
Terciario	0.00	0.00	0.00	Terciario	0.00	0.00	0.00	0.00
Infraest. Social	0.00	0.00	0.00	Infraest. Social	0.00	0.00	0.00	0.00
Totales				Totales	655,760.00	773,900.00	1,113,000.00	75,541.00

Demarcación hidrográfica:

Resumen sobre puntos de especial importancia afectados

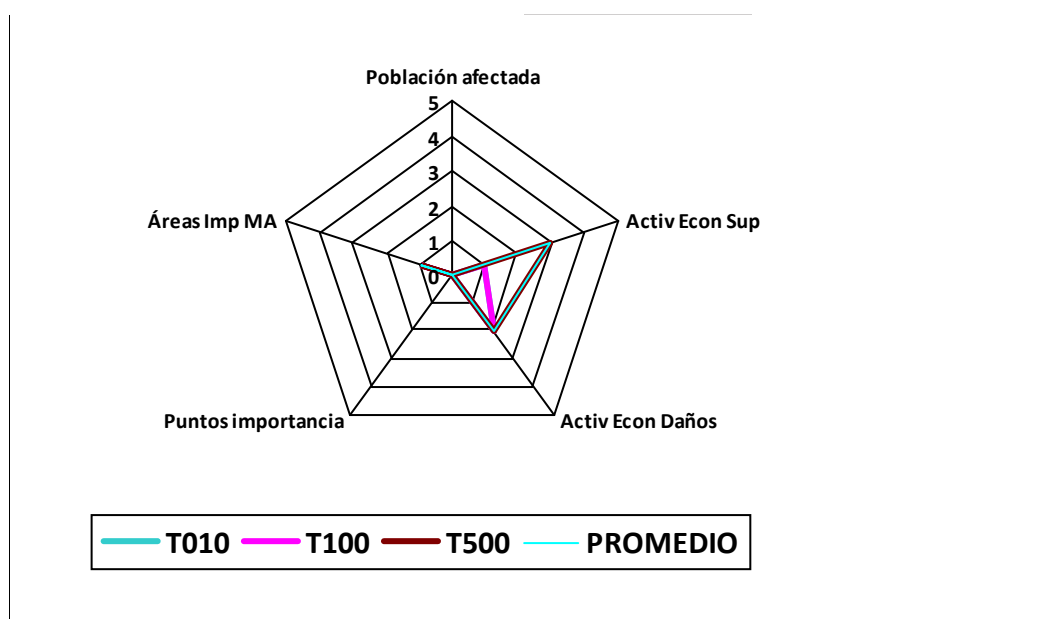
Puntos de interés (en Z.I.)	T10	T100	T500
Nº de industrias IPPC	0	0	0
Nº de EDARs	0	0	0
Nº elementos patrim. cultural	0	0	0
Nº puntos en riesgo	0	0	0

Afecciones a áreas de importancia medio ambiental

	T10	T100	T500
Nº masas de agua DMA	1	1	1
Nº captaciones aguas potables	1	1	1
Nº zonas recreativas	0	0	0
Nº zonas protegidas	0	0	0

Otras afecciones medio ambientales

Característica a valorar	Peso	Caracterización del riesgo			
		T10	T100	T500	Promedio
Población afectada	0.3	0	0	0	0.0
Activ. económicas, superficie	0.15	1	1	3	1.4
Activ. económicas, daños	0.15	2	2	2	2.0
Puntos de importancia	0.2	0	0	0	0.0
Áreas de importancia MA	0.2	1	1	1	1.0
Riesgo global	1	0.65	0.65	0.95	0.7



Observaciones

Demarcación hidrográfica: EBRO

Código Subtramo: ES091_ARPS_ASG-09

Población

	T10	T100	T500	Otras afecciones significativas a la población
Pob. total municipios en subtramo ARPSI	1333	1333	1333	
Población estimada en zona inundable	2	3	3	

Afección a las principales actividades económicas

Superficies afectadas (ha)	T10	T100	T500	Estimación pérdidas económicas (€)	Total T10	Total T100	Total T500	Riesgo anual
Agrícola-Regadío	1.85	3.92	5.64	Agrícola-Regadío	410,110.00	1,103,100.00	1,528,500.00	55,099.00
Agrícola-Secano	0.00	0.00	0.00	Agrícola-Secano	0.00	0.00	0.00	0.00
Total Agrícola	1.85	3.92	5.64	Total Agrícola	410,110.00	1,103,100.00	1,528,500.00	55,099.00
Asociada a Urbana	1.37	3.06	4.01	Asociada a Urbana	756,060.00	2,029,800.00	2,804,500.00	101,513.00
Urbana Dispersa	0.00	0.00	0.01	Urbana Dispersa	0.00	4,100.00	35,500.00	112.00
Urbana Concentrada	0.46	1.59	2.47	Urbana Concentr.	1,296,370.00	5,853,900.00	9,302,500.00	206,781.00
Total Urbana	1.83	4.65	6.49	Total Urbana	2,052,430.00	7,887,800.00	12,142,500.00	308,406.00
Industrial	0.00	0.00	0.00	Industrial	0.00	0.00	0.00	0.00
Infraestructuras	0.03	0.06	377.00	Infraestructuras	58,500.00	88,300.00	188,500.00	7,110.00
Terciario	0.00	0.00	0.00	Terciario	0.00	0.00	0.00	0.00
Infraest. Social	0.04	0.27	0.75	Infraest. Social	17,910.00	172,100.00	412,000.00	4,336.00
Totales				Totales	2,538,950.00	9,251,300.00	14,271,500.00	374,951.00

Demarcación hidrográfica:

Resumen sobre puntos de especial importancia afectados

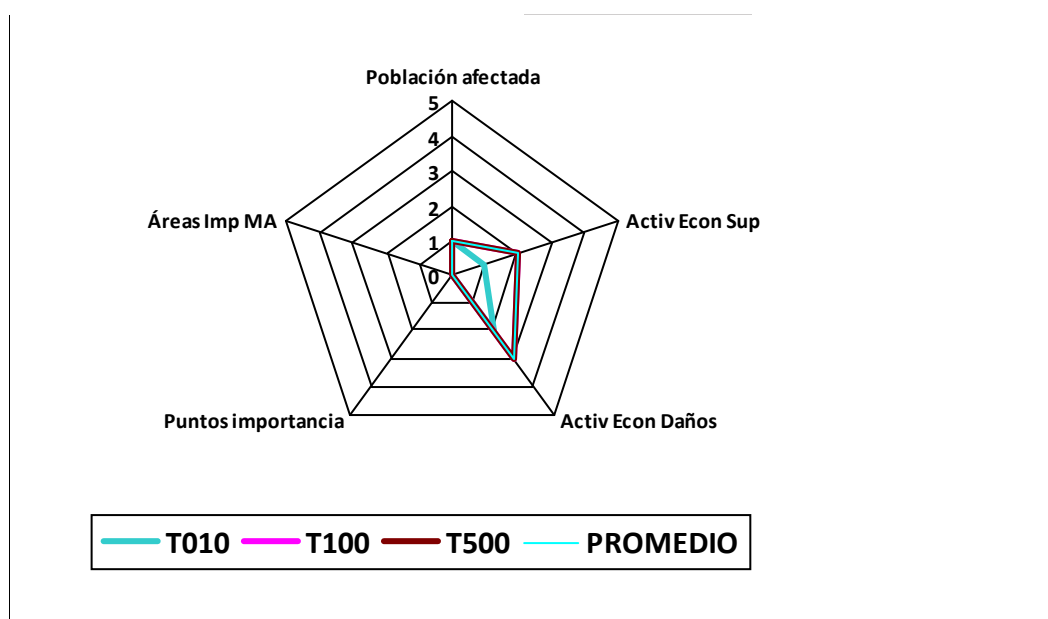
Puntos de interés (en Z.I.)	T10	T100	T500
Nº de industrias IPPC	0	0	0
Nº de EDARs	0	0	0
Nº elementos patrim. cultural	0	0	0
Nº puntos en riesgo	0	0	0

Afecciones a áreas de importancia medio ambiental

	T10	T100	T500
Nº masas de agua DMA	0	0	0
Nº captaciones aguas potables	0	0	0
Nº zonas recreativas	0	0	0
Nº zonas protegidas	0	0	0

Otras afecciones medio ambientales

Característica a valorar	Peso	Caracterización del riesgo			
		T10	T100	T500	Promedio
Población afectada	0.3	1	1	1	1.0
Activ. económicas, superficie	0.15	1	2	2	1.6
Activ. económicas, daños	0.15	2	3	3	2.6
Puntos de importancia	0.2	0	0	0	0.0
Áreas de importancia MA	0.2	0	0	0	0.0
Riesgo global	1	0.75	1.05	1.05	0.9



Observaciones

Demarcación hidrográfica

Código Subtramo

Población

	T10	T100	T500	Otras afecciones significativas a la población
Pob. total municipios en subtramo ARPSI	3759	3759	3759	
Población estimada en zona inundable	3	5	6	

Afección a las principales actividades económicas

Superficies afectadas (ha)	T10	T100	T500	Estimación pérdidas económicas (€)	Total T10	Total T100	Total T500	Riesgo anual
Agrícola-Regadío	4.41	7.58	8.69	Agrícola-Regadío	1,165,230.00	1,856,500.00	2,435,000.00	139,958.00
Agrícola-Secano	0.00	0.00	0.00	Agrícola-Secano	0.00	0.00	0.00	0.00
Total Agrícola	4.41	7.58	8.69	Total Agrícola	1,165,230.00	1,856,500.00	2,435,000.00	139,958.00
Asociada a Urbana	0.00	0.00	0.00	Asociada a Urbana	0.00	0.00	0.00	0.00
Urbana Dispersa	0.00	0.01	0.01	Urbana Dispersa	0.00	19,500.00	26,500.00	248.00
Urbana Concentrada	0.00	0.00	0.00	Urbana Concentr.	0.00	0.00	0.00	0.00
Total Urbana	0.00	0.01	0.01	Total Urbana	0.00	19,500.00	26,500.00	248.00
Industrial	0.00	0.00	0.00	Industrial	0.00	0.00	0.00	0.00
Infraestructuras	0.03	0.04	10,749.00	Infraestructuras	44,620.00	1,874,800.00	5,374,500.00	33,959.00
Terciario	0.00	0.00	0.00	Terciario	0.00	0.00	0.00	0.00
Infraest. Social	0.00	0.00	0.00	Infraest. Social	0.00	0.00	0.00	0.00
Totales				Totales	1,209,850.00	3,750,800.00	7,836,000.00	174,165.00

Demarcación hidrográfica:

Resumen sobre puntos de especial importancia afectados

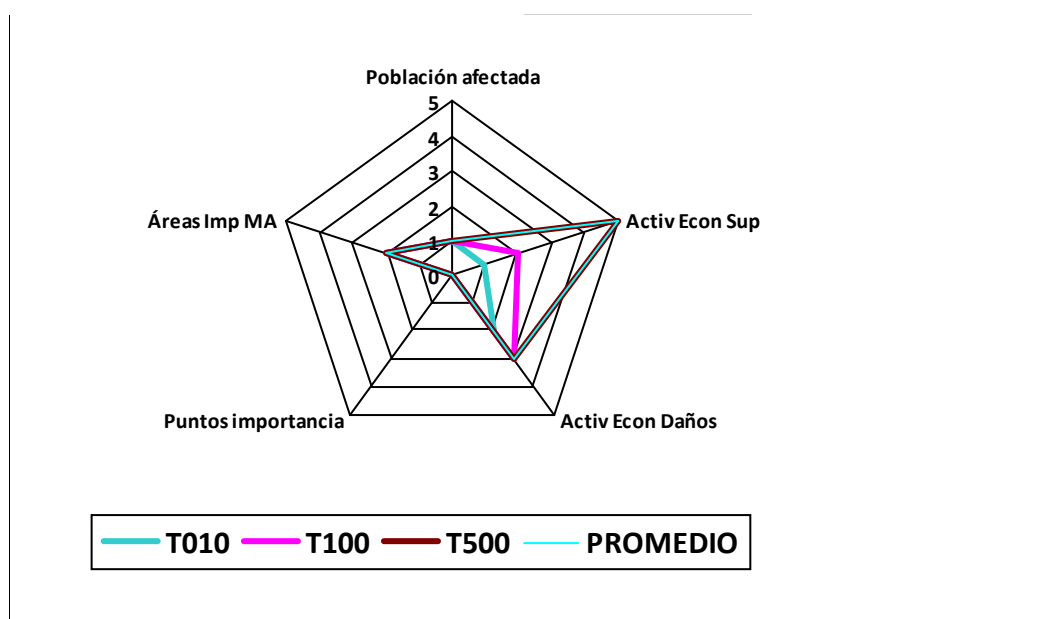
Puntos de interés (en Z.I.)	T10	T100	T500
Nº de industrias IPPC	0	0	0
Nº de EDARs	0	0	0
Nº elementos patrim. cultural	0	0	0
Nº puntos en riesgo	0	0	0

Afecciones a áreas de importancia medio ambiental

	T10	T100	T500
Nº masas de agua DMA	1	1	1
Nº captaciones aguas potables	1	1	1
Nº zonas recreativas	0	0	0
Nº zonas protegidas	2	2	2

Otras afecciones medio ambientales

Característica a valorar	Peso	Caracterización del riesgo			
		T10	T100	T500	Promedio
Población afectada	0.3	1	1	1	1.0
Activ. económicas, superficie	0.15	1	2	5	2.2
Activ. económicas, daños	0.15	2	3	3	2.6
Puntos de importancia	0.2	0	0	0	0.0
Áreas de importancia MA	0.2	2	2	2	2.0
Riesgo global	1	1.15	1.45	1.9	1.4



Observaciones

Demarcación hidrográfica

Código Subtramo

Población

	T10	T100	T500	Otras afecciones significativas a la población
Pob. total municipios en subtramo ARPSI	3759	3759	3759	
Población estimada en zona inundable	0	1	1	

Afección a las principales actividades económicas

Superficies afectadas (ha)	T10	T100	T500	Estimación pérdidas económicas (€)	Total T10	Total T100	Total T500	Riesgo anual
Agrícola-Regadío	2.67	3.80	4.38	Agrícola-Regadío	380,790.00	867,600.00	1,100,500.00	48,956.00
Agrícola-Secano	0.00	0.00	0.00	Agrícola-Secano	0.00	0.00	0.00	0.00
Total Agrícola	2.67	3.80	4.38	Total Agrícola	380,790.00	867,600.00	1,100,500.00	48,956.00
Asociada a Urbana	0.00	0.00	0.00	Asociada a Urbana	0.00	0.00	0.00	0.00
Urbana Dispersa	0.00	0.00	0.00	Urbana Dispersa	0.00	0.00	0.00	0.00
Urbana Concentrada	0.00	0.02	0.03	Urbana Concentr.	0.00	61,300.00	99,500.00	812.00
Total Urbana	0.00	0.02	0.03	Total Urbana	0.00	61,300.00	99,500.00	812.00
Industrial	0.00	0.00	0.00	Industrial	0.00	0.00	0.00	0.00
Infraestructuras	0.00	0.00	0.00	Infraestructuras	0.00	0.00	0.00	0.00
Terciario	0.00	0.00	0.00	Terciario	0.00	0.00	0.00	0.00
Infraest. Social	0.00	0.00	0.00	Infraest. Social	0.00	0.00	0.00	0.00
Totales				Totales	380,790.00	928,900.00	1,200,000.00	49,768.00

Demarcación hidrográfica:

Resumen sobre puntos de especial importancia afectados

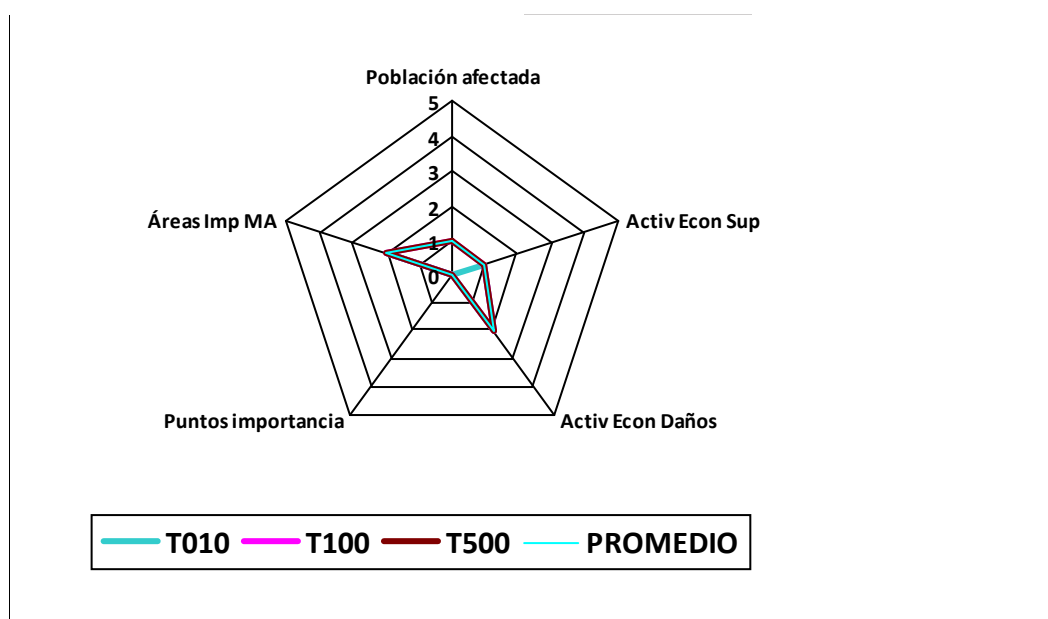
Puntos de interés (en Z.I.)	T10	T100	T500
Nº de industrias IPPC	0	0	0
Nº de EDARs	0	0	0
Nº elementos patrim. cultural	0	0	0
Nº puntos en riesgo	0	0	0

Afecciones a áreas de importancia medio ambiental

	T10	T100	T500
Nº masas de agua DMA	1	1	1
Nº captaciones aguas potables	1	1	1
Nº zonas recreativas	0	0	0
Nº zonas protegidas	2	2	2

Otras afecciones medio ambientales

Característica a valorar	Peso	Caracterización del riesgo			
		T10	T100	T500	Promedio
Población afectada	0.3	0	1	1	0.6
Activ. económicas, superficie	0.15	1	1	1	1.0
Activ. económicas, daños	0.15	2	2	2	2.0
Puntos de importancia	0.2	0	0	0	0.0
Áreas de importancia MA	0.2	2	2	2	2.0
Riesgo global	1	0.85	1.15	1.15	1.0



Observaciones

Demarcación hidrográfica

Código Subtramo

Población

	T10	T100	T500	Otras afecciones significativas a la población
Pob. total municipios en subtramo ARPSI	680	680	680	
Población estimada en zona inundable	0	0	1	

Afección a las principales actividades económicas

Superficies afectadas (ha)	T10	T100	T500	Estimación pérdidas económicas (€)	Total T10	Total T100	Total T500	Riesgo anual
Agrícola-Regadío	1.30	9.70	11.33	Agrícola-Regadío	79,370.00	1,209,400.00	1,861,500.00	23,754.00
Agrícola-Secano	0.00	0.00	0.00	Agrícola-Secano	0.00	0.00	0.00	0.00
Total Agrícola	1.30	9.70	11.33	Total Agrícola	79,370.00	1,209,400.00	1,861,500.00	23,754.00
Asociada a Urbana	0.02	0.16	0.80	Asociada a Urbana	3,240.00	41,600.00	269,500.00	1,279.00
Urbana Dispersa	0.00	0.00	0.01	Urbana Dispersa	0.00	0.00	14,000.00	28.00
Urbana Concentrada	0.00	0.00	0.06	Urbana Concentr.	0.00	2,400.00	101,500.00	227.00
Total Urbana	0.02	0.16	0.87	Total Urbana	3,240.00	44,000.00	385,000.00	1,534.00
Industrial	0.00	0.00	0.00	Industrial	0.00	0.00	0.00	0.00
Infraestructuras	0.03	0.04	385.00	Infraestructuras	123,540.00	160,000.00	192,500.00	14,339.00
Terciario	0.00	0.00	0.00	Terciario	0.00	0.00	0.00	0.00
Infraest. Social	0.00	0.00	0.00	Infraest. Social	0.00	0.00	0.00	0.00
Totales				Totales	206,150.00	1,413,400.00	2,439,000.00	39,627.00

Demarcación hidrográfica:

Resumen sobre puntos de especial importancia afectados

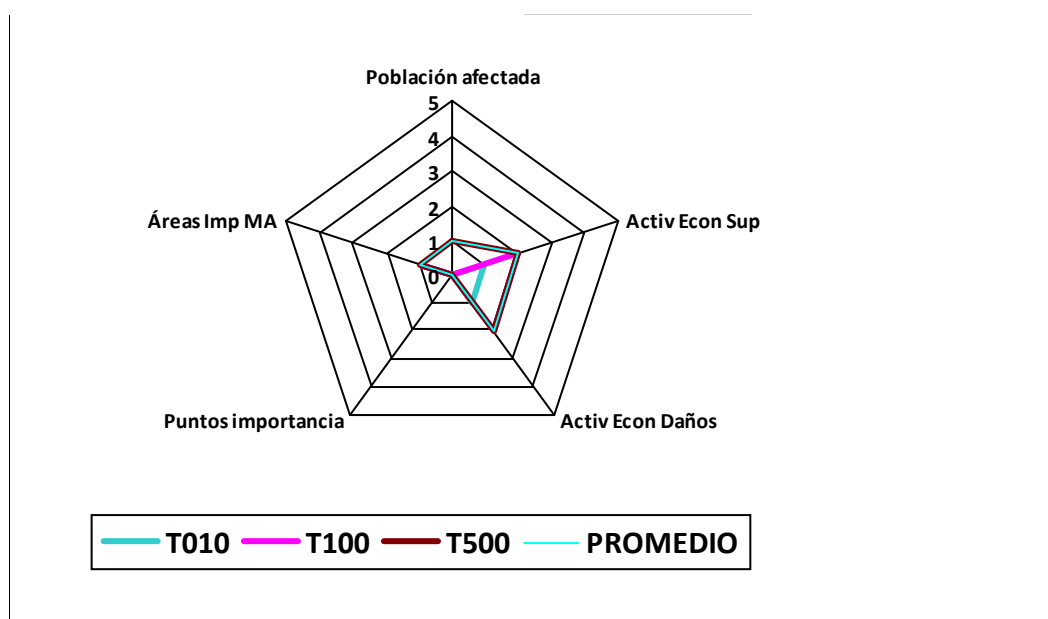
Puntos de interés (en Z.I.)	T10	T100	T500
Nº de industrias IPPC	0	0	0
Nº de EDARs	0	0	0
Nº elementos patrim. cultural	0	0	0
Nº puntos en riesgo	0	0	0

Afecciones a áreas de importancia medio ambiental

	T10	T100	T500
Nº masas de agua DMA	1	1	1
Nº captaciones aguas potables	1	1	1
Nº zonas recreativas	0	0	0
Nº zonas protegidas	0	0	0

Otras afecciones medio ambientales

Característica a valorar	Peso	Caracterización del riesgo			
		T10	T100	T500	Promedio
Población afectada	0.3	0	0	1	0.2
Activ. económicas, superficie	0.15	1	2	2	1.6
Activ. económicas, daños	0.15	1	2	2	1.6
Puntos de importancia	0.2	0	0	0	0.0
Áreas de importancia MA	0.2	1	1	1	1.0
Riesgo global	1	0.5	0.8	1.1	0.7



Observaciones

Demarcación hidrográfica

Código Subtramo

Población

	T10	T100	T500	Otras afecciones significativas a la población
Pob. total municipios en subtramo ARPSI	11492	11492	11492	
Población estimada en zona inundable	257	397	440	

Afección a las principales actividades económicas

Superficies afectadas (ha)	T10	T100	T500	Estimación pérdidas económicas (€)	Total T10	Total T100	Total T500	Riesgo anual
Agrícola-Regadío	213.83	213.88	469.11	Agrícola-Regadío	61,312,880.00	179,383,600.00	231,182,000.00	8,387,488.00
Agrícola-Secano	0.00	0.00	0.00	Agrícola-Secano	0.00	0.00	0.00	0.00
Total Agrícola	213.83	213.88	469.11	Total Agrícola	61,312,880.00	179,383,600.00	231,182,000.00	8,387,488.00
Asociada a Urbana	7.38	18.17	22.76	Asociada a Urbana	5,278,160.00	22,865,100.00	30,256,500.00	816,980.00
Urbana Dispersa	0.15	0.48	0.63	Urbana Dispersa	486,430.00	1,668,300.00	2,297,000.00	69,920.00
Urbana Concentrada	0.10	0.55	0.69	Urbana Concentr.	262,480.00	1,370,500.00	2,690,000.00	45,333.00
Total Urbana	7.62	19.21	24.09	Total Urbana	6,027,070.00	25,903,900.00	35,243,500.00	932,233.00
Industrial	0.05	0.07	0.66	Industrial	191,440.00	504,200.00	1,932,500.00	28,051.00
Infraestructuras	0.65	1.30	14,001.00	Infraestructuras	1,854,670.00	6,283,300.00	7,000,500.00	262,301.00
Terciario	12.76	13.97	14.33	Terciario	37,708,490.00	45,328,500.00	46,895,500.00	4,317,925.00
Infraest. Social	4.31	7.68	7.68	Infraest. Social	3,053,360.00	6,412,200.00	7,224,000.00	383,906.00
Totales				Totales	110,147,910.00	263,815,700.00	329,478,000.00	14,311,904.00

Demarcación hidrográfica:

Resumen sobre puntos de especial importancia afectados

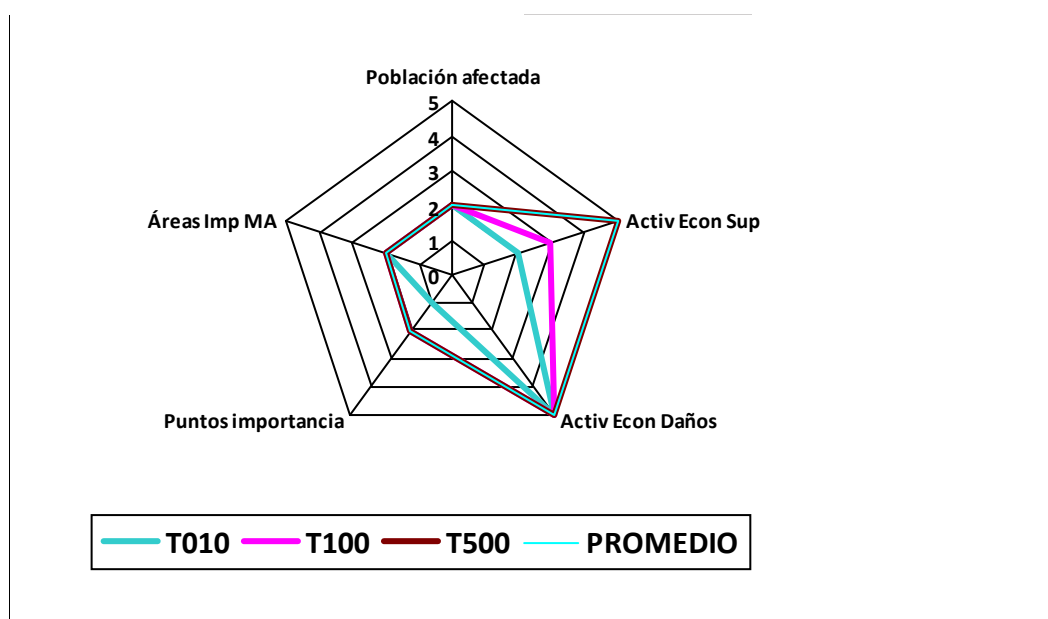
Puntos de interés (en Z.I.)	T10	T100	T500
Nº de industrias IPPC	1	1	1
Nº de EDARs	0	1	1
Nº elementos patrim. cultural	0	0	0
Nº puntos en riesgo	0	0	0

Afecciones a áreas de importancia medio ambiental

	T10	T100	T500
Nº masas de agua DMA	3	3	3
Nº captaciones aguas potables	1	1	1
Nº zonas recreativas	0	0	0
Nº zonas protegidas	1	1	1

Otras afecciones medio ambientales

Característica a valorar	Peso	Caracterización del riesgo			
		T10	T100	T500	Promedio
Población afectada	0.3	2	2	2	2.0
Activ. económicas, superficie	0.15	2	3	5	3.0
Activ. económicas, daños	0.15	5	5	5	5.0
Puntos de importancia	0.2	1	2	2	1.6
Áreas de importancia MA	0.2	2	2	2	2.0
Riesgo global	1	2.25	2.6	2.9	2.5



Observaciones

Demarcación hidrográfica: EBRO

Código Subtramo: ES091_ARPS_BAG-02

Población

	T10	T100	T500	Otras afecciones significativas a la población
Pob. total municipios en subtramo ARPSI	8568	8568	8568	
Población estimada en zona inundable	118	203	287	

Afección a las principales actividades económicas

Superficies afectadas (ha)	T10	T100	T500	Estimación pérdidas económicas (€)	Total T10	Total T100	Total T500	Riesgo anual
Agrícola-Regadío	128.16	308.08	549.10	Agrícola-Regadío	52,566,390.00	92,088,410.00	23,920,500.00	6,225,364.10
Agrícola-Secano	0.00	0.00	0.00	Agrícola-Secano	0.00	0.00	0.00	0.00
Total Agrícola	128.16	308.08	549.10	Total Agrícola	52,566,390.00	92,088,410.00	23,920,500.00	6,225,364.10
Asociada a Urbana	0.91	4.15	11.76	Asociada a Urbana	764,080.00	4,960,300.00	26,327,500.00	178,666.00
Urbana Dispersa	0.30	0.51	0.57	Urbana Dispersa	674,100.00	2,083,900.00	2,369,500.00	92,988.00
Urbana Concentrada	0.00	2.44	5.80	Urbana Concentr.	0.00	10,263,100.00	25,148,500.00	152,928.00
Total Urbana	1.21	7.10	18.13	Total Urbana	1,438,180.00	17,307,300.00	53,845,500.00	424,582.00
Industrial	0.00	1.52	1.55	Industrial	0.00	4,704,700.00	7,443,500.00	61,934.00
Infraestructuras	0.00	0.00	0.00	Infraestructuras	0.00	0.00	0.00	0.00
Terciario	0.00	0.00	0.00	Terciario	0.00	0.00	0.00	0.00
Infraest. Social	0.00	2.04	6.30	Infraest. Social	0.00	2,035,500.00	22,175,500.00	64,706.00
Totales				Totales	54,004,570.00	116,135,910.00	107,385,000.00	6,776,586.10

Demarcación hidrográfica:

Resumen sobre puntos de especial importancia afectados

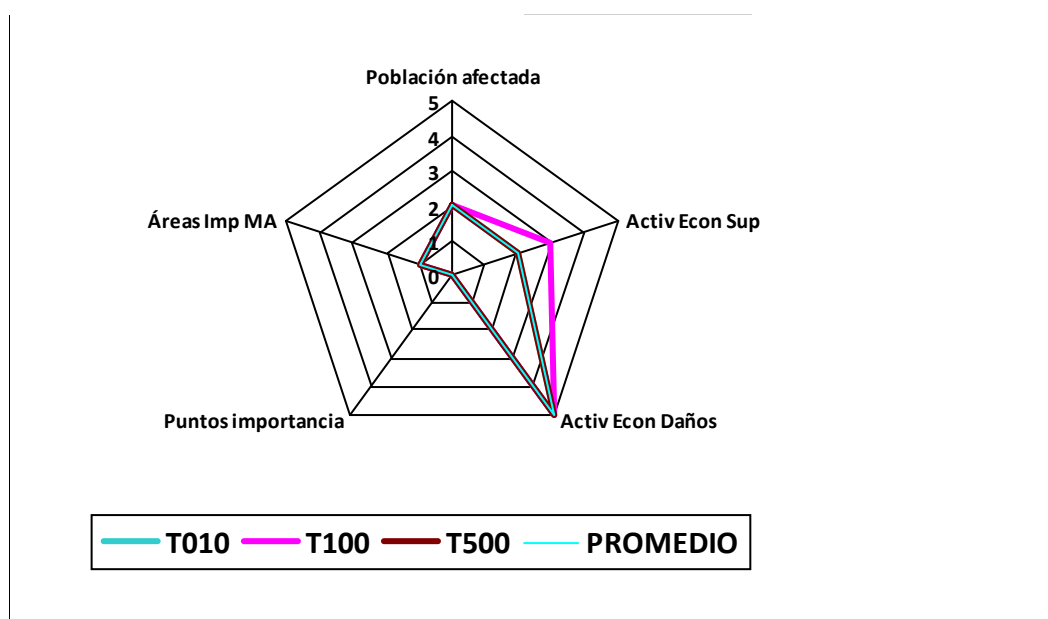
Puntos de interés (en Z.I.)	T10	T100	T500
Nº de industrias IPPC	0	0	0
Nº de EDARs	0	0	0
Nº elementos patrim. cultural	0	0	0
Nº puntos en riesgo	0	0	0

Afecciones a áreas de importancia medio ambiental

	T10	T100	T500
Nº masas de agua DMA	1	1	1
Nº captaciones aguas potables	1	1	1
Nº zonas recreativas	0	0	0
Nº zonas protegidas	1	1	1

Otras afecciones medio ambientales

Característica a valorar	Peso	Caracterización del riesgo			
		T10	T100	T500	Promedio
Población afectada	0.3	2	2	2	2.0
Activ. económicas, superficie	0.15	2	3	2	2.3
Activ. económicas, daños	0.15	5	5	5	5.0
Puntos de importancia	0.2	0	0	0	0.0
Áreas de importancia MA	0.2	1	1	1	1.0
Riesgo global	1	1.85	2	1.85	1.9



Observaciones

Demarcación hidrográfica

Código Subtramo

Población

	T10	T100	T500	Otras afecciones significativas a la población
Pob. total municipios en subtramo ARPSI	2559	2559	2559	
Población estimada en zona inundable	0	0	0	

Afección a las principales actividades económicas

Superficies afectadas (ha)	T10	T100	T500	Estimación pérdidas económicas (€)	Total T10	Total T100	Total T500	Riesgo anual
Agrícola-Regadío	0.00	0.00	0.00	Agrícola-Regadío	0.00	0.00	0.00	0.00
Agrícola-Secano	0.00	0.00	0.00	Agrícola-Secano	0.00	0.00	0.00	0.00
Total Agrícola	0.00	0.00	0.00	Total Agrícola	0.00	0.00	0.00	0.00
Asociada a Urbana	0.05	3.32	6.05	Asociada a Urbana	68,860.00	4,490,700.00	21,912,500.00	95,618.00
Urbana Dispersa	0.00	0.00	0.00	Urbana Dispersa	130.00	400.00	1,000.00	19.00
Urbana Concentrada	0.00	4.03	6.75	Urbana Concentr.	0.00	11,383,300.00	23,697,000.00	161,227.00
Total Urbana	0.05	7.35	12.80	Total Urbana	68,990.00	15,874,400.00	45,610,500.00	256,864.00
Industrial	0.00	0.00	0.00	Industrial	0.00	0.00	0.00	0.00
Infraestructuras	0.00	0.00	0.00	Infraestructuras	0.00	0.00	0.00	0.00
Terciario	0.00	0.00	0.00	Terciario	0.00	0.00	0.00	0.00
Infraest. Social	0.00	2.61	2.69	Infraest. Social	0.00	2,035,500.00	17,463,500.00	55,282.00
				Totales	68,990.00	17,909,900.00	63,074,000.00	312,146.00

Demarcación hidrográfica:

Resumen sobre puntos de especial importancia afectados

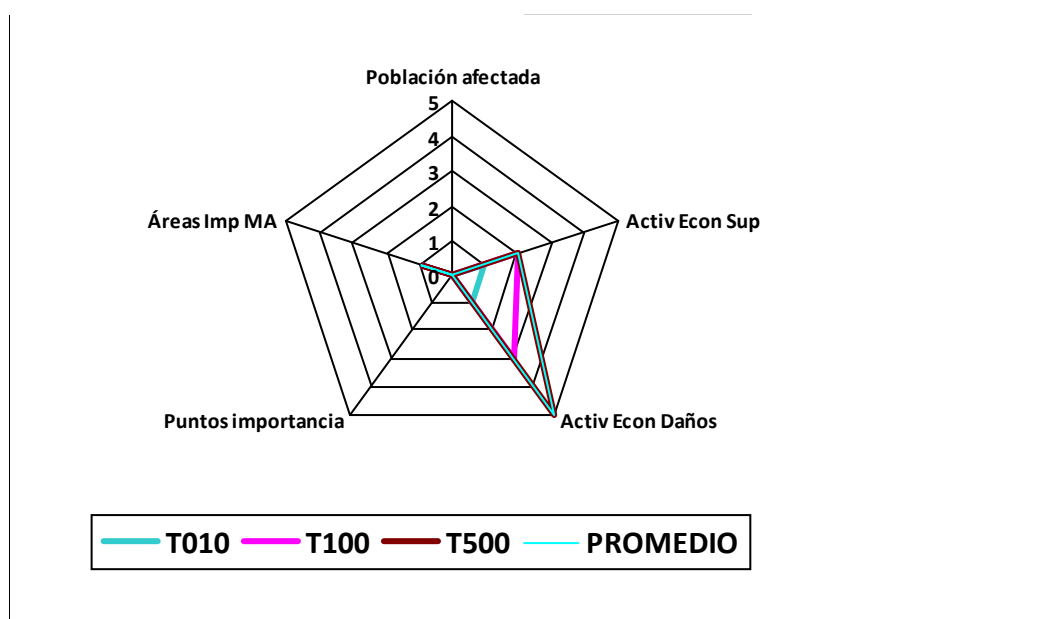
Puntos de interés (en Z.I.)	T10	T100	T500
Nº de industrias IPPC	0	0	0
Nº de EDARs	0	0	0
Nº elementos patrim. cultural	0	0	0
Nº puntos en riesgo	0	0	0

Afecciones a áreas de importancia medio ambiental

	T10	T100	T500
Nº masas de agua DMA	0	1	1
Nº captaciones aguas potables	1	1	1
Nº zonas recreativas	0	0	0
Nº zonas protegidas	1	1	1

Otras afecciones medio ambientales

Característica a valorar	Peso	Caracterización del riesgo			
		T10	T100	T500	Promedio
Población afectada	0.3	0	0	0	0.0
Activ. económicas, superficie	0.15	1	2	2	1.6
Activ. económicas, daños	0.15	1	3	5	2.6
Puntos de importancia	0.2	0	0	0	0.0
Áreas de importancia MA	0.2	1	1	1	1.0
Riesgo global	1	0.5	0.95	1.25	0.8



Observaciones

Demarcación hidrográfica

Código Subtramo

Población

	T10	T100	T500	Otras afecciones significativas a la población
Pob. total municipios en subtramo ARPSI	916	916	916	
Población estimada en zona inundable	13	13	14	

Afección a las principales actividades económicas

Superficies afectadas (ha)	T10	T100	T500	Estimación pérdidas económicas (€)	Total T10	Total T100	Total T500	Riesgo anual
Agrícola-Regadío	67.59	68.61	68.65	Agrícola-Regadío	59,836,940.00	67,010,200.00	70,849,500.00	6,795,495.00
Agrícola-Secano	0.00	0.00	0.00	Agrícola-Secano	0.00	0.00	0.00	0.00
Total Agrícola	67.59	68.61	68.65	Total Agrícola	59,836,940.00	67,010,200.00	70,849,500.00	6,795,495.00
Asociada a Urbana	0.02	0.03	0.13	Asociada a Urbana	23,280.00	46,100.00	136,000.00	3,061.00
Urbana Dispersa	0.05	0.05	0.10	Urbana Dispersa	205,150.00	267,800.00	392,500.00	23,978.00
Urbana Concentrada	0.01	0.05	0.11	Urbana Concentr.	42,770.00	144,800.00	275,000.00	6,275.00
Total Urbana	0.07	0.13	0.34	Total Urbana	271,200.00	458,700.00	803,500.00	33,314.00
Industrial	0.00	0.00	0.00	Industrial	0.00	0.00	0.00	0.00
Infraestructuras	0.00	0.00	0.00	Infraestructuras	0.00	0.00	0.00	0.00
Terciario	0.00	0.00	0.00	Terciario	0.00	0.00	0.00	0.00
Infraest. Social	0.11	0.27	0.33	Infraest. Social	2,276,640.00	4,835,300.00	5,296,500.00	286,610.00
Totales				Totales	62,384,780.00	72,304,200.00	76,949,500.00	7,115,419.00

Demarcación hidrográfica:

Resumen sobre puntos de especial importancia afectados

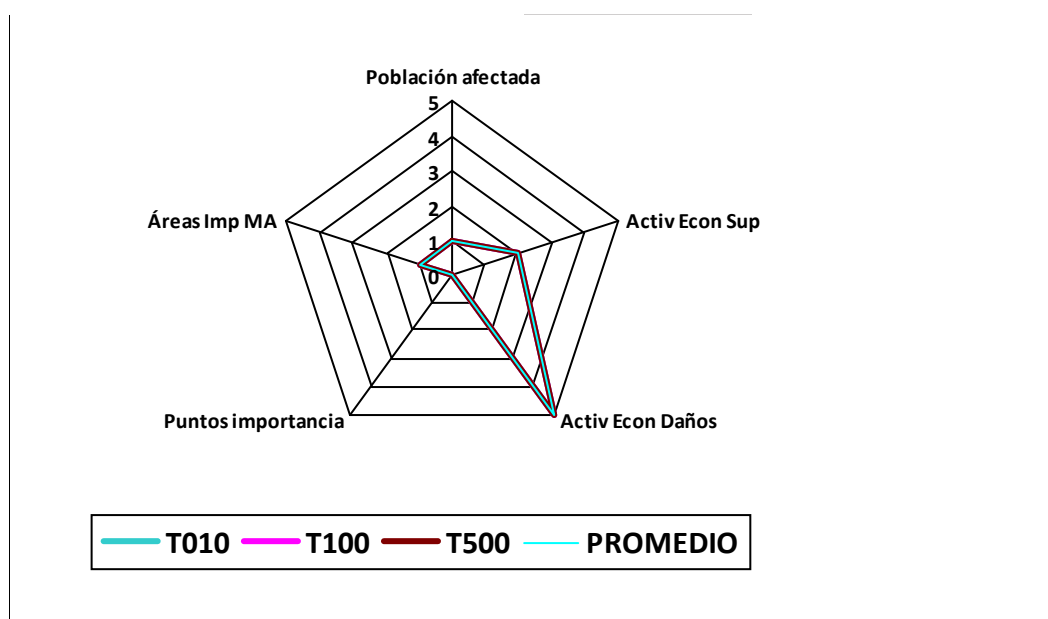
Puntos de interés (en Z.I.)	T10	T100	T500
Nº de industrias IPPC	0	0	0
Nº de EDARs	0	0	0
Nº elementos patrim. cultural	0	0	0
Nº puntos en riesgo	0	0	0

Afecciones a áreas de importancia medio ambiental

	T10	T100	T500
Nº masas de agua DMA	1	1	1
Nº captaciones aguas potables	1	1	1
Nº zonas recreativas	0	0	0
Nº zonas protegidas	0	0	0

Otras afecciones medio ambientales

Característica a valorar	Peso	Caracterización del riesgo			
		T10	T100	T500	Promedio
Población afectada	0.3	1	1	1	1.0
Activ. económicas, superficie	0.15	2	2	2	2.0
Activ. económicas, daños	0.15	5	5	5	5.0
Puntos de importancia	0.2	0	0	0	0.0
Áreas de importancia MA	0.2	1	1	1	1.0
Riesgo global	1	1.55	1.55	1.55	1.6



Observaciones

Demarcación hidrográfica: EBRO

Código Subtramo: ES091_ARPS_BAG-05

Población

	T10	T100	T500	Otras afecciones significativas a la población
Pob. total municipios en subtramo ARPSI	3791	3791	3791	
Población estimada en zona inundable	159	180	191	

Afección a las principales actividades económicas

Superficies afectadas (ha)	T10	T100	T500	Estimación pérdidas económicas (€)	Total T10	Total T100	Total T500	Riesgo anual
Agrícola-Regadío	329.83	393.29	427.21	Agrícola-Regadío	87,422,360.00	110,328,800.00	121,663,500.00	10,088,851.00
Agrícola-Secano	0.00	0.00	0.00	Agrícola-Secano	0.00	0.00	0.00	0.00
Total Agrícola	329.83	393.29	427.21	Total Agrícola	87,422,360.00	110,328,800.00	121,663,500.00	10,088,851.00
Asociada a Urbana	1.55	3.43	5.32	Asociada a Urbana	2,045,800.00	4,316,800.00	6,471,000.00	260,690.00
Urbana Dispersa	0.12	0.44	0.65	Urbana Dispersa	410,090.00	1,100,500.00	2,024,000.00	56,062.00
Urbana Concentrada	0.45	1.18	1.94	Urbana Concentr.	1,380,520.00	3,678,800.00	6,190,000.00	187,220.00
Total Urbana	2.12	5.05	7.92	Total Urbana	3,836,410.00	9,096,100.00	14,685,000.00	503,972.00
Industrial	0.00	0.06	0.07	Industrial	17,430.00	170,500.00	284,000.00	4,016.00
Infraestructuras	0.00	0.00	0.00	Infraestructuras	0.00	0.00	0.00	0.00
Terciario	0.00	0.00	0.00	Terciario	0.00	0.00	0.00	0.00
Infraest. Social	0.99	0.99	0.99	Infraest. Social	1,968,420.00	1,983,000.00	1,990,500.00	220,653.00
Totales				Totales	93,244,620.00	121,578,400.00	138,623,000.00	10,817,492.00

Demarcación hidrográfica:

Resumen sobre puntos de especial importancia afectados

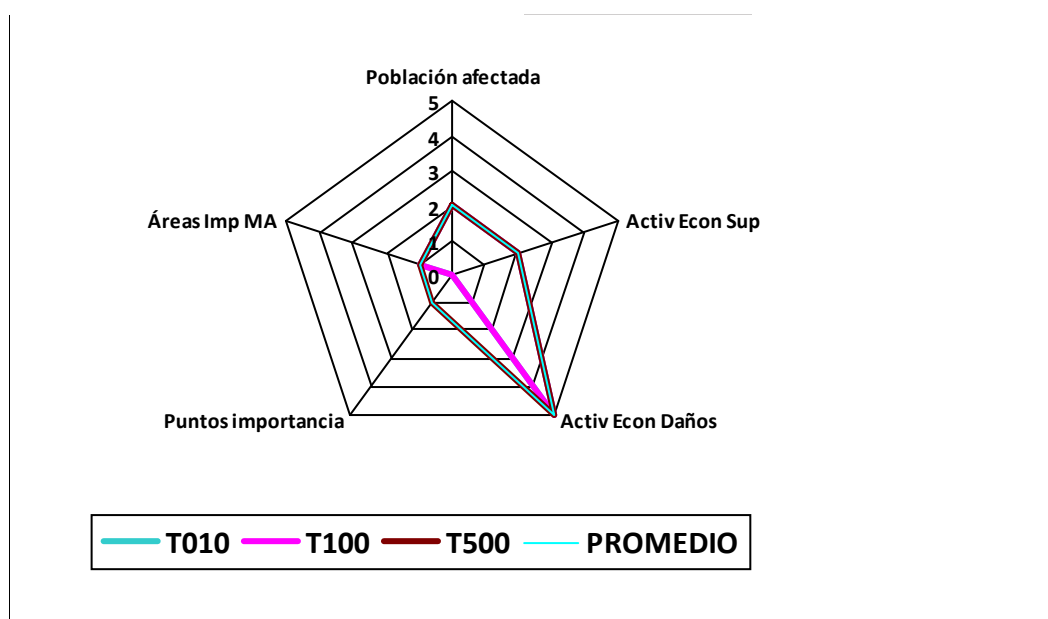
Puntos de interés (en Z.I.)	T10	T100	T500
Nº de industrias IPPC	0	0	0
Nº de EDARs	0	0	0
Nº elementos patrim. cultural	0	0	1
Nº puntos en riesgo	0	0	0

Afecciones a áreas de importancia medio ambiental

	T10	T100	T500
Nº masas de agua DMA	1	1	1
Nº captaciones aguas potables	1	1	1
Nº zonas recreativas	0	0	0
Nº zonas protegidas	0	0	0

Otras afecciones medio ambientales

Característica a valorar	Peso	Caracterización del riesgo			
		T10	T100	T500	Promedio
Población afectada	0.3	2	2	2	2.0
Activ. económicas, superficie	0.15	2	2	2	2.0
Activ. económicas, daños	0.15	5	5	5	5.0
Puntos de importancia	0.2	0	0	1	0.2
Áreas de importancia MA	0.2	1	1	1	1.0
Riesgo global	1	1.85	1.85	2.05	1.9



Observaciones

Demarcación hidrográfica

Código Subtramo

Población

	T10	T100	T500	Otras afecciones significativas a la población
Pob. total municipios en subtramo ARPSI	1085	1085	1085	
Población estimada en zona inundable	9	10	13	

Afección a las principales actividades económicas

Superficies afectadas (ha)	T10	T100	T500	Estimación pérdidas económicas (€)	Total T10	Total T100	Total T500	Riesgo anual
Agrícola-Regadío	11.44	14.78	25.52	Agrícola-Regadío	2,422,260.00	3,306,500.00	5,210,000.00	285,711.00
Agrícola-Secano	0.00	0.00	0.00	Agrícola-Secano	0.00	0.00	0.00	0.00
Total Agrícola	11.44	14.78	25.52	Total Agrícola	2,422,260.00	3,306,500.00	5,210,000.00	285,711.00
Asociada a Urbana	0.00	0.00	0.17	Asociada a Urbana	0.00	500.00	142,000.00	289.00
Urbana Dispersa	0.14	0.27	0.66	Urbana Dispersa	530,620.00	1,018,300.00	2,643,500.00	68,532.00
Urbana Concentrada	0.00	0.00	0.00	Urbana Concentr.	0.00	0.00	0.00	0.00
Total Urbana	0.14	0.27	0.83	Total Urbana	530,620.00	1,018,800.00	2,785,500.00	68,821.00
Industrial	0.00	0.00	0.00	Industrial	0.00	500.00	15,500.00	36.00
Infraestructuras	0.01	0.04	926.00	Infraestructuras	10,920.00	156,800.00	463,000.00	3,586.00
Terciario	2.78	4.29	7.17	Terciario	5,125,360.00	7,325,900.00	13,661,000.00	613,117.00
Infraest. Social	0.00	0.00	0.00	Infraest. Social	0.00	0.00	0.00	0.00
Totales				Totales	8,089,160.00	11,808,500.00	22,135,000.00	971,271.00

Demarcación hidrográfica:

Resumen sobre puntos de especial importancia afectados

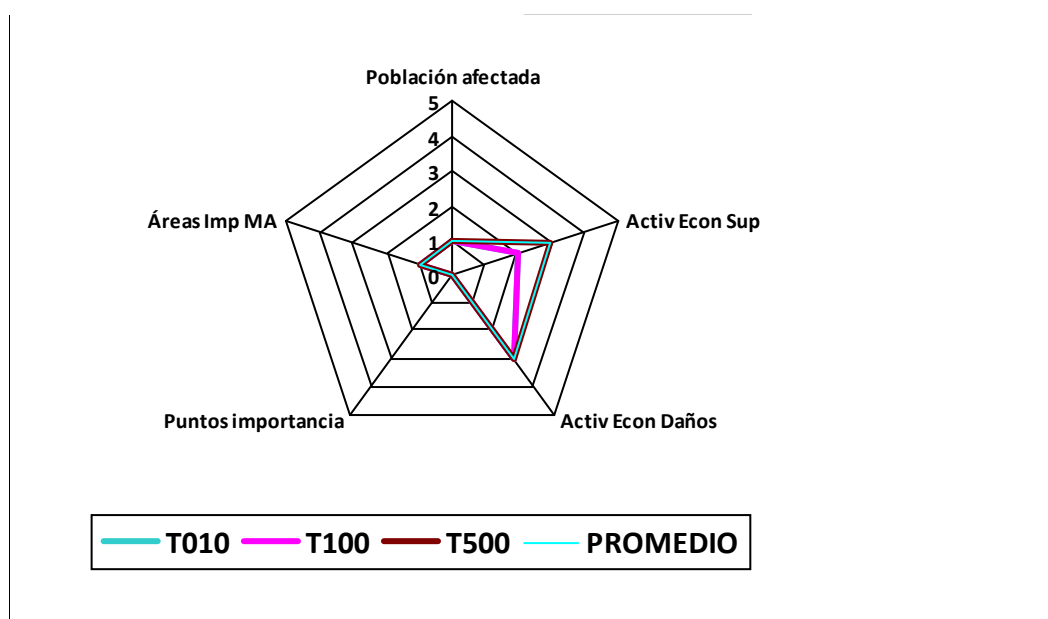
Puntos de interés (en Z.I.)	T10	T100	T500
Nº de industrias IPPC	0	0	0
Nº de EDARs	0	0	0
Nº elementos patrim. cultural	0	0	0
Nº puntos en riesgo	0	0	0

Afecciones a áreas de importancia medio ambiental

	T10	T100	T500
Nº masas de agua DMA	1	1	1
Nº captaciones aguas potables	2	3	2
Nº zonas recreativas	0	0	0
Nº zonas protegidas	0	0	0

Otras afecciones medio ambientales

Característica a valorar	Peso	Caracterización del riesgo			
		T10	T100	T500	Promedio
Población afectada	0.3	1	1	1	1.0
Activ. económicas, superficie	0.15	2	2	3	2.2
Activ. económicas, daños	0.15	3	3	3	3.0
Puntos de importancia	0.2	0	0	0	0.0
Áreas de importancia MA	0.2	1	1	1	1.0
Riesgo global	1	1.25	1.25	1.4	1.3



Observaciones

Demarcación hidrográfica: **EBRO**

Código Subtramo: **ES091_ARPS_BAG-07**

Población

	T10	T100	T500	Otras afecciones significativas a la población
Pob. total municipios en subtramo ARPSI	3746	3746	3746	
Población estimada en zona inundable	20	80	316	

Afección a las principales actividades económicas

Superficies afectadas (ha)	T10	T100	T500	Estimación pérdidas económicas (€)	Total T10	Total T100	Total T500	Riesgo anual
Agrícola-Regadío	4.97	8.19	10.26	Agrícola-Regadío	4,037,860.00	8,467,000.00	11,647,500.00	511,751.00
Agrícola-Secano	0.00	0.00	0.00	Agrícola-Secano	0.00	0.00	0.00	0.00
Total Agrícola	4.97	8.19	10.26	Total Agrícola	4,037,860.00	8,467,000.00	11,647,500.00	511,751.00
Asociada a Urbana	3.28	6.36	14.38	Asociada a Urbana	4,208,010.00	8,355,200.00	16,004,000.00	536,361.00
Urbana Dispersa	0.00	0.00	0.00	Urbana Dispersa	0.00	0.00	0.00	0.00
Urbana Concentrada	0.55	1.52	6.10	Urbana Concentr.	1,792,690.00	4,802,300.00	15,811,500.00	258,915.00
Total Urbana	3.82	7.88	20.48	Total Urbana	6,000,700.00	13,157,500.00	31,815,500.00	795,276.00
Industrial	0.00	0.09	0.21	Industrial	0.00	1,333,500.00	2,193,500.00	17,722.00
Infraestructuras	0.18	0.22	3,230.00	Infraestructuras	681,240.00	808,800.00	1,615,000.00	79,442.00
Terciario	0.05	0.08	0.10	Terciario	35,150.00	98,600.00	145,000.00	4,791.00
Infraest. Social	0.07	0.79	2.04	Infraest. Social	65,010.00	743,500.00	3,146,500.00	20,229.00
Totales				Totales	10,819,960.00	24,608,900.00	50,563,000.00	1,429,211.00

Demarcación hidrográfica:

Resumen sobre puntos de especial importancia afectados

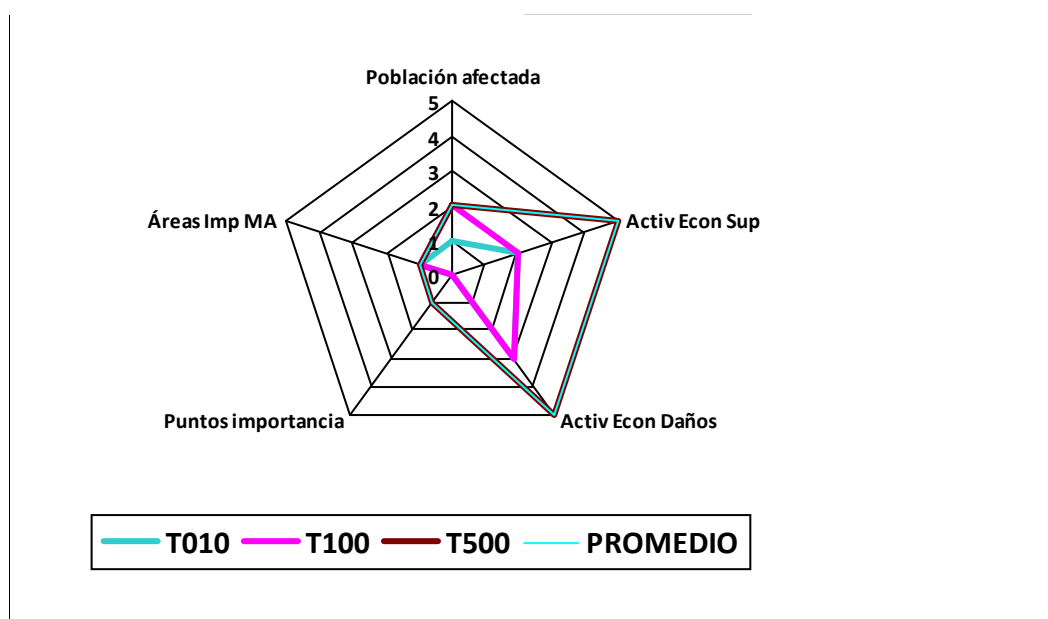
Puntos de interés (en Z.I.)	T10	T100	T500
Nº de industrias IPPC	0	0	0
Nº de EDARs	0	0	0
Nº elementos patrim. cultural	0	0	1
Nº puntos en riesgo	0	0	0

Afecciones a áreas de importancia medio ambiental

	T10	T100	T500
Nº masas de agua DMA	2	2	2
Nº captaciones aguas potables	1	1	1
Nº zonas recreativas	0	0	0
Nº zonas protegidas	0	0	0

Otras afecciones medio ambientales

Característica a valorar	Peso	Caracterización del riesgo			
		T10	T100	T500	Promedio
Población afectada	0.3	1	2	2	1.6
Activ. económicas, superficie	0.15	2	2	5	2.7
Activ. económicas, daños	0.15	3	3	5	3.4
Puntos de importancia	0.2	0	0	1	0.2
Áreas de importancia MA	0.2	1	1	1	1.0
Riesgo global	1	1.25	1.55	2.5	1.6



Observaciones

Demarcación hidrográfica

Código Subtramo

Población

	T10	T100	T500	Otras afecciones significativas a la población
Pob. total municipios en subtramo ARPSI	368	368	368	
Población estimada en zona inundable	1	2	3	

Afección a las principales actividades económicas

Superficies afectadas (ha)	T10	T100	T500	Estimación pérdidas económicas (€)	Total T10	Total T100	Total T500	Riesgo anual
Agrícola-Regadío	0.35	2.41	5.88	Agrícola-Regadío	3,367,060.00	7,109,600.00	9,382,500.00	426,567.00
Agrícola-Secano	0.00	0.00	0.00	Agrícola-Secano	0.00	0.00	0.00	0.00
Total Agrícola	0.35	2.41	5.88	Total Agrícola	3,367,060.00	7,109,600.00	9,382,500.00	426,567.00
Asociada a Urbana	1.20	3.60	6.13	Asociada a Urbana	1,556,960.00	3,851,500.00	7,699,500.00	209,610.00
Urbana Dispersa	0.00	0.00	0.00	Urbana Dispersa	0.00	0.00	0.00	0.00
Urbana Concentrada	0.09	0.58	0.79	Urbana Concentr.	204,790.00	1,661,200.00	2,705,000.00	42,501.00
Total Urbana	1.29	4.18	6.93	Total Urbana	1,761,750.00	5,512,700.00	10,404,500.00	252,111.00
Industrial	0.00	0.00	0.00	Industrial	0.00	0.00	0.00	0.00
Infraestructuras	0.00	0.02	300.00	Infraestructuras	0.00	61,100.00	150,000.00	911.00
Terciario	0.00	0.00	0.00	Terciario	0.00	0.00	0.00	0.00
Infraest. Social	0.00	0.00	0.00	Infraest. Social	0.00	0.00	0.00	0.00
Totales				Totales	5,128,810.00	12,683,400.00	19,937,000.00	679,589.00

Demarcación hidrográfica:

Resumen sobre puntos de especial importancia afectados

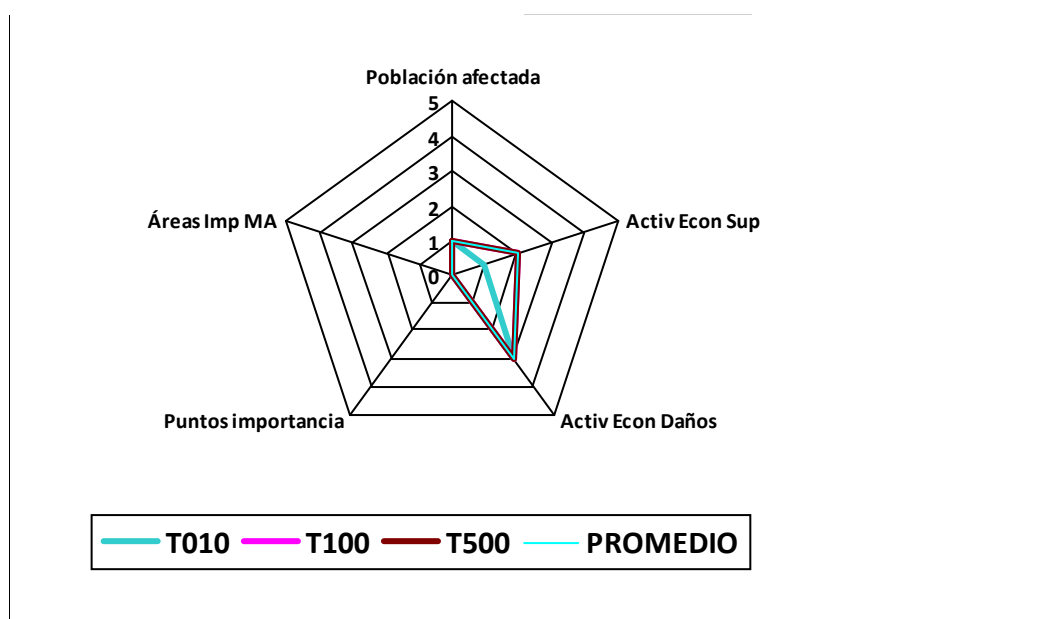
Puntos de interés (en Z.I.)	T10	T100	T500
Nº de industrias IPPC	0	0	0
Nº de EDARs	0	0	0
Nº elementos patrim. cultural	0	0	0
Nº puntos en riesgo	0	0	0

Afecciones a áreas de importancia medio ambiental

	T10	T100	T500
Nº masas de agua DMA	0	1	1
Nº captaciones aguas potables	0	0	0
Nº zonas recreativas	0	0	0
Nº zonas protegidas	0	0	0

Otras afecciones medio ambientales

Característica a valorar	Peso	Caracterización del riesgo			
		T10	T100	T500	Promedio
Población afectada	0.3	1	1	1	1.0
Activ. económicas, superficie	0.15	1	2	2	1.6
Activ. económicas, daños	0.15	3	3	3	3.0
Puntos de importancia	0.2	0	0	0	0.0
Áreas de importancia MA	0.2	0	0	0	0.0
Riesgo global	1	0.9	1.05	1.05	1.0



Observaciones

Demarcación hidrográfica

Código Subtramo

Población

	T10	T100	T500	Otras afecciones significativas a la población
Pob. total municipios en subtramo ARPSI	358	358	358	
Población estimada en zona inundable	3	5	5	

Afección a las principales actividades económicas

Superficies afectadas (ha)	T10	T100	T500	Estimación pérdidas económicas (€)	Total T10	Total T100	Total T500	Riesgo anual
Agrícola-Regadío	20.75	31.17	34.89	Agrícola-Regadío	2,549,400.00	4,540,900.00	5,432,000.00	311,213.00
Agrícola-Secano	0.00	0.00	0.00	Agrícola-Secano	0.00	0.00	0.00	0.00
Total Agrícola	20.75	31.17	34.89	Total Agrícola	2,549,400.00	4,540,900.00	5,432,000.00	311,213.00
Asociada a Urbana	0.19	0.23	0.31	Asociada a Urbana	121,740.00	308,800.00	394,000.00	16,050.00
Urbana Dispersa	0.00	0.00	0.02	Urbana Dispersa	480.00	5,800.00	70,000.00	246.00
Urbana Concentrada	0.09	0.16	0.43	Urbana Concentr.	327,350.00	689,700.00	1,476,000.00	42,584.00
Total Urbana	0.28	0.39	0.76	Total Urbana	449,570.00	1,004,300.00	1,940,000.00	58,880.00
Industrial	0.00	0.00	0.03	Industrial	0.00	0.00	85,500.00	171.00
Infraestructuras	0.52	0.90	24,850.00	Infraestructuras	2,459,000.00	4,730,000.00	12,425,000.00	318,050.00
Terciario	0.34	0.69	0.95	Terciario	459,420.00	1,086,500.00	1,621,000.00	60,049.00
Infraest. Social	0.00	0.00	0.00	Infraest. Social	0.00	0.00	0.00	0.00
Totales				Totales	5,917,390.00	11,361,700.00	21,503,500.00	748,363.00

Demarcación hidrográfica:

Resumen sobre puntos de especial importancia afectados

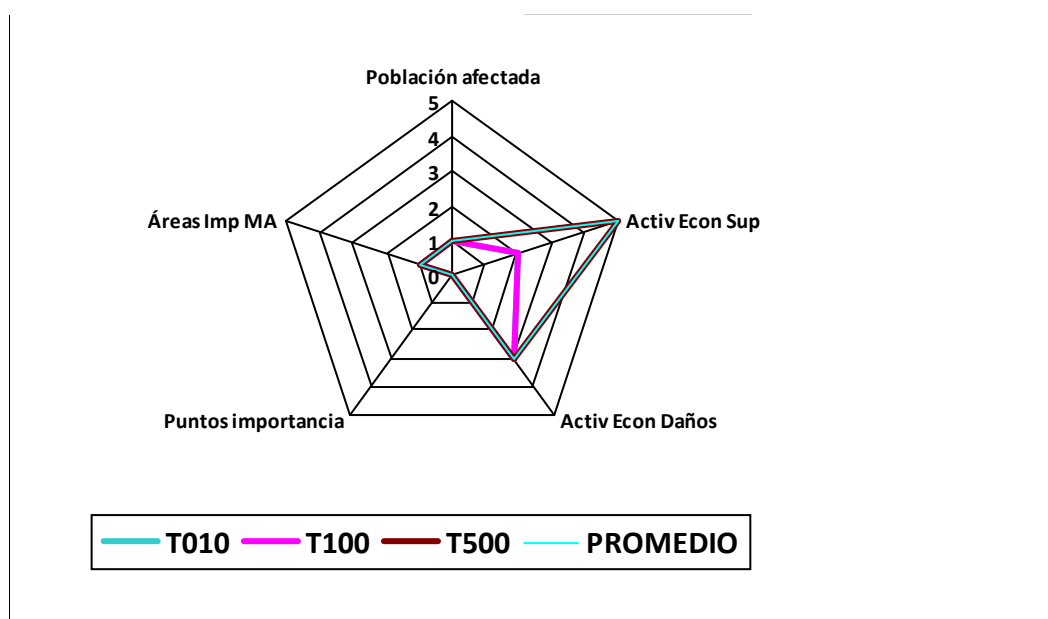
Puntos de interés (en Z.I.)	T10	T100	T500
Nº de industrias IPPC	0	0	0
Nº de EDARs	0	0	0
Nº elementos patrim. cultural	0	0	0
Nº puntos en riesgo	0	0	0

Afecciones a áreas de importancia medio ambiental

	T10	T100	T500
Nº masas de agua DMA	1	1	1
Nº captaciones aguas potables	1	1	1
Nº zonas recreativas	0	0	0
Nº zonas protegidas	1	1	1

Otras afecciones medio ambientales

Característica a valorar	Peso	Caracterización del riesgo			
		T10	T100	T500	Promedio
Población afectada	0.3	1	1	1	1.0
Activ. económicas, superficie	0.15	2	2	5	2.7
Activ. económicas, daños	0.15	3	3	3	3.0
Puntos de importancia	0.2	0	0	0	0.0
Áreas de importancia MA	0.2	1	1	1	1.0
Riesgo global	1	1.25	1.25	1.7	1.4



Observaciones

Demarcación hidrográfica

Código Subtramo

Población

	T10	T100	T500	Otras afecciones significativas a la población
Pob. total municipios en subtramo ARPSI	790	790	790	
Población estimada en zona inundable	2	2	3	

Afección a las principales actividades económicas

Superficies afectadas (ha)	T10	T100	T500	Estimación pérdidas económicas (€)	Total T10	Total T100	Total T500	Riesgo anual
Agrícola-Regadío	8.63	13.74	15.75	Agrícola-Regadío	1,583,600.00	2,681,700.00	3,400,000.00	191,977.00
Agrícola-Secano	0.00	0.00	0.00	Agrícola-Secano	0.00	0.00	0.00	0.00
Total Agrícola	8.63	13.74	15.75	Total Agrícola	1,583,600.00	2,681,700.00	3,400,000.00	191,977.00
Asociada a Urbana	0.33	0.42	0.50	Asociada a Urbana	459,740.00	678,200.00	785,000.00	54,326.00
Urbana Dispersa	0.00	0.01	0.01	Urbana Dispersa	0.00	19,600.00	60,500.00	317.00
Urbana Concentrada	0.08	0.12	0.12	Urbana Concentr.	266,380.00	510,300.00	564,000.00	32,869.00
Total Urbana	0.42	0.56	0.63	Total Urbana	726,120.00	1,208,100.00	1,409,500.00	87,512.00
Industrial	0.00	0.09	0.09	Industrial	1,310.00	318,600.00	466,500.00	4,250.00
Infraestructuras	2.92	4.41	46,270.00	Infraestructuras	10,532,580.00	17,532,300.00	23,135,000.00	1,274,851.00
Terciario	0.00	0.00	0.00	Terciario	0.00	0.00	0.00	0.00
Infraest. Social	0.00	0.00	0.00	Infraest. Social	0.00	0.00	0.00	0.00
Totales				Totales	12,843,610.00	21,740,700.00	28,411,000.00	1,558,590.00

Demarcación hidrográfica:

Resumen sobre puntos de especial importancia afectados

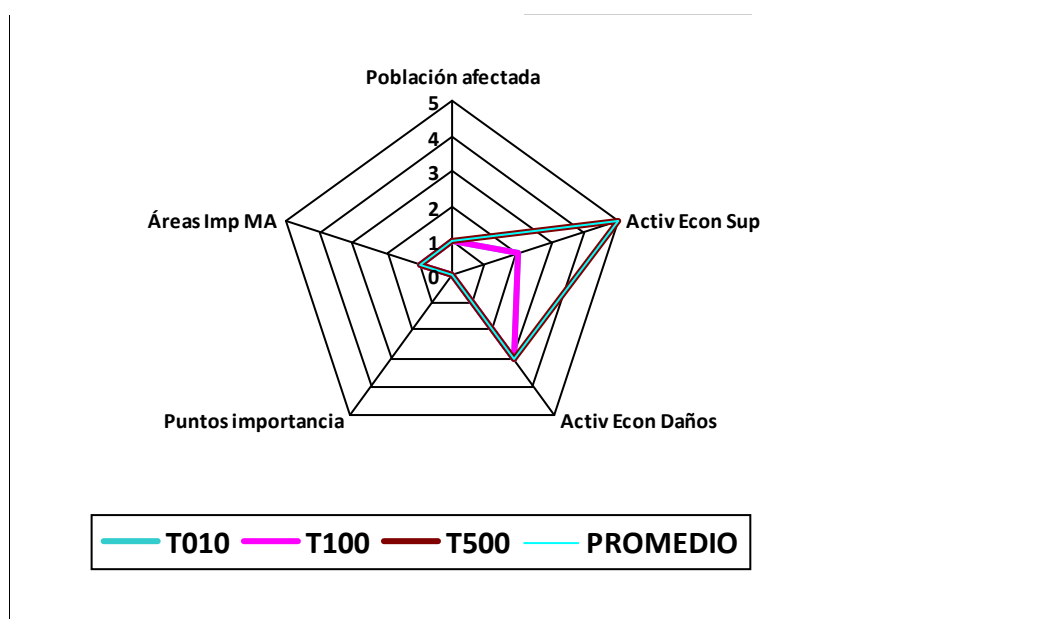
Puntos de interés (en Z.I.)	T10	T100	T500
Nº de industrias IPPC	0	0	0
Nº de EDARs	0	0	0
Nº elementos patrim. cultural	0	0	0
Nº puntos en riesgo	0	0	0

Afecciones a áreas de importancia medio ambiental

	T10	T100	T500
Nº masas de agua DMA	1	1	1
Nº captaciones aguas potables	0	0	0
Nº zonas recreativas	0	0	0
Nº zonas protegidas	1	1	1

Otras afecciones medio ambientales

Característica a valorar	Peso	Caracterización del riesgo			
		T10	T100	T500	Promedio
Población afectada	0.3	1	1	1	1.0
Activ. económicas, superficie	0.15	2	2	5	2.7
Activ. económicas, daños	0.15	3	3	3	3.0
Puntos de importancia	0.2	0	0	0	0.0
Áreas de importancia MA	0.2	1	1	1	1.0
Riesgo global	1	1.25	1.25	1.7	1.4



Observaciones

Demarcación hidrográfica

Código Subtramo

Población

	T10	T100	T500	Otras afecciones significativas a la población
Pob. total municipios en subtramo ARPSI	790	790	790	
Población estimada en zona inundable	1	1	2	

Afección a las principales actividades económicas

Superficies afectadas (ha)	T10	T100	T500	Estimación pérdidas económicas (€)	Total T10	Total T100	Total T500	Riesgo anual
Agrícola-Regadío	4.93	9.14	12.03	Agrícola-Regadío	1,197,150.00	2,011,900.00	2,650,000.00	145,134.00
Agrícola-Secano	0.00	0.00	0.00	Agrícola-Secano	0.00	0.00	0.00	0.00
Total Agrícola	4.93	9.14	12.03	Total Agrícola	1,197,150.00	2,011,900.00	2,650,000.00	145,134.00
Asociada a Urbana	0.00	0.00	0.00	Asociada a Urbana	0.00	0.00	0.00	0.00
Urbana Dispersa	0.00	0.07	0.24	Urbana Dispersa	0.00	104,700.00	464,500.00	1,976.00
Urbana Concentrada	0.00	0.00	0.00	Urbana Concentr.	0.00	0.00	0.00	0.00
Total Urbana	0.00	0.07	0.24	Total Urbana	0.00	104,700.00	464,500.00	1,976.00
Industrial	0.00	0.00	0.00	Industrial	0.00	0.00	0.00	0.00
Infraestructuras	0.01	0.02	5,801.00	Infraestructuras	397,930.00	1,495,000.00	2,900,500.00	60,544.00
Terciario	0.00	0.00	0.00	Terciario	0.00	0.00	0.00	0.00
Infraest. Social	0.00	0.00	0.00	Infraest. Social	0.00	0.00	0.00	0.00
Totales				Totales	1,595,080.00	3,611,600.00	6,015,000.00	207,654.00

Demarcación hidrográfica:

Resumen sobre puntos de especial importancia afectados

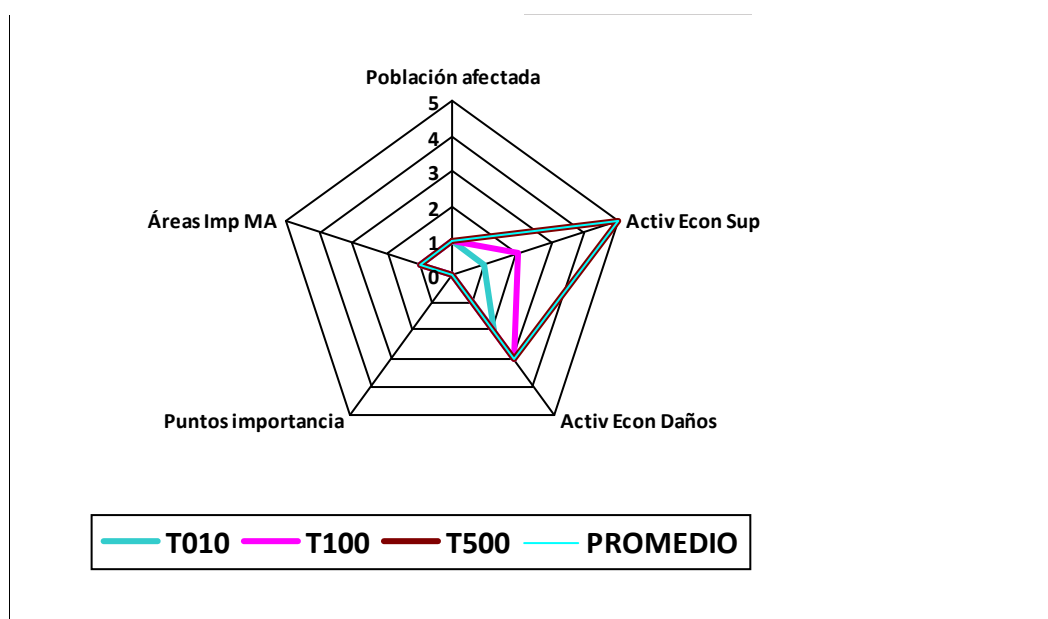
Puntos de interés (en Z.I.)	T10	T100	T500
Nº de industrias IPPC	0	0	0
Nº de EDARs	0	0	0
Nº elementos patrim. cultural	0	0	0
Nº puntos en riesgo	0	0	0

Afecciones a áreas de importancia medio ambiental

	T10	T100	T500
Nº masas de agua DMA	1	1	1
Nº captaciones aguas potables	0	0	0
Nº zonas recreativas	0	0	0
Nº zonas protegidas	1	1	1

Otras afecciones medio ambientales

Característica a valorar	Peso	Caracterización del riesgo			
		T10	T100	T500	Promedio
Población afectada	0.3	1	1	1	1.0
Activ. económicas, superficie	0.15	1	2	5	2.2
Activ. económicas, daños	0.15	2	3	3	2.6
Puntos de importancia	0.2	0	0	0	0.0
Áreas de importancia MA	0.2	1	1	1	1.0
Riesgo global	1	0.95	1.25	1.7	1.2



Observaciones

Demarcación hidrográfica

Código Subtramo

Población

	T10	T100	T500	Otras afecciones significativas a la población
Pob. total municipios en subtramo ARPSI	5177	5177	5177	
Población estimada en zona inundable	45	94	162	

Afección a las principales actividades económicas

Superficies afectadas (ha)	T10	T100	T500	Estimación pérdidas económicas (€)	Total T10	Total T100	Total T500	Riesgo anual
Agrícola-Regadío	17.75	32.96	39.08	Agrícola-Regadío	3,509,440.00	7,220,900.00	8,525,500.00	440,204.00
Agrícola-Secano	0.00	0.00	0.00	Agrícola-Secano	0.00	0.00	0.00	0.00
Total Agrícola	17.75	32.96	39.08	Total Agrícola	3,509,440.00	7,220,900.00	8,525,500.00	440,204.00
Asociada a Urbana	0.97	7.99	18.75	Asociada a Urbana	2,154,020.00	14,999,400.00	37,587,000.00	440,570.00
Urbana Dispersa	0.21	0.65	0.96	Urbana Dispersa	691,670.00	2,409,100.00	3,764,500.00	100,787.00
Urbana Concentrada	0.38	2.70	5.22	Urbana Concentr.	1,377,430.00	7,763,500.00	18,345,000.00	252,068.00
Total Urbana	1.56	11.34	24.94	Total Urbana	4,223,120.00	25,172,000.00	59,696,500.00	793,425.00
Industrial	0.00	0.00	0.09	Industrial	1,170.00	18,100.00	179,000.00	656.00
Infraestructuras	0.17	0.26	1,129.00	Infraestructuras	295,690.00	467,300.00	564,500.00	35,371.00
Terciario	0.00	0.00	0.00	Terciario	0.00	0.00	0.00	0.00
Infraest. Social	3.37	6.44	6.47	Infraest. Social	2,923,970.00	9,324,900.00	9,990,000.00	405,626.00
Totales				Totales	10,953,390.00	42,203,200.00	78,955,500.00	1,675,282.00

Demarcación hidrográfica:

Resumen sobre puntos de especial importancia afectados

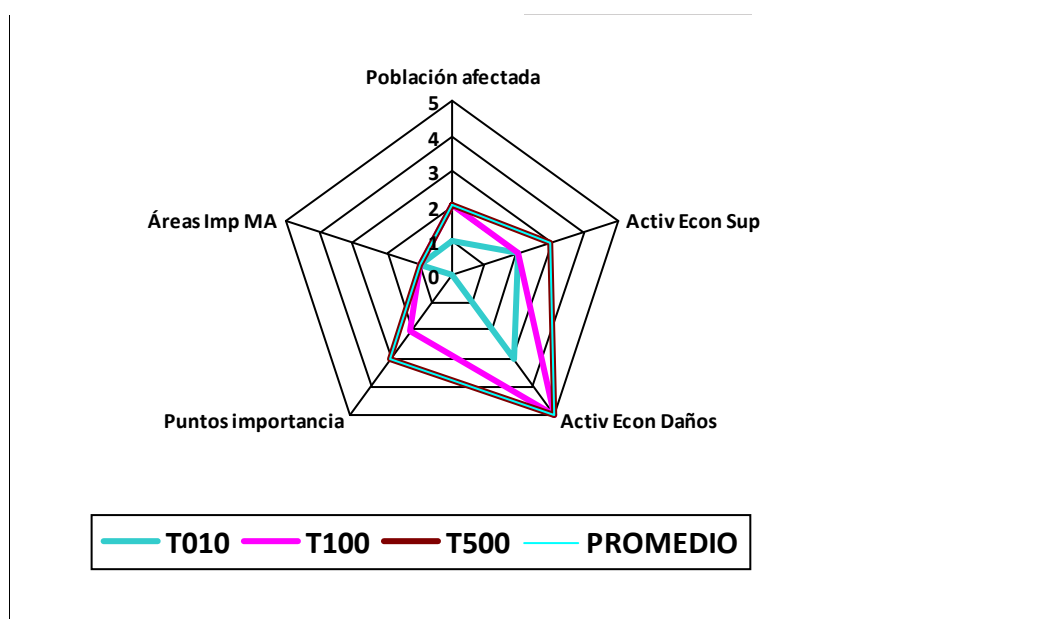
Puntos de interés (en Z.I.)	T10	T100	T500
Nº de industrias IPPC	0	0	0
Nº de EDARs	0	0	0
Nº elementos patrim. cultural	0	2	4
Nº puntos en riesgo	0	0	0

Afecciones a áreas de importancia medio ambiental

	T10	T100	T500
Nº masas de agua DMA	1	1	1
Nº captaciones aguas potables	1	1	1
Nº zonas recreativas	0	0	0
Nº zonas protegidas	0	0	0

Otras afecciones medio ambientales

Característica a valorar	Peso	Caracterización del riesgo			
		T10	T100	T500	Promedio
Población afectada	0.3	1	2	2	1.6
Activ. económicas, superficie	0.15	2	2	3	2.2
Activ. económicas, daños	0.15	3	5	5	4.1
Puntos de importancia	0.2	0	2	3	1.3
Áreas de importancia MA	0.2	1	1	1	1.0
Riesgo global	1	1.25	2.25	2.6	1.9



Observaciones

Demarcación hidrográfica

Código Subtramo

Población

	T10	T100	T500	Otras afecciones significativas a la población
Pob. total municipios en subtramo ARPSI	3232	3232	3232	
Población estimada en zona inundable	9	17	23	

Afección a las principales actividades económicas

Superficies afectadas (ha)	T10	T100	T500	Estimación pérdidas económicas (€)	Total T10	Total T100	Total T500	Riesgo anual
Agrícola-Regadío	24.29	75.65	107.68	Agrícola-Regadío	6,938,660.00	23,066,700.00	34,607,000.00	993,747.00
Agrícola-Secano	0.00	0.00	0.00	Agrícola-Secano	0.00	0.00	0.00	0.00
Total Agrícola	24.29	75.65	107.68	Total Agrícola	6,938,660.00	23,066,700.00	34,607,000.00	993,747.00
Asociada a Urbana	0.00	0.00	0.03	Asociada a Urbana	0.00	1,900.00	17,500.00	54.00
Urbana Dispersa	0.23	0.29	0.34	Urbana Dispersa	378,260.00	1,202,600.00	1,325,500.00	52,503.00
Urbana Concentrada	0.06	0.06	0.07	Urbana Concentr.	81,340.00	114,700.00	168,500.00	9,618.00
Total Urbana	0.29	0.36	0.43	Total Urbana	459,600.00	1,319,200.00	1,511,500.00	62,175.00
Industrial	0.00	0.00	0.00	Industrial	0.00	0.00	0.00	0.00
Infraestructuras	0.00	0.48	1,361.00	Infraestructuras	0.00	258,100.00	680,500.00	3,942.00
Terciario	0.92	1.03	1.04	Terciario	936,870.00	1,741,400.00	1,845,500.00	114,792.00
Infraest. Social	0.00	0.00	0.00	Infraest. Social	0.00	0.00	0.00	0.00
Totales				Totales	8,335,130.00	26,385,400.00	38,644,500.00	1,174,656.00

Demarcación hidrográfica:

Resumen sobre puntos de especial importancia afectados

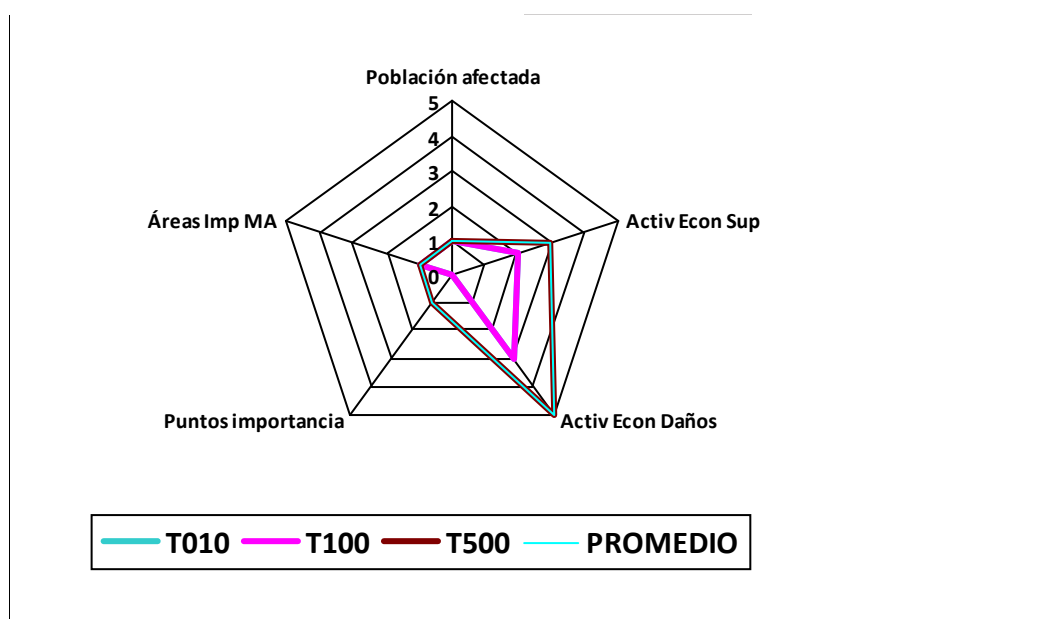
Puntos de interés (en Z.I.)	T10	T100	T500
Nº de industrias IPPC	0	0	0
Nº de EDARs	0	0	1
Nº elementos patrim. cultural	0	0	0
Nº puntos en riesgo	0	0	0

Afecciones a áreas de importancia medio ambiental

	T10	T100	T500
Nº masas de agua DMA	1	1	1
Nº captaciones aguas potables	1	1	1
Nº zonas recreativas	0	0	0
Nº zonas protegidas	1	1	1

Otras afecciones medio ambientales

Característica a valorar	Peso	Caracterización del riesgo			
		T10	T100	T500	Promedio
Población afectada	0.3	1	1	1	1.0
Activ. económicas, superficie	0.15	2	2	3	2.2
Activ. económicas, daños	0.15	3	3	5	3.4
Puntos de importancia	0.2	0	0	1	0.2
Áreas de importancia MA	0.2	1	1	1	1.0
Riesgo global	1	1.25	1.25	1.9	1.4



Observaciones

Demarcación hidrográfica

Código Subtramo

Población

	T10	T100	T500	Otras afecciones significativas a la población
Pob. total municipios en subtramo ARPSI	3508	3508	3508	
Población estimada en zona inundable	221	340	373	

Afección a las principales actividades económicas

Superficies afectadas (ha)	T10	T100	T500	Estimación pérdidas económicas (€)	Total T10	Total T100	Total T500	Riesgo anual
Agrícola-Regadío	8.52	19.57	56.72	Agrícola-Regadío	1,352,620.00	5,541,500.00	11,594,000.00	213,865.00
Agrícola-Secano	0.00	0.00	0.00	Agrícola-Secano	0.00	0.00	0.00	0.00
Total Agrícola	8.52	19.57	56.72	Total Agrícola	1,352,620.00	5,541,500.00	11,594,000.00	213,865.00
Asociada a Urbana	4.90	8.61	11.52	Asociada a Urbana	3,120,270.00	6,555,800.00	11,000,000.00	399,585.00
Urbana Dispersa	0.02	0.04	0.18	Urbana Dispersa	20,010.00	78,300.00	380,500.00	3,545.00
Urbana Concentrada	2.84	8.87	10.35	Urbana Concentr.	3,252,960.00	9,466,100.00	11,779,000.00	443,515.00
Total Urbana	7.76	17.52	22.05	Total Urbana	6,393,240.00	16,100,200.00	23,159,500.00	846,645.00
Industrial	0.01	0.02	0.75	Industrial	19,260.00	46,100.00	1,279,000.00	4,945.00
Infraestructuras	0.04	0.05	225.00	Infraestructuras	80,450.00	96,700.00	112,500.00	9,237.00
Terciario	0.00	0.00	0.00	Terciario	0.00	0.00	0.00	0.00
Infraest. Social	0.60	1.38	1.51	Infraest. Social	425,080.00	787,000.00	926,000.00	52,230.00
Totales				Totales	8,270,650.00	22,571,500.00	37,071,000.00	1,126,922.00

Demarcación hidrográfica:

Resumen sobre puntos de especial importancia afectados

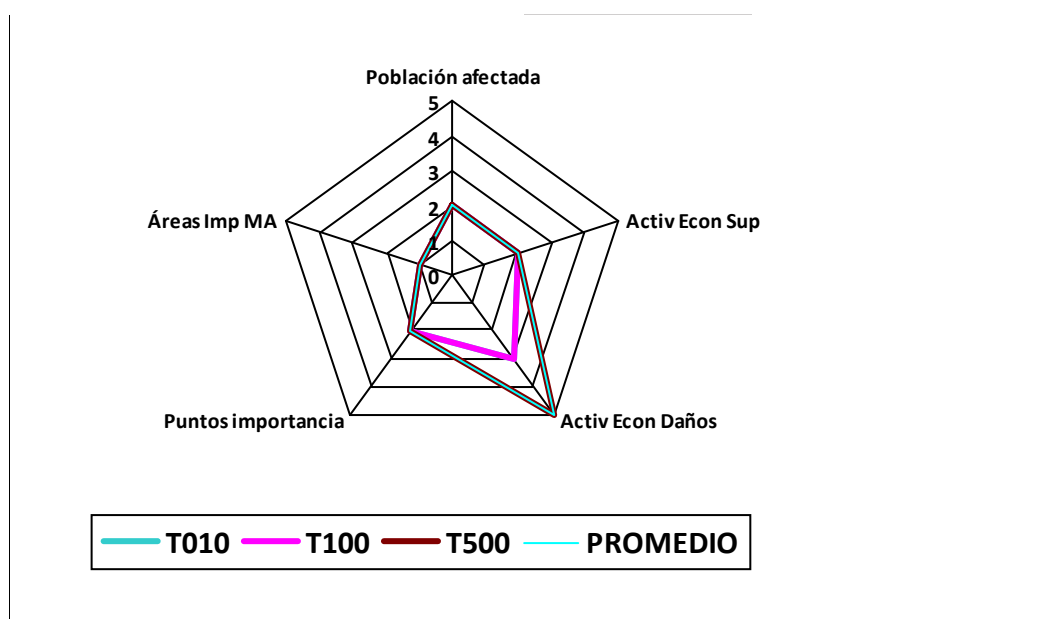
Puntos de interés (en Z.I.)	T10	T100	T500
Nº de industrias IPPC	0	1	1
Nº de EDARs	0	0	0
Nº elementos patrim. cultural	2	2	2
Nº puntos en riesgo	0	0	0

Afecciones a áreas de importancia medio ambiental

	T10	T100	T500
Nº masas de agua DMA	1	1	1
Nº captaciones aguas potables	1	1	1
Nº zonas recreativas	0	0	0
Nº zonas protegidas	1	1	1

Otras afecciones medio ambientales

Característica a valorar	Peso	Caracterización del riesgo			
		T10	T100	T500	Promedio
Población afectada	0.3	2	2	2	2.0
Activ. económicas, superficie	0.15	2	2	2	2.0
Activ. económicas, daños	0.15	3	3	5	3.4
Puntos de importancia	0.2	2	2	2	2.0
Áreas de importancia MA	0.2	1	1	1	1.0
Riesgo global	1	1.95	1.95	2.25	2.0



Observaciones

Demarcación hidrográfica: EBRO

Código Subtramo: ES091_ARPS_BAR-04

Población

	T10	T100	T500	Otras afecciones significativas a la población
Pob. total municipios en subtramo ARPSI	11119	11119	11119	
Población estimada en zona inundable	188	279	302	

Afección a las principales actividades económicas

Superficies afectadas (ha)	T10	T100	T500	Estimación pérdidas económicas (€)	Total T10	Total T100	Total T500	Riesgo anual
Agrícola-Regadío	327.29	534.59	585.94	Agrícola-Regadío	93,206,260.00	173,898,800.00	210,646,000.00	11,480,906.00
Agrícola-Secano	0.00	0.00	0.00	Agrícola-Secano	0.00	0.00	0.00	0.00
Total Agrícola	327.29	534.59	585.94	Total Agrícola	93,206,260.00	173,898,800.00	210,646,000.00	11,480,906.00
Asociada a Urbana	1.12	1.56	1.76	Asociada a Urbana	939,760.00	2,036,700.00	2,386,500.00	119,116.00
Urbana Dispersa	0.15	0.32	0.47	Urbana Dispersa	611,680.00	918,300.00	1,267,500.00	72,886.00
Urbana Concentrada	0.00	0.01	0.06	Urbana Concentr.	0.00	15,900.00	108,500.00	376.00
Total Urbana	1.27	1.89	2.30	Total Urbana	1,551,440.00	2,970,900.00	3,762,500.00	192,378.00
Industrial	0.29	0.54	0.56	Industrial	565,290.00	2,208,000.00	2,691,000.00	83,991.00
Infraestructuras	4.84	6.31	47,106.00	Infraestructuras	11,984,210.00	16,715,700.00	23,553,000.00	1,412,684.00
Terciario	0.00	0.00	0.00	Terciario	0.00	0.00	0.00	0.00
Infraest. Social	0.00	0.00	4.61	Infraest. Social	0.00	100.00	383,000.00	767.00
Totales				Totales	107,307,200.00	195,793,500.00	241,035,500.00	13,170,726.00

Demarcación hidrográfica:

Resumen sobre puntos de especial importancia afectados

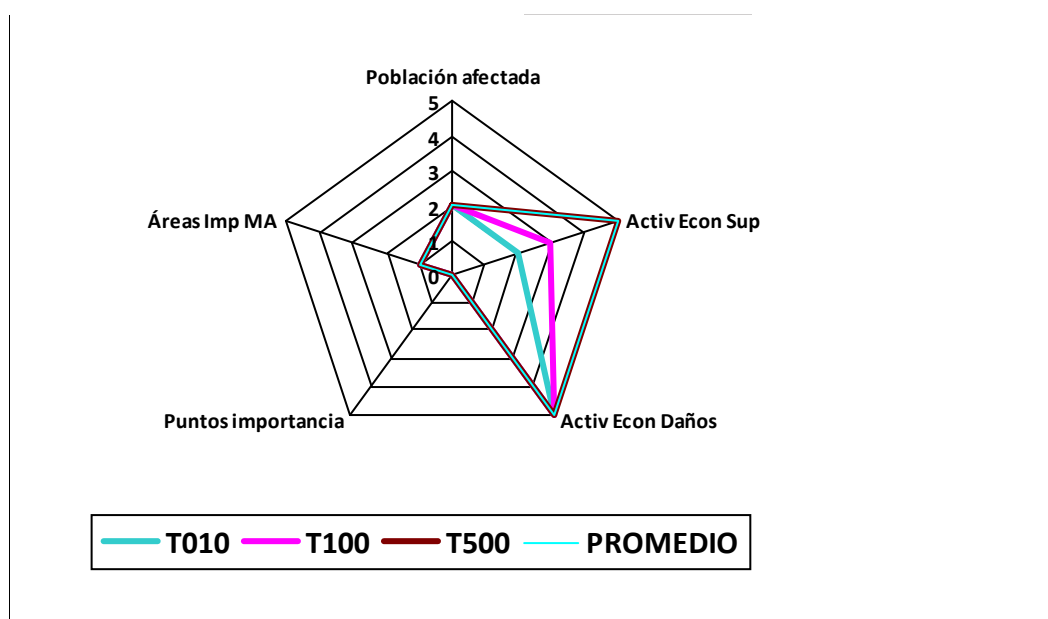
Puntos de interés (en Z.I.)	T10	T100	T500
Nº de industrias IPPC	0	0	0
Nº de EDARs	0	0	0
Nº elementos patrim. cultural	0	0	0
Nº puntos en riesgo	0	0	0

Afecciones a áreas de importancia medio ambiental

	T10	T100	T500
Nº masas de agua DMA	1	1	1
Nº captaciones aguas potables	1	1	1
Nº zonas recreativas	0	0	0
Nº zonas protegidas	1	1	1

Otras afecciones medio ambientales

Característica a valorar	Peso	Caracterización del riesgo			
		T10	T100	T500	Promedio
Población afectada	0.3	2	2	2	2.0
Activ. económicas, superficie	0.15	2	3	5	3.0
Activ. económicas, daños	0.15	5	5	5	5.0
Puntos de importancia	0.2	0	0	0	0.0
Áreas de importancia MA	0.2	1	1	1	1.0
Riesgo global	1	1.85	2	2.3	2.0



Observaciones

Demarcación hidrográfica

Código Subtramo

Población

	T10	T100	T500	Otras afecciones significativas a la población
Pob. total municipios en subtramo ARPSI	6336	6336	6336	
Población estimada en zona inundable	44	60	61	

Afección a las principales actividades económicas

Superficies afectadas (ha)	T10	T100	T500	Estimación pérdidas económicas (€)	Total T10	Total T100	Total T500	Riesgo anual
Agrícola-Regadío	54.52	92.79	94.02	Agrícola-Regadío	71,136,920.00	137,002,600.00	159,963,000.00	8,803,644.00
Agrícola-Secano	0.00	0.00	0.00	Agrícola-Secano	0.00	0.00	0.00	0.00
Total Agrícola	54.52	92.79	94.02	Total Agrícola	71,136,920.00	137,002,600.00	159,963,000.00	8,803,644.00
Asociada a Urbana	0.00	0.89	1.03	Asociada a Urbana	0.00	3,284,300.00	4,792,000.00	42,427.00
Urbana Dispersa	0.06	0.07	0.07	Urbana Dispersa	154,530.00	295,000.00	313,000.00	19,029.00
Urbana Concentrada	0.00	0.00	0.00	Urbana Concentr.	0.00	0.00	0.00	0.00
Total Urbana	0.06	0.96	1.10	Total Urbana	154,530.00	3,579,300.00	5,105,000.00	61,456.00
Industrial	0.00	0.00	0.00	Industrial	0.00	0.00	0.00	0.00
Infraestructuras	0.59	1.49	12,057.00	Infraestructuras	2,091,330.00	4,354,000.00	6,028,500.00	264,730.00
Terciario	0.00	0.00	0.00	Terciario	0.00	0.00	0.00	0.00
Infraest. Social	0.00	0.00	0.00	Infraest. Social	0.00	0.00	0.00	0.00
Totales				Totales	73,382,780.00	144,935,900.00	171,096,500.00	9,129,830.00

Demarcación hidrográfica:

Resumen sobre puntos de especial importancia afectados

Puntos de interés (en Z.I.)	T10	T100	T500
Nº de industrias IPPC	0	0	0
Nº de EDARs	0	0	0
Nº elementos patrim. cultural	0	0	0
Nº puntos en riesgo	0	0	0

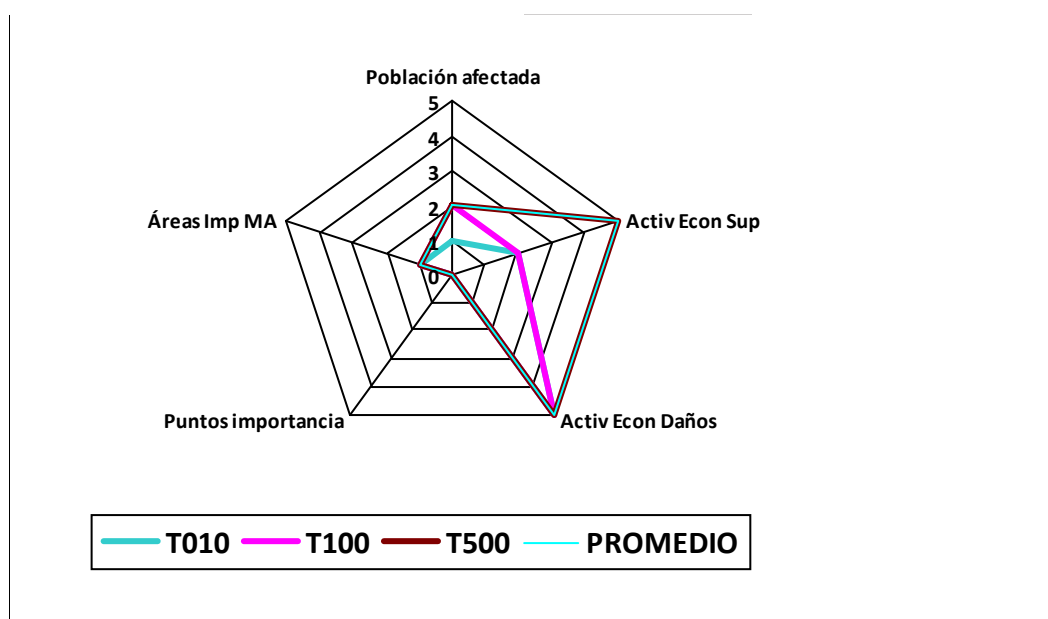
Afecciones a áreas de importancia medio ambiental

	T10	T100	T500
Nº masas de agua DMA	1	1	1
Nº captaciones aguas potables	1	1	1
Nº zonas recreativas	0	0	0
Nº zonas protegidas	1	1	1

Otras afecciones medio ambientales

--

Característica a valorar	Peso	Caracterización del riesgo			
		T10	T100	T500	Promedio
Población afectada	0.3	1	2	2	1.6
Activ. económicas, superficie	0.15	2	2	5	2.7
Activ. económicas, daños	0.15	5	5	5	5.0
Puntos de importancia	0.2	0	0	0	0.0
Áreas de importancia MA	0.2	1	1	1	1.0
Riesgo global	1	1.55	1.85	2.3	1.8



Observaciones

Demarcación hidrográfica

Código Subtramo

Población

	T10	T100	T500	Otras afecciones significativas a la población
Pob. total municipios en subtramo ARPSI	683	683	683	
Población estimada en zona inundable	1	1	1	

Afección a las principales actividades económicas

Superficies afectadas (ha)	T10	T100	T500	Estimación pérdidas económicas (€)	Total T10	Total T100	Total T500	Riesgo anual
Agrícola-Regadío	2.92	3.93	4.59	Agrícola-Regadío	484,650.00	779,700.00	941,000.00	58,144.00
Agrícola-Secano	0.00	0.00	0.00	Agrícola-Secano	0.00	0.00	0.00	0.00
Total Agrícola	2.92	3.93	4.59	Total Agrícola	484,650.00	779,700.00	941,000.00	58,144.00
Asociada a Urbana	0.00	0.00	0.00	Asociada a Urbana	0.00	95,300.00	105,500.00	1,164.00
Urbana Dispersa	0.00	0.01	0.01	Urbana Dispersa	4,430.00	8,100.00	11,500.00	547.00
Urbana Concentrada	0.00	0.00	0.00	Urbana Concentr.	0.00	0.00	0.00	0.00
Total Urbana	0.00	0.01	0.01	Total Urbana	4,430.00	103,400.00	117,000.00	1,711.00
Industrial	0.00	0.00	0.00	Industrial	0.00	0.00	0.00	0.00
Infraestructuras	0.00	0.00	0.00	Infraestructuras	0.00	0.00	0.00	0.00
Terciario	0.00	0.00	0.00	Terciario	0.00	0.00	0.00	0.00
Infraest. Social	0.00	0.00	0.00	Infraest. Social	0.00	0.00	0.00	0.00
Totales				Totales	489,080.00	883,100.00	1,058,000.00	59,855.00

Demarcación hidrográfica:

Resumen sobre puntos de especial importancia afectados

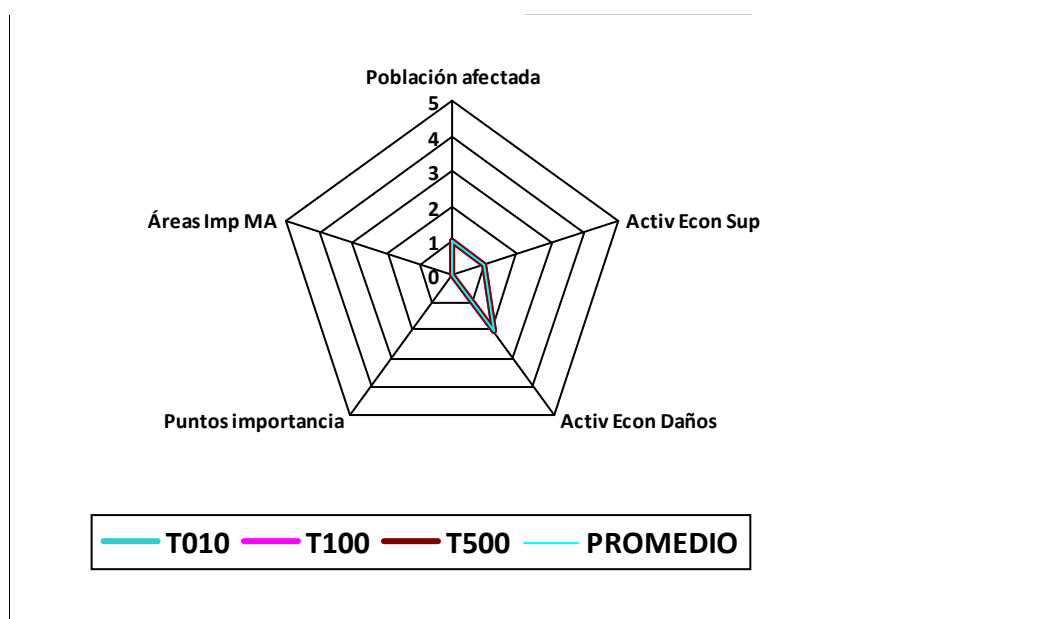
Puntos de interés (en Z.I.)	T10	T100	T500
Nº de industrias IPPC	0	0	0
Nº de EDARs	0	0	0
Nº elementos patrim. cultural	0	0	0
Nº puntos en riesgo	0	0	0

Afecciones a áreas de importancia medio ambiental

	T10	T100	T500
Nº masas de agua DMA	0	0	0
Nº captaciones aguas potables	0	0	0
Nº zonas recreativas	0	0	0
Nº zonas protegidas	0	0	0

Otras afecciones medio ambientales

Característica a valorar	Peso	Caracterización del riesgo			
		T10	T100	T500	Promedio
Población afectada	0.3	1	1	1	1.0
Activ. económicas, superficie	0.15	1	1	1	1.0
Activ. económicas, daños	0.15	2	2	2	2.0
Puntos de importancia	0.2	0	0	0	0.0
Áreas de importancia MA	0.2	0	0	0	0.0
Riesgo global	1	0.75	0.75	0.75	0.8



Observaciones

Demarcación hidrográfica: EBRO

Código Subtramo: ES091_ARPS_BEB-01

Población

	T10	T100	T500	Otras afecciones significativas a la población
Pob. total municipios en subtramo ARPSI	2175	2175	2175	
Población estimada en zona inundable	86	103	118	

Afección a las principales actividades económicas

Superficies afectadas (ha)	T10	T100	T500	Estimación pérdidas económicas (€)	Total T10	Total T100	Total T500	Riesgo anual
Agrícola-Regadío	195.80	217.69	222.59	Agrícola-Regadío	45,832,690.00	59,170,600.00	61,292,500.00	5,297,560.00
Agrícola-Secano	0.00	0.00	0.00	Agrícola-Secano	0.00	0.00	0.00	0.00
Total Agrícola	195.80	217.69	222.59	Total Agrícola	45,832,690.00	59,170,600.00	61,292,500.00	5,297,560.00
Asociada a Urbana	1.45	2.23	4.53	Asociada a Urbana	1,427,750.00	4,079,200.00	7,297,500.00	198,162.00
Urbana Dispersa	0.37	0.53	0.59	Urbana Dispersa	1,294,800.00	2,569,500.00	2,917,500.00	161,010.00
Urbana Concentrada	0.08	0.52	1.52	Urbana Concentr.	221,150.00	2,412,000.00	8,167,000.00	62,569.00
Total Urbana	1.89	3.29	6.65	Total Urbana	2,943,700.00	9,060,700.00	18,382,000.00	421,741.00
Industrial	0.11	0.28	0.35	Industrial	407,980.00	1,685,900.00	2,034,000.00	61,725.00
Infraestructuras	3.05	5.23	76,201.00	Infraestructuras	5,123,260.00	18,599,100.00	38,100,500.00	774,518.00
Terciario	0.00	0.00	0.00	Terciario	0.00	0.00	0.00	0.00
Infraest. Social	0.00	0.00	0.00	Infraest. Social	0.00	0.00	0.00	0.00
Totales				Totales	54,307,630.00	88,516,300.00	119,809,000.00	6,555,544.00

Demarcación hidrográfica:

Resumen sobre puntos de especial importancia afectados

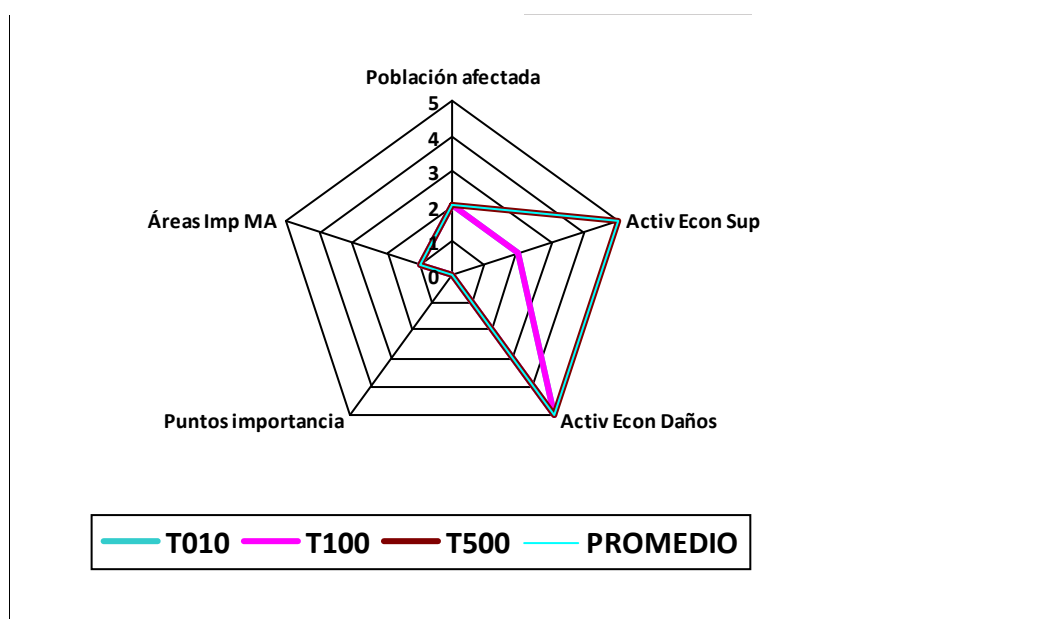
Puntos de interés (en Z.I.)	T10	T100	T500
Nº de industrias IPPC	0	0	0
Nº de EDARs	0	0	0
Nº elementos patrim. cultural	0	0	0
Nº puntos en riesgo	0	0	0

Afecciones a áreas de importancia medio ambiental

	T10	T100	T500
Nº masas de agua DMA	1	1	1
Nº captaciones aguas potables	0	0	0
Nº zonas recreativas	0	0	0
Nº zonas protegidas	2	2	2

Otras afecciones medio ambientales

Característica a valorar	Peso	Caracterización del riesgo			
		T10	T100	T500	Promedio
Población afectada	0.3	2	2	2	2.0
Activ. económicas, superficie	0.15	2	2	5	2.7
Activ. económicas, daños	0.15	5	5	5	5.0
Puntos de importancia	0.2	0	0	0	0.0
Áreas de importancia MA	0.2	1	1	1	1.0
Riesgo global	1	1.85	1.85	2.3	2.0



Observaciones

Demarcación hidrográfica

Código Subtramo

Población

	T10	T100	T500	Otras afecciones significativas a la población
Pob. total municipios en subtramo ARPSI	592	592	592	
Población estimada en zona inundable	8	12	13	

Afección a las principales actividades económicas

Superficies afectadas (ha)	T10	T100	T500	Estimación pérdidas económicas (€)	Total T10	Total T100	Total T500	Riesgo anual
Agrícola-Regadío	28.00	41.62	46.10	Agrícola-Regadío	6,561,820.00	12,448,200.00	15,341,000.00	811,346.00
Agrícola-Secano	0.00	0.00	0.00	Agrícola-Secano	0.00	0.00	0.00	0.00
Total Agrícola	28.00	41.62	46.10	Total Agrícola	6,561,820.00	12,448,200.00	15,341,000.00	811,346.00
Asociada a Urbana	0.00	1.40	2.21	Asociada a Urbana	0.00	941,200.00	1,799,000.00	13,010.00
Urbana Dispersa	0.06	0.26	0.35	Urbana Dispersa	238,490.00	1,082,100.00	1,718,500.00	38,107.00
Urbana Concentrada	0.00	0.18	1.07	Urbana Concentr.	0.00	602,300.00	4,541,000.00	15,105.00
Total Urbana	0.06	1.84	3.63	Total Urbana	238,490.00	2,625,600.00	8,058,500.00	66,222.00
Industrial	0.00	0.00	0.00	Industrial	0.00	0.00	0.00	0.00
Infraestructuras	0.31	1.37	175,065.00	Infraestructuras	11,823,520.00	41,397,900.00	87,532,500.00	1,771,396.00
Terciario	0.00	0.00	0.00	Terciario	0.00	0.00	0.00	0.00
Infraest. Social	3.36	4.28	4.30	Infraest. Social	3,341,560.00	4,823,400.00	4,909,000.00	392,208.00
Totales				Totales	21,965,390.00	61,295,100.00	115,841,000.00	3,041,172.00

Demarcación hidrográfica:

Resumen sobre puntos de especial importancia afectados

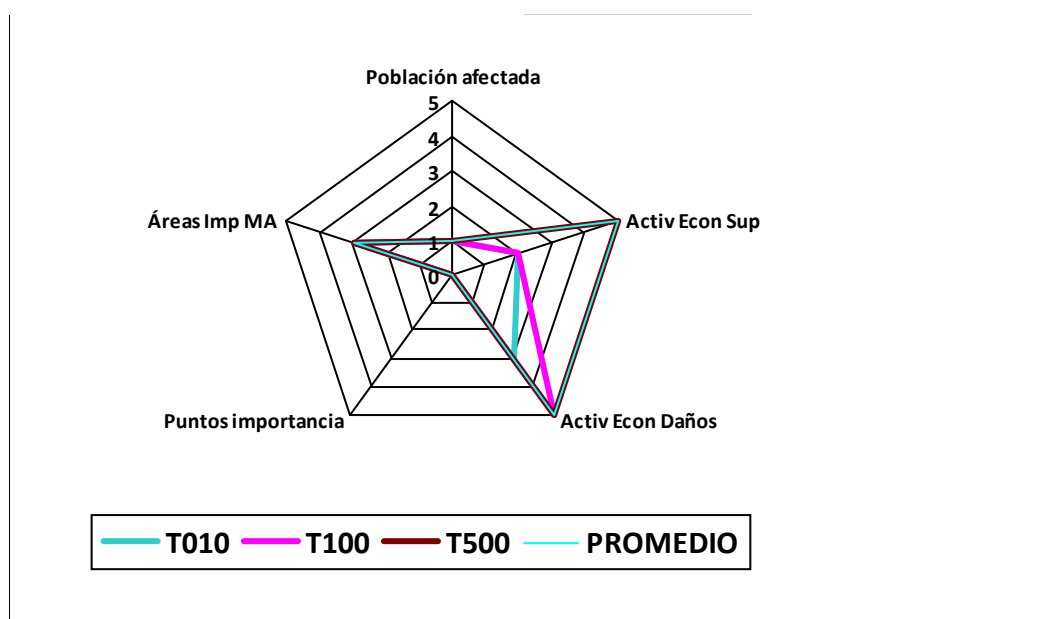
Puntos de interés (en Z.I.)	T10	T100	T500
Nº de industrias IPPC	0	0	0
Nº de EDARs	0	0	0
Nº elementos patrim. cultural	0	0	0
Nº puntos en riesgo	0	0	0

Afecciones a áreas de importancia medio ambiental

	T10	T100	T500
Nº masas de agua DMA	3	3	3
Nº captaciones aguas potables	1	1	1
Nº zonas recreativas	0	0	0
Nº zonas protegidas	4	4	4

Otras afecciones medio ambientales

Característica a valorar	Peso	Caracterización del riesgo			
		T10	T100	T500	Promedio
Población afectada	0.3	1	1	1	1.0
Activ. económicas, superficie	0.15	2	2	5	2.7
Activ. económicas, daños	0.15	3	5	5	4.1
Puntos de importancia	0.2	0	0	0	0.0
Áreas de importancia MA	0.2	3	3	3	3.0
Riesgo global	1	1.65	1.95	2.4	1.9



Observaciones

Demarcación hidrográfica

Código Subtramo

Población

	T10	T100	T500	Otras afecciones significativas a la población
Pob. total municipios en subtramo ARPSI	8989	8989	8989	
Población estimada en zona inundable	179	283	423	

Afección a las principales actividades económicas

Superficies afectadas (ha)	T10	T100	T500	Estimación pérdidas económicas (€)	Total T10	Total T100	Total T500	Riesgo anual
Agrícola-Regadío	47.04	49.72	51.98	Agrícola-Regadío	18,395,740.00	22,396,800.00	22,979,500.00	2,109,501.00
Agrícola-Secano	0.00	0.00	0.00	Agrícola-Secano	0.00	0.00	0.00	0.00
Total Agrícola	47.04	49.72	51.98	Total Agrícola	18,395,740.00	22,396,800.00	22,979,500.00	2,109,501.00
Asociada a Urbana	4.73	8.36	14.69	Asociada a Urbana	5,025,130.00	11,126,500.00	19,366,500.00	652,511.00
Urbana Dispersa	0.77	0.90	1.13	Urbana Dispersa	2,687,990.00	4,420,000.00	5,397,000.00	323,793.00
Urbana Concentrada	0.31	1.39	4.46	Urbana Concentr.	908,490.00	5,766,200.00	19,246,000.00	187,003.00
Total Urbana	5.80	10.65	20.28	Total Urbana	8,621,610.00	21,312,700.00	44,009,500.00	1,163,307.00
Industrial	0.40	0.40	0.40	Industrial	1,796,820.00	2,582,800.00	2,584,000.00	210,678.00
Infraestructuras	1.99	3.65	175,065.00	Infraestructuras	11,823,520.00	41,397,900.00	87,532,500.00	1,771,396.00
Terciario	0.00	0.00	0.00	Terciario	0.00	0.00	0.00	0.00
Infraest. Social	0.00	0.00	0.00	Infraest. Social	0.00	0.00	0.00	0.00
Totales				Totales	40,637,690.00	87,690,200.00	157,105,500.00	5,254,882.00

Demarcación hidrográfica:

Resumen sobre puntos de especial importancia afectados

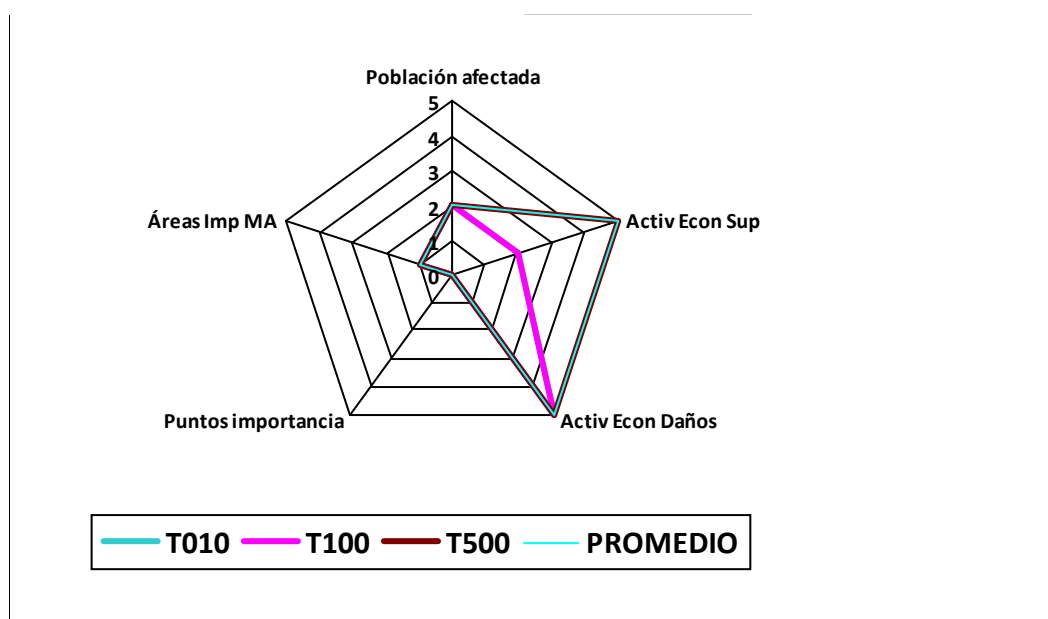
Puntos de interés (en Z.I.)	T10	T100	T500
Nº de industrias IPPC	0	0	0
Nº de EDARs	0	0	0
Nº elementos patrim. cultural	0	0	0
Nº puntos en riesgo	0	0	0

Afecciones a áreas de importancia medio ambiental

	T10	T100	T500
Nº masas de agua DMA	1	1	1
Nº captaciones aguas potables	1	1	1
Nº zonas recreativas	0	0	0
Nº zonas protegidas	0	0	0

Otras afecciones medio ambientales

Característica a valorar	Peso	Caracterización del riesgo			
		T10	T100	T500	Promedio
Población afectada	0.3	2	2	2	2.0
Activ. económicas, superficie	0.15	2	2	5	2.7
Activ. económicas, daños	0.15	5	5	5	5.0
Puntos de importancia	0.2	0	0	0	0.0
Áreas de importancia MA	0.2	1	1	1	1.0
Riesgo global	1	1.85	1.85	2.3	2.0



Observaciones

Demarcación hidrográfica

Código Subtramo

Población

	T10	T100	T500	Otras afecciones significativas a la población
Pob. total municipios en subtramo ARPSI	3006	3939	3939	
Población estimada en zona inundable	184	237	262	

Afección a las principales actividades económicas

Superficies afectadas (ha)	T10	T100	T500	Estimación pérdidas económicas (€)	Total T10	Total T100	Total T500	Riesgo anual
Agrícola-Regadío	271.85	340.96	384.53	Agrícola-Regadío	67,082,490.00	85,375,100.00	99,471,000.00	7,760,942.00
Agrícola-Secano	0.00	0.00	0.00	Agrícola-Secano	0.00	0.00	0.00	0.00
Total Agrícola	271.85	340.96	384.53	Total Agrícola	67,082,490.00	85,375,100.00	99,471,000.00	7,760,942.00
Asociada a Urbana	6.30	12.64	14.96	Asociada a Urbana	3,425,400.00	9,052,600.00	12,183,000.00	457,432.00
Urbana Dispersa	0.68	1.20	1.39	Urbana Dispersa	3,127,770.00	5,866,700.00	6,939,500.00	385,323.00
Urbana Concentrada	0.80	4.04	5.88	Urbana Concentr.	3,145,120.00	19,299,600.00	31,451,500.00	570,411.00
Total Urbana	7.78	17.88	22.24	Total Urbana	9,698,290.00	34,218,900.00	50,574,000.00	1,413,166.00
Industrial	0.51	1.02	1.54	Industrial	2,931,230.00	5,741,800.00	9,291,000.00	369,123.00
Infraestructuras	0.40	2.79	175,065.00	Infraestructuras	11,823,520.00	41,397,900.00	87,532,500.00	1,771,396.00
Terciario	0.00	0.00	0.00	Terciario	0.00	0.00	0.00	0.00
Infraest. Social	0.93	3.22	3.23	Infraest. Social	505,830.00	2,859,400.00	2,901,500.00	84,980.00
Totales				Totales	92,041,360.00	169,593,100.00	249,770,000.00	11,399,607.00

Demarcación hidrográfica:

Resumen sobre puntos de especial importancia afectados

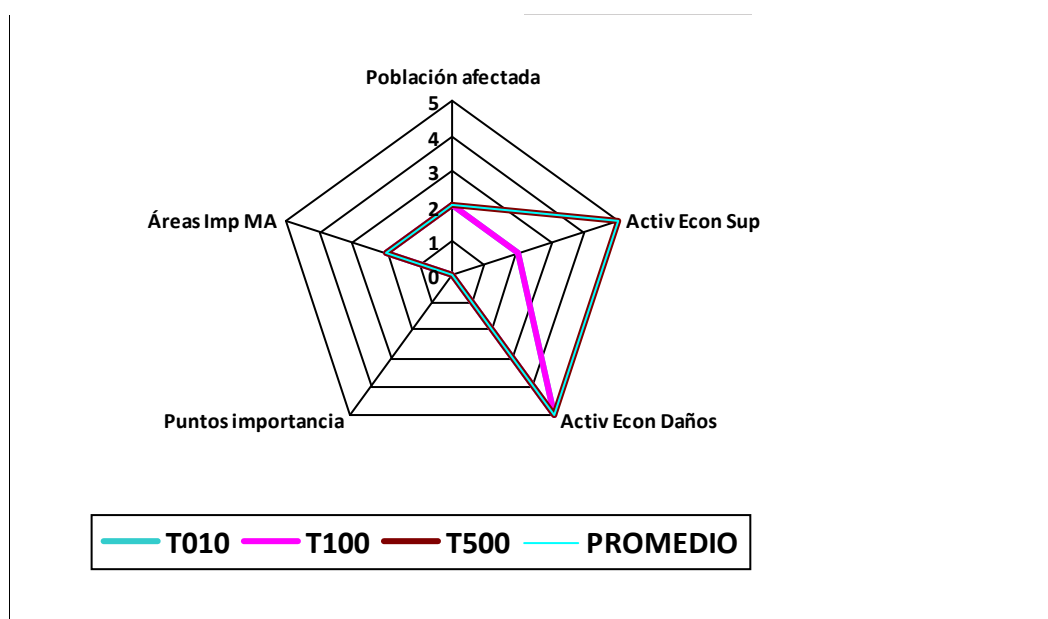
Puntos de interés (en Z.I.)	T10	T100	T500
Nº de industrias IPPC	0	0	0
Nº de EDARs	0	0	0
Nº elementos patrim. cultural	0	0	0
Nº puntos en riesgo	0	0	0

Afecciones a áreas de importancia medio ambiental

	T10	T100	T500
Nº masas de agua DMA	2	2	2
Nº captaciones aguas potables	1	1	1
Nº zonas recreativas	0	0	0
Nº zonas protegidas	2	2	2

Otras afecciones medio ambientales

Característica a valorar	Peso	Caracterización del riesgo			
		T10	T100	T500	Promedio
Población afectada	0.3	2	2	2	2.0
Activ. económicas, superficie	0.15	2	2	5	2.7
Activ. económicas, daños	0.15	5	5	5	5.0
Puntos de importancia	0.2	0	0	0	0.0
Áreas de importancia MA	0.2	2	2	2	2.0
Riesgo global	1	2.05	2.05	2.5	2.2



Observaciones

Demarcación hidrográfica

Código Subtramo

Población

	T10	T100	T500	Otras afecciones significativas a la población
Pob. total municipios en subtramo ARPSI	771	771	771	
Población estimada en zona inundable	35	38	40	

Afección a las principales actividades económicas

Superficies afectadas (ha)	T10	T100	T500	Estimación pérdidas económicas (€)	Total T10	Total T100	Total T500	Riesgo anual
Agrícola-Regadío	41.13	45.09	47.51	Agrícola-Regadío	9,278,850.00	11,294,300.00	12,119,000.00	1,065,066.00
Agrícola-Secano	0.00	0.00	0.00	Agrícola-Secano	0.00	0.00	0.00	0.00
Total Agrícola	41.13	45.09	47.51	Total Agrícola	9,278,850.00	11,294,300.00	12,119,000.00	1,065,066.00
Asociada a Urbana	4.82	5.80	6.77	Asociada a Urbana	3,056,220.00	3,943,100.00	4,737,500.00	354,528.00
Urbana Dispersa	0.35	0.43	0.52	Urbana Dispersa	1,543,710.00	2,118,100.00	2,539,500.00	180,631.00
Urbana Concentrada	2.61	3.15	3.39	Urbana Concentr.	11,363,170.00	15,462,600.00	16,824,000.00	1,324,591.00
Total Urbana	7.78	9.39	10.69	Total Urbana	15,963,100.00	21,523,800.00	24,101,000.00	1,859,750.00
Industrial	0.28	0.55	0.56	Industrial	1,198,790.00	3,274,300.00	3,340,000.00	159,302.00
Infraestructuras	1.98	5.62	175,065.00	Infraestructuras	11,823,520.00	41,397,900.00	87,532,500.00	1,771,396.00
Terciario	0.00	0.00	0.00	Terciario	0.00	0.00	0.00	0.00
Infraest. Social	0.00	0.00	0.00	Infraest. Social	0.00	0.00	0.00	0.00
Totales				Totales	38,264,260.00	77,490,300.00	127,092,500.00	4,855,514.00

Demarcación hidrográfica:

Resumen sobre puntos de especial importancia afectados

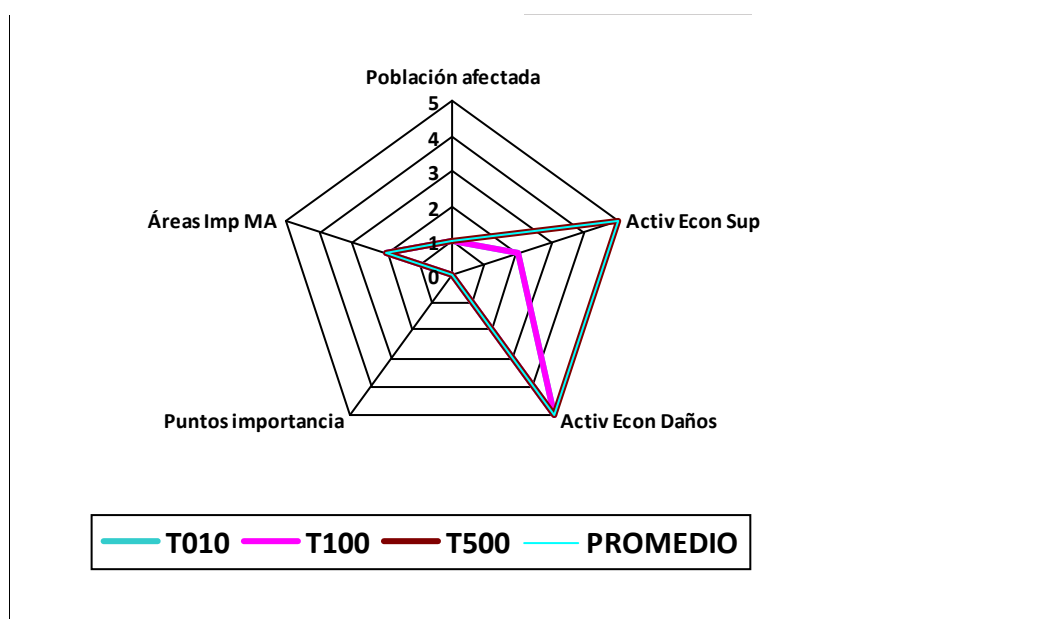
Puntos de interés (en Z.I.)	T10	T100	T500
Nº de industrias IPPC	0	0	0
Nº de EDARs	0	0	0
Nº elementos patrim. cultural	0	0	0
Nº puntos en riesgo	0	0	0

Afecciones a áreas de importancia medio ambiental

	T10	T100	T500
Nº masas de agua DMA	1	1	1
Nº captaciones aguas potables	1	1	1
Nº zonas recreativas	0	0	0
Nº zonas protegidas	2	4	4

Otras afecciones medio ambientales

Característica a valorar	Peso	Caracterización del riesgo			
		T10	T100	T500	Promedio
Población afectada	0.3	1	1	1	1.0
Activ. económicas, superficie	0.15	2	2	5	2.7
Activ. económicas, daños	0.15	5	5	5	5.0
Puntos de importancia	0.2	0	0	0	0.0
Áreas de importancia MA	0.2	2	2	2	2.0
Riesgo global	1	1.75	1.75	2.2	1.9



Observaciones

Demarcación hidrográfica

Código Subtramo

Población

	T10	T100	T500	Otras afecciones significativas a la población
Pob. total municipios en subtramo ARPSI	2191	2191	2191	
Población estimada en zona inundable	104	146	156	

Afección a las principales actividades económicas

Superficies afectadas (ha)	T10	T100	T500	Estimación pérdidas económicas (€)	Total T10	Total T100	Total T500	Riesgo anual
Agrícola-Regadío	164.55	233.16	249.89	Agrícola-Regadío	30,694,200.00	54,241,100.00	58,993,500.00	3,729,818.00
Agrícola-Secano	0.00	0.00	0.00	Agrícola-Secano	0.00	0.00	0.00	0.00
Total Agrícola	164.55	233.16	249.89	Total Agrícola	30,694,200.00	54,241,100.00	58,993,500.00	3,729,818.00
Asociada a Urbana	2.57	5.23	7.49	Asociada a Urbana	1,136,020.00	3,564,100.00	4,991,000.00	159,225.00
Urbana Dispersa	1.31	3.00	3.51	Urbana Dispersa	4,080,460.00	13,634,400.00	17,141,000.00	578,672.00
Urbana Concentrada	2.35	7.90	9.85	Urbana Concentr.	5,570,100.00	35,512,700.00	47,233,000.00	1,006,603.00
Total Urbana	6.24	16.13	20.84	Total Urbana	10,786,580.00	52,711,200.00	69,365,000.00	1,744,500.00
Industrial	0.77	1.64	1.98	Industrial	3,082,780.00	9,173,300.00	11,425,500.00	422,862.00
Infraestructuras	12.92	15.63	307,830.00	Infraestructuras	24,477,080.00	122,103,200.00	153,915,000.00	3,976,570.00
Terciario	0.06	0.06	0.06	Terciario	1,496,250.00	1,695,300.00	1,696,000.00	169,970.00
Infraest. Social	0.00	0.00	0.00	Infraest. Social	0.00	0.00	0.00	0.00
Totales				Totales	70,536,890.00	239,924,100.00	295,395,000.00	10,043,720.00

Demarcación hidrográfica:

Resumen sobre puntos de especial importancia afectados

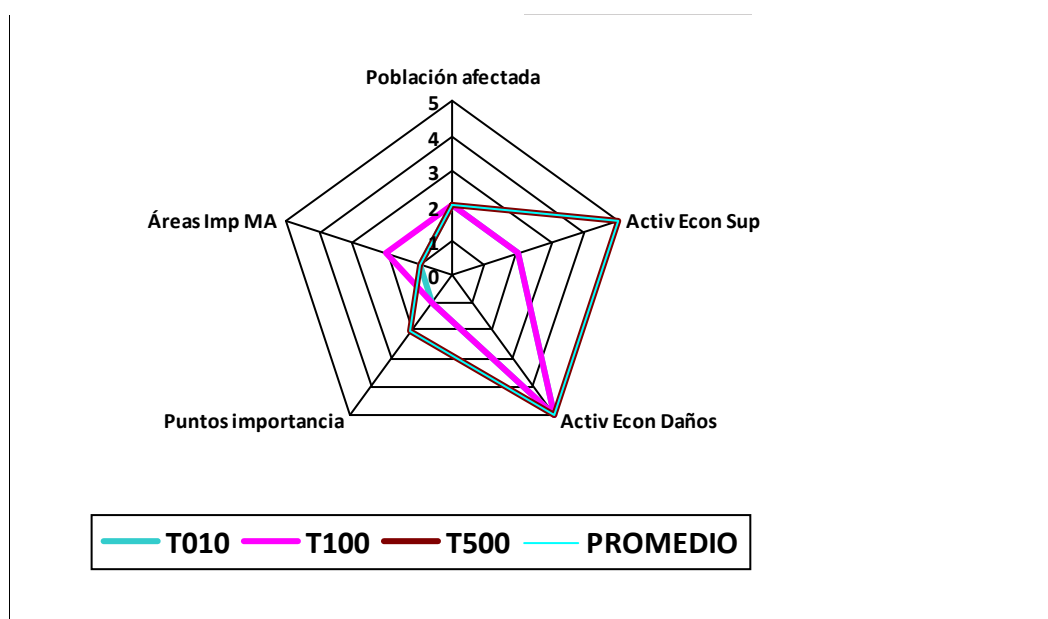
Puntos de interés (en Z.I.)	T10	T100	T500
Nº de industrias IPPC	0	0	0
Nº de EDARs	0	0	0
Nº elementos patrim. cultural	1	1	2
Nº puntos en riesgo	0	0	0

Afecciones a áreas de importancia medio ambiental

	T10	T100	T500
Nº masas de agua DMA	1	1	1
Nº captaciones aguas potables	2	3	2
Nº zonas recreativas	0	0	0
Nº zonas protegidas	1	1	1

Otras afecciones medio ambientales

Característica a valorar	Peso	Caracterización del riesgo			
		T10	T100	T500	Promedio
Población afectada	0.3	2	2	2	2.0
Activ. económicas, superficie	0.15	2	2	5	2.7
Activ. económicas, daños	0.15	5	5	5	5.0
Puntos de importancia	0.2	1	1	2	1.2
Áreas de importancia MA	0.2	1	2	1	1.3
Riesgo global	1	2.05	2.25	2.7	2.3



Observaciones

Demarcación hidrográfica: EBRO

Código Subtramo: ES091_ARPS_BEB-07

Población

	T10	T100	T500	Otras afecciones significativas a la población
Pob. total municipios en subtramo ARPSI	43067	43067	43067	
Población estimada en zona inundable	1873	4330	4689	

Afección a las principales actividades económicas

Superficies afectadas (ha)	T10	T100	T500	Estimación pérdidas económicas (€)	Total T10	Total T100	Total T500	Riesgo anual
Agrícola-Regadío	448.50	573.42	594.86	Agrícola-Regadío	89,673,500.00	154,207,500.00	160,334,500.00	10,830,094.00
Agrícola-Secano	0.00	0.00	0.00	Agrícola-Secano	0.00	0.00	0.00	0.00
Total Agrícola	448.50	573.42	594.86	Total Agrícola	89,673,500.00	154,207,500.00	160,334,500.00	10,830,094.00
Asociada a Urbana	59.11	110.57	124.29	Asociada a Urbana	44,019,250.00	120,593,700.00	143,202,000.00	5,894,266.00
Urbana Dispersa	6.67	9.22	9.80	Urbana Dispersa	19,322,530.00	44,741,200.00	48,066,000.00	2,475,797.00
Urbana Concentrada	13.82	45.35	54.64	Urbana Concentr.	29,428,740.00	198,099,000.00	260,215,000.00	5,444,294.00
Total Urbana	79.60	165.14	188.74	Total Urbana	92,770,520.00	363,433,900.00	451,483,000.00	13,814,357.00
Industrial	10.65	22.57	24.06	Industrial	28,357,140.00	121,324,600.00	142,243,000.00	4,333,446.00
Infraestructuras	25.02	40.14	416,356.00	Infraestructuras	45,280,850.00	170,124,200.00	208,178,000.00	6,645,683.00
Terciario	11.88	17.61	17.65	Terciario	10,644,830.00	25,285,200.00	26,360,000.00	1,370,055.00
Infraest. Social	11.65	25.62	26.94	Infraest. Social	10,813,230.00	36,429,800.00	41,698,000.00	1,529,017.00
Totales				Totales	277,540,070.00	870,805,200.00	1,030,296,500.00	38,522,652.00

Demarcación hidrográfica:

Resumen sobre puntos de especial importancia afectados

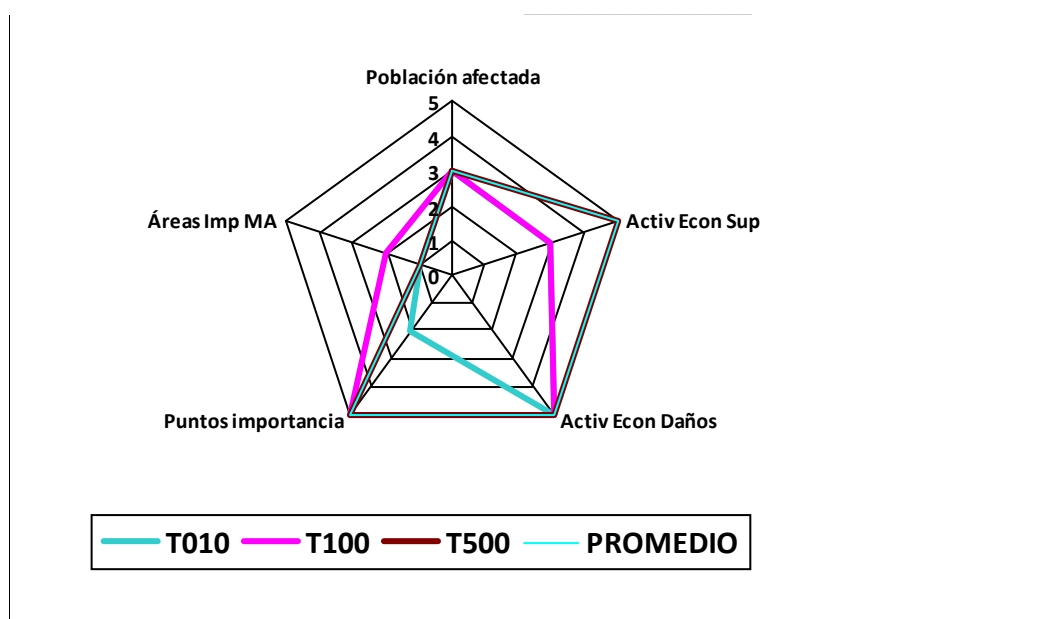
Puntos de interés (en Z.I.)	T10	T100	T500
Nº de industrias IPPC	1	1	1
Nº de EDARs	1	1	1
Nº elementos patrim. cultural	1	4	4
Nº puntos en riesgo	0	0	0

Afecciones a áreas de importancia medio ambiental

	T10	T100	T500
Nº masas de agua DMA	2	2	2
Nº captaciones aguas potables	2	3	2
Nº zonas recreativas	0	0	0
Nº zonas protegidas	0	0	0

Otras afecciones medio ambientales

Característica a valorar	Peso	Caracterización del riesgo			
		T10	T100	T500	Promedio
Población afectada	0.3	3	3	3	3.0
Activ. económicas, superficie	0.15	3	3	5	3.4
Activ. económicas, daños	0.15	5	5	5	5.0
Puntos de importancia	0.2	2	5	5	3.7
Áreas de importancia MA	0.2	1	2	1	1.3
Riesgo global	1	2.7	3.5	3.6	3.2



Observaciones

Demarcación hidrográfica

Código Subtramo

Población

	T10	T100	T500	Otras afecciones significativas a la población
Pob. total municipios en subtramo ARPSI	41829	64276	64276	
Población estimada en zona inundable	9807	18756	19755	

Afección a las principales actividades económicas

Superficies afectadas (ha)	T10	T100	T500	Estimación pérdidas económicas (€)	Total T10	Total T100	Total T500	Riesgo anual
Agrícola-Regadío	5,353.68	21,269.42	22,753.69	Agrícola-Regadío	796,928,950.00	3,536,224,100.00	4,157,719,100.33	123,370,574.20
Agrícola-Secano	0.00	0.00	0.00	Agrícola-Secano	0.00	0.00	0.00	0.00
Total Agrícola	5,353.68	21,269.42	22,753.69	Total Agrícola	796,928,950.00	3,536,224,100.00	4,157,719,100.33	123,370,574.20
Asociada a Urbana	335.74	443.66	489.79	Asociada a Urbana	228,634,760.00	331,412,500.00	382,075,235.34	26,941,751.47
Urbana Dispersa	32.44	50.00	62.16	Urbana Dispersa	104,611,320.00	165,713,800.00	213,751,998.50	12,545,774.00
Urbana Concentrada	51.83	63.33	68.98	Urbana Concentr.	168,871,650.00	229,377,800.00	253,305,673.85	19,687,554.35
Total Urbana	420.01	556.99	620.93	Total Urbana	502,117,730.00	726,504,100.00	849,132,907.69	59,175,079.82
Industrial	9.70	22.61	33.43	Industrial	39,933,080.00	85,313,400.00	129,706,686.44	5,105,855.37
Infraestructuras	148.97	547.05	1,657,053.74	Infraestructuras	131,667,560.00	606,122,100.00	828,526,871.47	20,885,030.74
Terciario	3.97	25.39	31.79	Terciario	4,594,700.00	23,156,300.00	31,903,422.30	754,839.84
Infraest. Social	16.56	26.49	45.64	Infraest. Social	14,462,430.00	22,221,800.00	40,175,646.17	1,748,812.29
Totales				Totales	1,489,704,450.00	4,999,541,800.00	6,037,164,634.40	211,040,192.27

Demarcación hidrográfica:

Resumen sobre puntos de especial importancia afectados

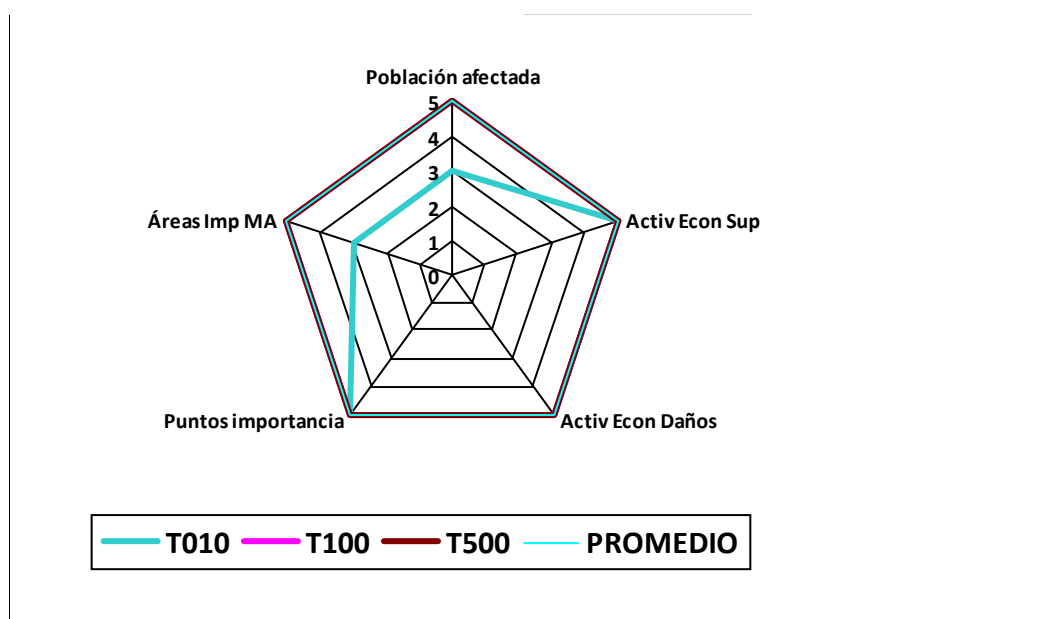
Puntos de interés (en Z.I.)	T10	T100	T500
Nº de industrias IPPC	0	1	1
Nº de EDARs	0	2	2
Nº elementos patrim. cultural	5	6	7
Nº puntos en riesgo	0	0	0

Afecciones a áreas de importancia medio ambiental

	T10	T100	T500
Nº masas de agua DMA	5	10	10
Nº captaciones aguas potables	1	1	1
Nº zonas recreativas	0	0	0
Nº zonas protegidas	2	2	2

Otras afecciones medio ambientales

Característica a valorar	Peso	Caracterización del riesgo			
		T10	T100	T500	Promedio
Población afectada	0.3	3	5	5	4.1
Activ. económicas, superficie	0.15	5	5	5	5.0
Activ. económicas, daños	0.15	5	5	5	5.0
Puntos de importancia	0.2	5	5	5	5.0
Áreas de importancia MA	0.2	3	5	5	4.1
Riesgo global	1	4	5	5	4.6



Observaciones

Demarcación hidrográfica

Código Subtramo

Población

	T10	T100	T500	Otras afecciones significativas a la población
Pob. total municipios en subtramo ARPSI	110	110	110	
Población estimada en zona inundable	0	1	1	

Afección a las principales actividades económicas

Superficies afectadas (ha)	T10	T100	T500	Estimación pérdidas económicas (€)	Total T10	Total T100	Total T500	Riesgo anual
Agrícola-Regadío	0.81	1.59	2.13	Agrícola-Regadío	116,370.00	305,800.00	440,500.00	15,576.00
Agrícola-Secano	0.00	0.00	0.00	Agrícola-Secano	0.00	0.00	0.00	0.00
Total Agrícola	0.81	1.59	2.13	Total Agrícola	116,370.00	305,800.00	440,500.00	15,576.00
Asociada a Urbana	0.00	0.00	0.04	Asociada a Urbana	0.00	0.00	23,500.00	47.00
Urbana Dispersa	0.00	0.01	0.04	Urbana Dispersa	0.00	12,000.00	149,000.00	418.00
Urbana Concentrada	0.00	0.00	0.05	Urbana Concentr.	0.00	100.00	143,000.00	287.00
Total Urbana	0.00	0.01	0.13	Total Urbana	0.00	12,100.00	315,500.00	752.00
Industrial	0.00	0.00	0.00	Industrial	0.00	0.00	0.00	0.00
Infraestructuras	0.00	0.03	661.00	Infraestructuras	510.00	37,400.00	330,500.00	1,086.00
Terciario	0.00	0.00	0.00	Terciario	0.00	0.00	0.00	0.00
Infraest. Social	0.00	0.00	0.00	Infraest. Social	0.00	0.00	0.00	0.00
Totales				Totales	116,880.00	355,300.00	1,086,500.00	17,414.00

Demarcación hidrográfica:

Resumen sobre puntos de especial importancia afectados

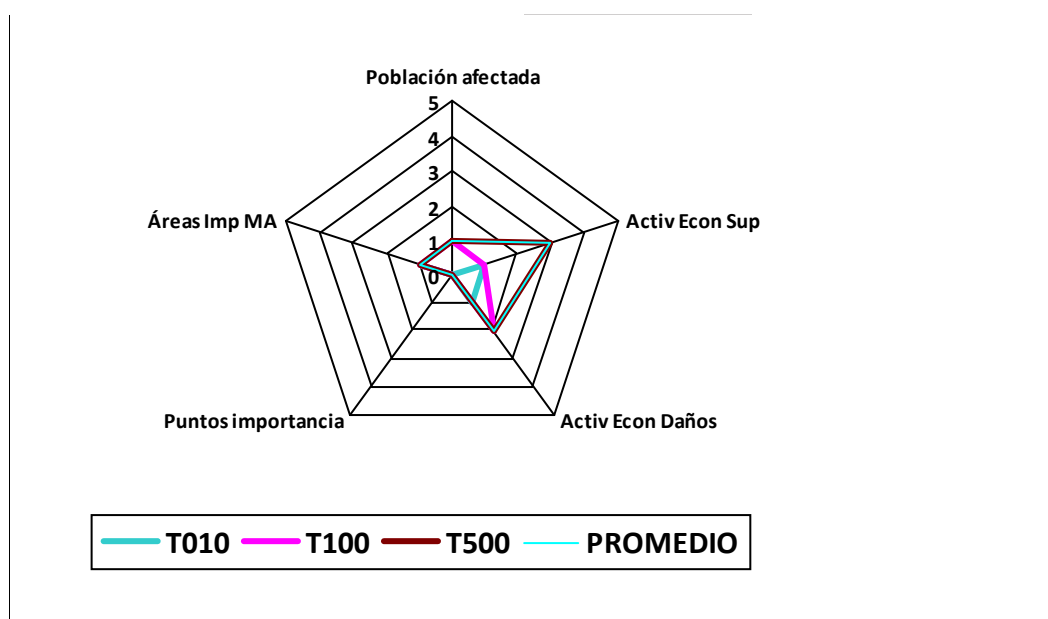
Puntos de interés (en Z.I.)	T10	T100	T500
Nº de industrias IPPC	0	0	0
Nº de EDARs	0	0	0
Nº elementos patrim. cultural	0	0	0
Nº puntos en riesgo	0	0	0

Afecciones a áreas de importancia medio ambiental

	T10	T100	T500
Nº masas de agua DMA	1	1	1
Nº captaciones aguas potables	0	0	0
Nº zonas recreativas	0	0	0
Nº zonas protegidas	2	2	2

Otras afecciones medio ambientales

Característica a valorar	Peso	Caracterización del riesgo			
		T10	T100	T500	Promedio
Población afectada	0.3	0	1	1	0.6
Activ. económicas, superficie	0.15	1	1	3	1.4
Activ. económicas, daños	0.15	1	2	2	1.6
Puntos de importancia	0.2	0	0	0	0.0
Áreas de importancia MA	0.2	1	1	1	1.0
Riesgo global	1	0.5	0.95	1.25	0.8



Observaciones

Demarcación hidrográfica

Código Subtramo

Población

	T10	T100	T500	Otras afecciones significativas a la población
Pob. total municipios en subtramo ARPSI	465	465	465	
Población estimada en zona inundable	0	1	1	

Afección a las principales actividades económicas

Superficies afectadas (ha)	T10	T100	T500	Estimación pérdidas económicas (€)	Total T10	Total T100	Total T500	Riesgo anual
Agrícola-Regadío	0.74	1.22	1.92	Agrícola-Regadío	162,600.00	289,300.00	464,000.00	20,081.00
Agrícola-Secano	0.00	0.00	0.00	Agrícola-Secano	0.00	0.00	0.00	0.00
Total Agrícola	0.74	1.22	1.92	Total Agrícola	162,600.00	289,300.00	464,000.00	20,081.00
Asociada a Urbana	0.64	1.08	1.41	Asociada a Urbana	372,890.00	653,800.00	845,500.00	45,518.00
Urbana Dispersa	0.00	0.00	0.00	Urbana Dispersa	0.00	0.00	0.00	0.00
Urbana Concentrada	0.02	0.28	0.53	Urbana Concentr.	63,060.00	1,069,000.00	2,176,500.00	21,349.00
Total Urbana	0.67	1.36	1.95	Total Urbana	435,950.00	1,722,800.00	3,022,000.00	66,867.00
Industrial	0.00	0.00	0.00	Industrial	0.00	0.00	0.00	0.00
Infraestructuras	0.05	0.06	244.00	Infraestructuras	83,070.00	109,300.00	122,000.00	9,644.00
Terciario	0.00	0.00	0.00	Terciario	0.00	0.00	0.00	0.00
Infraest. Social	0.00	0.00	0.00	Infraest. Social	0.00	0.00	0.00	0.00
Totales				Totales	681,620.00	2,121,400.00	3,608,000.00	96,592.00

Demarcación hidrográfica:

Resumen sobre puntos de especial importancia afectados

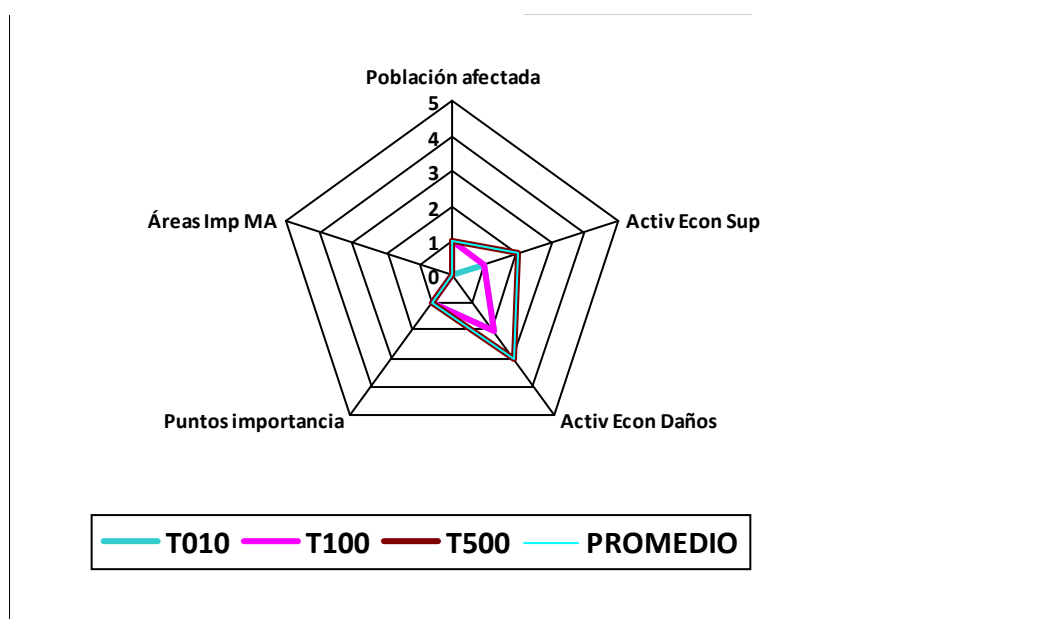
Puntos de interés (en Z.I.)	T10	T100	T500
Nº de industrias IPPC	0	0	0
Nº de EDARs	0	0	0
Nº elementos patrim. cultural	1	1	1
Nº puntos en riesgo	0	0	0

Afecciones a áreas de importancia medio ambiental

	T10	T100	T500
Nº masas de agua DMA	0	0	0
Nº captaciones aguas potables	0	0	0
Nº zonas recreativas	0	0	0
Nº zonas protegidas	0	0	0

Otras afecciones medio ambientales

Característica a valorar	Peso	Caracterización del riesgo			
		T10	T100	T500	Promedio
Población afectada	0.3	0	1	1	0.6
Activ. económicas, superficie	0.15	1	1	2	1.2
Activ. económicas, daños	0.15	2	2	3	2.2
Puntos de importancia	0.2	1	1	1	1.0
Áreas de importancia MA	0.2	0	0	0	0.0
Riesgo global	1	0.65	0.95	1.25	0.9



Observaciones

Demarcación hidrográfica

Código Subtramo

Población

	T10	T100	T500	Otras afecciones significativas a la población
Pob. total municipios en subtramo ARPSI	1122	1122	1122	
Población estimada en zona inundable	18	43	59	

Afección a las principales actividades económicas

Superficies afectadas (ha)	T10	T100	T500	Estimación pérdidas económicas (€)	Total T10	Total T100	Total T500	Riesgo anual
Agrícola-Regadío	0.39	2.48	8.28	Agrícola-Regadío	130,220.00	382,900.00	1,459,500.00	19,770.00
Agrícola-Secano	0.00	0.00	0.00	Agrícola-Secano	0.00	0.00	0.00	0.00
Total Agrícola	0.39	2.48	8.28	Total Agrícola	130,220.00	382,900.00	1,459,500.00	19,770.00
Asociada a Urbana	0.00	0.09	0.47	Asociada a Urbana	0.00	104,100.00	287,000.00	1,615.00
Urbana Dispersa	0.00	0.05	0.16	Urbana Dispersa	0.00	130,700.00	511,000.00	2,329.00
Urbana Concentrada	0.00	0.00	0.00	Urbana Concentr.	0.00	0.00	0.00	0.00
Total Urbana	0.00	0.14	0.62	Total Urbana	0.00	234,800.00	798,000.00	3,944.00
Industrial	0.00	0.01	0.36	Industrial	0.00	9,500.00	1,185,500.00	2,466.00
Infraestructuras	0.07	0.07	310.00	Infraestructuras	116,190.00	148,000.00	155,000.00	13,409.00
Terciario	0.00	0.00	0.00	Terciario	0.00	0.00	0.00	0.00
Infraest. Social	0.00	0.33	1.42	Infraest. Social	120.00	420,800.00	1,694,500.00	7,609.00
Totales				Totales	246,530.00	1,196,000.00	5,292,500.00	47,198.00

Demarcación hidrográfica:

Resumen sobre puntos de especial importancia afectados

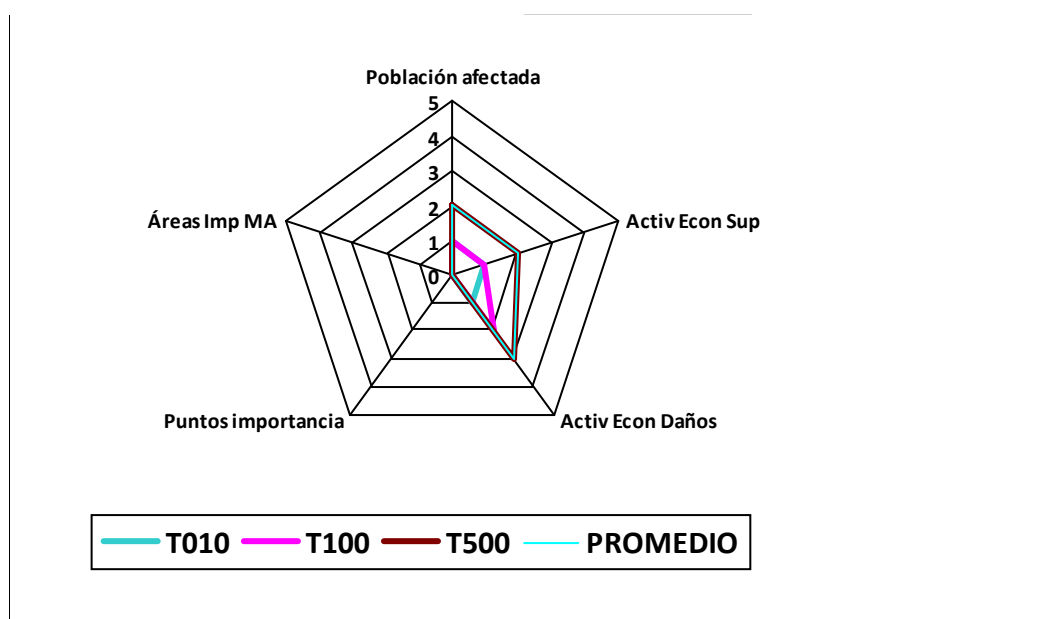
Puntos de interés (en Z.I.)	T10	T100	T500
Nº de industrias IPPC	0	0	0
Nº de EDARs	0	0	0
Nº elementos patrim. cultural	0	0	0
Nº puntos en riesgo	0	0	0

Afecciones a áreas de importancia medio ambiental

	T10	T100	T500
Nº masas de agua DMA	0	0	0
Nº captaciones aguas potables	1	1	1
Nº zonas recreativas	0	0	0
Nº zonas protegidas	0	0	0

Otras afecciones medio ambientales

Característica a valorar	Peso	Caracterización del riesgo			
		T10	T100	T500	Promedio
Población afectada	0.3	1	1	2	1.2
Activ. económicas, superficie	0.15	1	1	2	1.2
Activ. económicas, daños	0.15	1	2	3	1.8
Puntos de importancia	0.2	0	0	0	0.0
Áreas de importancia MA	0.2	0	0	0	0.0
Riesgo global	1	0.6	0.75	1.35	0.8



Observaciones

Demarcación hidrográfica

Código Subtramo

Población

	T10	T100	T500	Otras afecciones significativas a la población
Pob. total municipios en subtramo ARPSI	3898	3898	3898	
Población estimada en zona inundable	37	58	72	

Afección a las principales actividades económicas

Superficies afectadas (ha)	T10	T100	T500	Estimación pérdidas económicas (€)	Total T10	Total T100	Total T500	Riesgo anual
Agrícola-Regadío	1.62	2.47	3.83	Agrícola-Regadío	189,520.00	337,300.00	491,500.00	23,308.00
Agrícola-Secano	0.00	0.00	0.00	Agrícola-Secano	0.00	0.00	0.00	0.00
Total Agrícola	1.62	2.47	3.83	Total Agrícola	189,520.00	337,300.00	491,500.00	23,308.00
Asociada a Urbana	2.09	3.49	3.89	Asociada a Urbana	410,770.00	1,019,400.00	1,393,000.00	54,057.00
Urbana Dispersa	0.00	0.00	0.00	Urbana Dispersa	0.00	0.00	0.00	0.00
Urbana Concentrada	1.09	2.03	2.48	Urbana Concentr.	1,602,880.00	4,326,500.00	6,225,000.00	216,003.00
Total Urbana	3.19	5.52	6.37	Total Urbana	2,013,650.00	5,345,900.00	7,618,000.00	270,060.00
Industrial	0.00	0.08	0.20	Industrial	5,830.00	110,300.00	336,500.00	2,359.00
Infraestructuras	0.15	0.18	483.00	Infraestructuras	162,460.00	210,800.00	241,500.00	18,837.00
Terciario	0.00	0.00	0.00	Terciario	0.00	0.00	0.00	0.00
Infraest. Social	0.00	0.00	0.00	Infraest. Social	0.00	0.00	0.00	0.00
Totales				Totales	2,371,460.00	6,004,300.00	8,687,500.00	314,564.00

Demarcación hidrográfica:

Resumen sobre puntos de especial importancia afectados

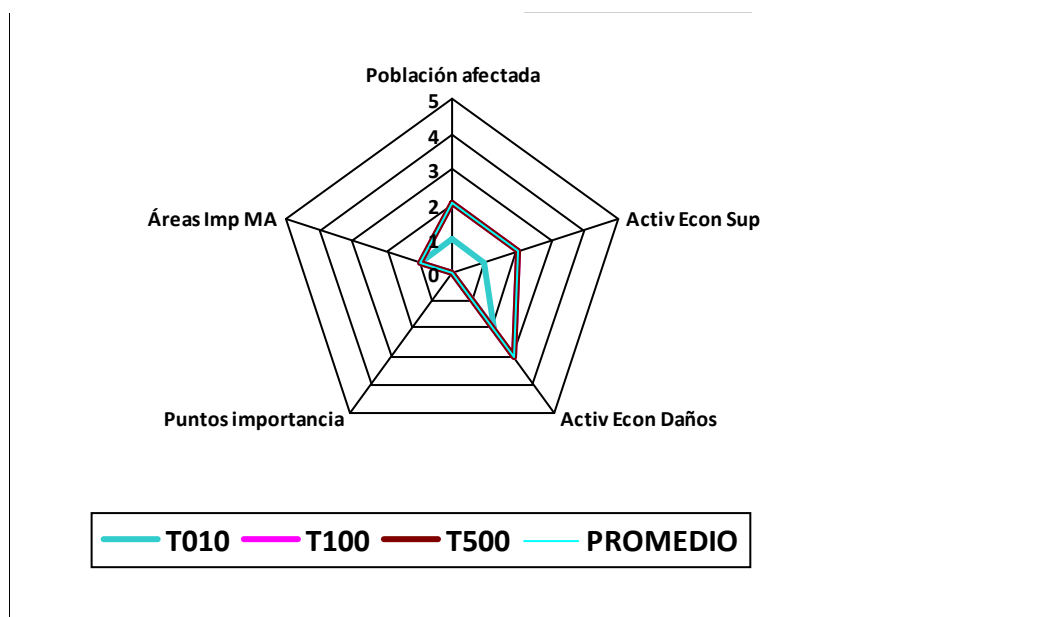
Puntos de interés (en Z.I.)	T10	T100	T500
Nº de industrias IPPC	0	0	0
Nº de EDARs	0	0	0
Nº elementos patrim. cultural	0	0	0
Nº puntos en riesgo	0	0	0

Afecciones a áreas de importancia medio ambiental

	T10	T100	T500
Nº masas de agua DMA	0	0	0
Nº captaciones aguas potables	2	3	2
Nº zonas recreativas	0	0	0
Nº zonas protegidas	0	0	0

Otras afecciones medio ambientales

Característica a valorar	Peso	Caracterización del riesgo			
		T10	T100	T500	Promedio
Población afectada	0.3	1	2	2	1.6
Activ. económicas, superficie	0.15	1	2	2	1.6
Activ. económicas, daños	0.15	2	3	3	2.6
Puntos de importancia	0.2	0	0	0	0.0
Áreas de importancia MA	0.2	1	1	1	1.0
Riesgo global	1	0.95	1.55	1.55	1.3



Observaciones

DEMARCACIÓN HIDROGRÁFICA:

EBRO

Código ARPSI ES091_ARPS_BEB

Nombre 05,-Bajo Ebro

POBLACIÓN

Otras afecciones significativas a la población:

	T100	T500
Población total municipios en ARPSI	99.010	99.010
Población estimada en zona inundable	1.126	1.135

RESUMEN SOBRE PUNTOS DE ESPECIAL IMPORTANCIA AFECTADOS

Puntos de interés (en Z.I.)	T100	T500
Nº de industrias IPPC	0	0
Nº de EDARs	1	1
Nº elementos Patrimonio Cultural	1	1
Nº puntos Protección Civil	0	0

AFECCIÓN A LAS PRINCIPALES ACTIVIDADES ECONÓMICAS

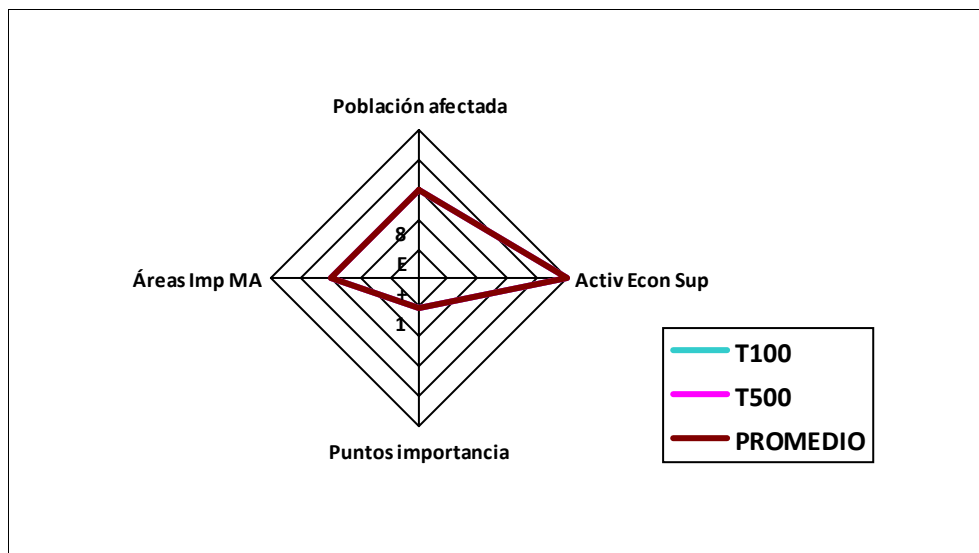
Superf. afectadas (ha)	T100	T500
Agrícola-Regadío	11.930,49	12.642,98
Agrícola-Secano	0,00	0,00
Total Agrícola	11.930,49	12.642,98
Asociada a Urbana	20,71	23,37
Urbana Dispersa	2,66	3,08
Urbana Concentrada	1,15	1,35
Total Urbana	24,52	27,80
Industrial	1,69	1,99
Infraestructuras	300,66	315,64
Terciario	8,72	9,49
Infraestructura Social	0,14	0,19
Total	12.258,30	12.989,31

AFECCIONES A ÁREAS DE IMPORTANCIA AMBIENTAL

Tipo	T100	T500
Nº masas de agua DMA	16	17
Nº captaciones agua potable	1	1
Nº zonas recreativas	0	0
Nº zonas protegidas	2	2

Otras afecciones medio ambientales:

Característica a valorar	Peso	Caracterización del riesgo		
		T100	T500	Promedio
Población afectada	0,3	3	3	3,0
Activ. Econ. Superf.	0,3	5	5	5,0
Puntos importancia	0,2	1	1	1,0
Áreas Imp. Ambient.	0,2	3	3	3,0
Riesgo global	1	3,2	3,2	3,2



OBSERVACIONES:

Demarcación hidrográfica

Código Subtramo

Población

	T10	T100	T500	Otras afecciones significativas a la población
Pob. total municipios en subtramo ARPSI	326	326	326	
Población estimada en zona inundable	0	0	0	

Afección a las principales actividades económicas

Superficies afectadas (ha)	T10	T100	T500	Estimación pérdidas económicas (€)	Total T10	Total T100	Total T500	Riesgo anual
Agrícola-Regadío	0.00	0.00	0.00	Agrícola-Regadío	0.00	0.00	0.00	0.00
Agrícola-Secano	0.00	0.00	0.00	Agrícola-Secano	0.00	0.00	0.00	0.00
Total Agrícola	0.00	0.00	0.00	Total Agrícola	0.00	0.00	0.00	0.00
Asociada a Urbana	0.00	0.00	0.00	Asociada a Urbana	0.00	0.00	0.00	0.00
Urbana Dispersa	0.00	0.00	0.00	Urbana Dispersa	0.00	0.00	0.00	0.00
Urbana Concentrada	0.00	0.00	0.00	Urbana Concentr.	0.00	0.00	0.00	0.00
Total Urbana	0.00	0.00	0.00	Total Urbana	0.00	0.00	0.00	0.00
Industrial	0.00	0.00	0.00	Industrial	0.00	0.00	0.00	0.00
Infraestructuras	0.00	0.00	0.00	Infraestructuras	0.00	0.00	0.00	0.00
Terciario	0.00	0.00	0.00	Terciario	0.00	0.00	0.00	0.00
Infraest. Social	0.00	0.00	0.00	Infraest. Social	0.00	0.00	0.00	0.00
				Totales	0.00	0.00	0.00	0.00

Demarcación hidrográfica:

Resumen sobre puntos de especial importancia afectados

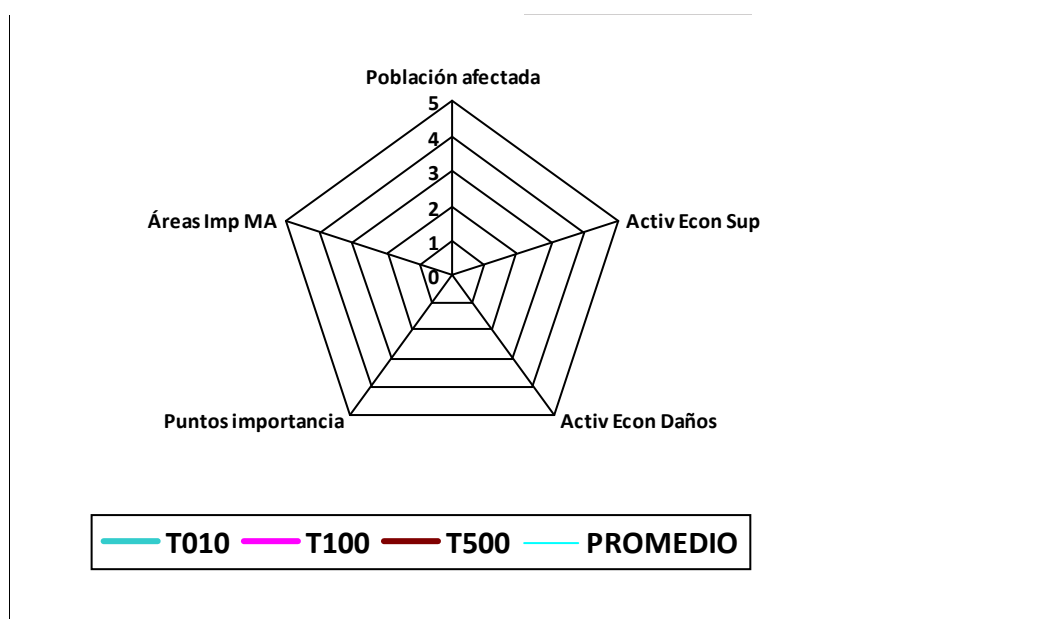
Puntos de interés (en Z.I.)	T10	T100	T500
Nº de industrias IPPC	0	0	0
Nº de EDARs	0	0	0
Nº elementos patrim. cultural	0	0	0
Nº puntos en riesgo	0	0	0

Afecciones a áreas de importancia medio ambiental

	T10	T100	T500
Nº masas de agua DMA	1	1	1
Nº captaciones aguas potables	0	0	0
Nº zonas recreativas	0	0	0
Nº zonas protegidas	0	0	0

Otras afecciones medio ambientales

Característica a valorar	Peso	Caracterización del riesgo			
		T10	T100	T500	Promedio
Población afectada	0.3	0	0	0	0.0
Activ. económicas, superficie	0.15	0	0	0	0.0
Activ. económicas, daños	0.15	0	0	0	0.0
Puntos de importancia	0.2	0	0	0	0.0
Áreas de importancia MA	0.2	0	0	0	0.0
Riesgo global	1	0	0	0	0.0



Observaciones

Demarcación hidrográfica

Código Subtramo

Población

	T10	T100	T500	Otras afecciones significativas a la población
Pob. total municipios en subtramo ARPSI	10896	10896	10896	
Población estimada en zona inundable	49	111	114	

Afección a las principales actividades económicas

Superficies afectadas (ha)	T10	T100	T500	Estimación pérdidas económicas (€)	Total T10	Total T100	Total T500	Riesgo anual
Agrícola-Regadío	129.02	207.20	222.81	Agrícola-Regadío	15,048,240.00	39,915,600.00	45,904,000.00	1,995,788.00
Agrícola-Secano	0.00	0.00	0.00	Agrícola-Secano	0.00	0.00	0.00	0.00
Total Agrícola	129.02	207.20	222.81	Total Agrícola	15,048,240.00	39,915,600.00	45,904,000.00	1,995,788.00
Asociada a Urbana	2.07	8.58	8.89	Asociada a Urbana	1,396,710.00	11,819,200.00	14,042,000.00	285,947.00
Urbana Dispersa	0.24	0.49	0.62	Urbana Dispersa	519,420.00	1,928,800.00	2,446,500.00	76,123.00
Urbana Concentrada	0.00	1.30	1.41	Urbana Concentr.	10,830.00	4,412,400.00	5,889,500.00	56,986.00
Total Urbana	2.32	10.36	10.92	Total Urbana	1,926,960.00	18,160,400.00	22,378,000.00	419,056.00
Industrial	0.32	1.39	1.40	Industrial	594,550.00	5,350,700.00	6,598,000.00	126,158.00
Infraestructuras	2.86	4.01	23,637.00	Infraestructuras	7,896,480.00	10,999,700.00	11,818,500.00	923,282.00
Terciario	0.00	0.00	0.00	Terciario	0.00	0.00	0.00	0.00
Infraest. Social	14.17	18.36	18.92	Infraest. Social	19,679,240.00	32,628,600.00	35,139,000.00	2,364,488.00
Totales				Totales	45,145,470.00	107,055,000.00	121,837,500.00	5,828,772.00

Demarcación hidrográfica:

Resumen sobre puntos de especial importancia afectados

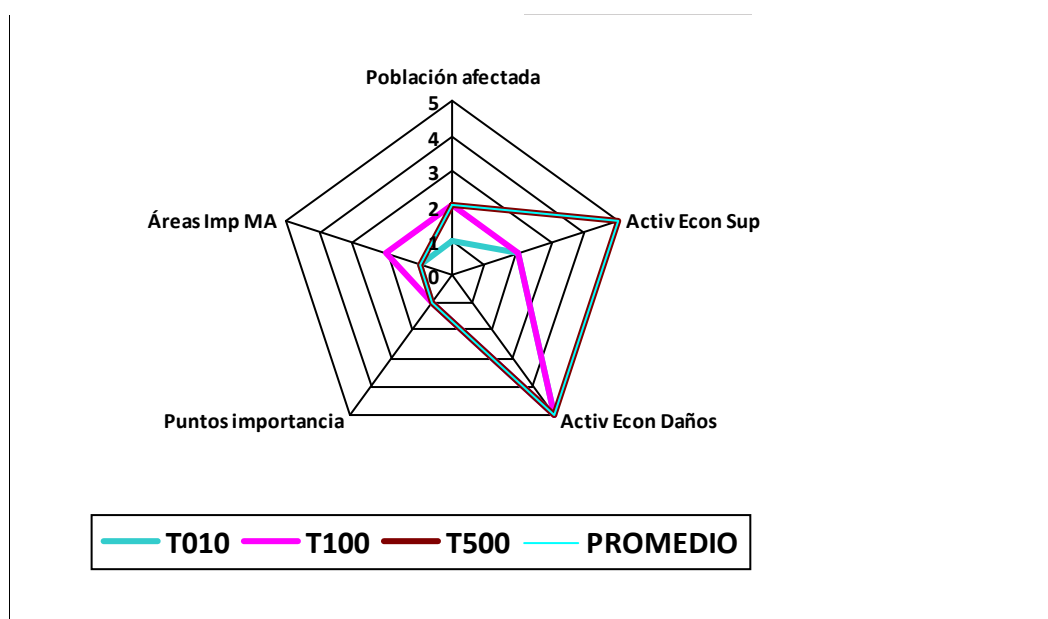
Puntos de interés (en Z.I.)	T10	T100	T500
Nº de industrias IPPC	0	0	0
Nº de EDARs	1	1	1
Nº elementos patrim. cultural	0	0	0
Nº puntos en riesgo	0	0	0

Afecciones a áreas de importancia medio ambiental

	T10	T100	T500
Nº masas de agua DMA	1	1	1
Nº captaciones aguas potables	2	3	2
Nº zonas recreativas	0	0	0
Nº zonas protegidas	1	1	1

Otras afecciones medio ambientales

Característica a valorar	Peso	Caracterización del riesgo			
		T10	T100	T500	Promedio
Población afectada	0.3	1	2	2	1.6
Activ. económicas, superficie	0.15	2	2	5	2.7
Activ. económicas, daños	0.15	5	5	5	5.0
Puntos de importancia	0.2	1	1	1	1.0
Áreas de importancia MA	0.2	1	2	1	1.3
Riesgo global	1	1.75	2.25	2.5	2.1



Observaciones

Demarcación hidrográfica: EBRO

Código Subtramo: ES091_ARPS_BGL-03

Población

	T10	T100	T500	Otras afecciones significativas a la población
Pob. total municipios en subtramo ARPSI	695131	695131	695131	
Población estimada en zona inundable	237	491	2190	

Afección a las principales actividades económicas

Superficies afectadas (ha)	T10	T100	T500	Estimación pérdidas económicas (€)	Total T10	Total T100	Total T500	Riesgo anual
Agrícola-Regadío	275.36	469.07	635.05	Agrícola-Regadío	32,248,440.00	63,971,600.00	91,578,000.00	4,047,716.00
Agrícola-Secano	0.00	0.00	0.00	Agrícola-Secano	0.00	0.00	0.00	0.00
Total Agrícola	275.36	469.07	635.05	Total Agrícola	32,248,440.00	63,971,600.00	91,578,000.00	4,047,716.00
Asociada a Urbana	35.36	70.94	136.49	Asociada a Urbana	55,409,280.00	108,274,600.00	219,274,000.00	7,062,222.00
Urbana Dispersa	0.64	2.64	6.55	Urbana Dispersa	1,622,380.00	6,663,200.00	20,549,000.00	269,968.00
Urbana Concentrada	0.34	0.34	1.41	Urbana Concentr.	1,508,720.00	1,599,100.00	4,527,500.00	175,918.00
Total Urbana	36.33	73.91	144.46	Total Urbana	58,540,380.00	116,536,900.00	244,350,500.00	7,508,108.00
Industrial	1.94	7.28	21.83	Industrial	5,465,580.00	23,607,900.00	77,229,000.00	937,095.00
Infraestructuras	6.50	8.57	147,792.00	Infraestructuras	31,287,550.00	45,375,000.00	73,896,000.00	3,730,297.00
Terciario	0.00	0.00	0.00	Terciario	0.00	0.00	0.00	0.00
Infraest. Social	5.60	12.69	20.24	Infraest. Social	7,508,670.00	19,068,000.00	30,197,500.00	1,001,942.00
Totales				Totales	135,050,620.00	268,559,400.00	517,251,000.00	17,225,158.00

Demarcación hidrográfica:

Resumen sobre puntos de especial importancia afectados

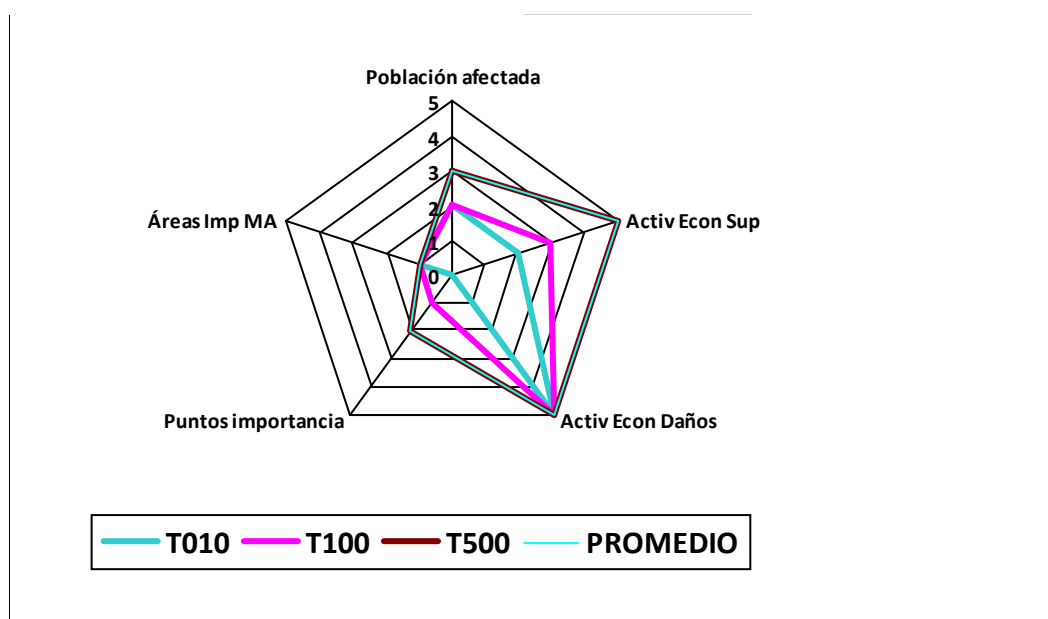
Puntos de interés (en Z.I.)	T10	T100	T500
Nº de industrias IPPC	0	1	2
Nº de EDARs	0	0	0
Nº elementos patrim. cultural	0	0	0
Nº puntos en riesgo	0	0	0

Afecciones a áreas de importancia medio ambiental

	T10	T100	T500
Nº masas de agua DMA	1	1	1
Nº captaciones aguas potables	1	1	1
Nº zonas recreativas	0	0	0
Nº zonas protegidas	1	1	1

Otras afecciones medio ambientales

Característica a valorar	Peso	Caracterización del riesgo			
		T10	T100	T500	Promedio
Población afectada	0.3	2	2	3	2.2
Activ. económicas, superficie	0.15	2	3	5	3.0
Activ. económicas, daños	0.15	5	5	5	5.0
Puntos de importancia	0.2	0	1	2	0.8
Áreas de importancia MA	0.2	1	1	1	1.0
Riesgo global	1	1.85	2.2	3	2.2



Observaciones

Demarcación hidrográfica

Código Subtramo

Población

	T10	T100	T500	Otras afecciones significativas a la población
Pob. total municipios en subtramo ARPSI	21174	21174	21174	
Población estimada en zona inundable	4202	4695	4930	

Afección a las principales actividades económicas

Superficies afectadas (ha)	T10	T100	T500	Estimación pérdidas económicas (€)	Total T10	Total T100	Total T500	Riesgo anual
Agrícola-Regadío	80.30	86.90	89.61	Agrícola-Regadío	16,387,330.00	18,954,500.00	21,895,500.00	1,872,069.00
Agrícola-Secano	0.00	0.00	0.00	Agrícola-Secano	0.00	0.00	0.00	0.00
Total Agrícola	80.30	86.90	89.61	Total Agrícola	16,387,330.00	18,954,500.00	21,895,500.00	1,872,069.00
Asociada a Urbana	69.08	81.16	86.90	Asociada a Urbana	75,859,600.00	109,738,800.00	129,183,500.00	8,941,715.00
Urbana Dispersa	3.13	3.41	3.54	Urbana Dispersa	9,388,930.00	11,846,200.00	14,265,500.00	1,085,886.00
Urbana Concentrada	20.61	24.01	25.38	Urbana Concentr.	63,778,080.00	85,885,400.00	102,789,000.00	7,442,240.00
Total Urbana	92.82	108.57	115.81	Total Urbana	149,026,610.00	207,470,400.00	246,238,000.00	17,469,841.00
Industrial	4.27	5.27	5.80	Industrial	12,715,560.00	17,826,900.00	23,186,500.00	1,496,198.00
Infraestructuras	13.64	16.86	52,848.00	Infraestructuras	15,482,360.00	22,014,700.00	26,424,000.00	1,821,231.00
Terciario	0.00	0.00	0.00	Terciario	0.00	0.00	0.00	0.00
Infraest. Social	28.56	30.22	30.97	Infraest. Social	26,614,310.00	31,194,800.00	35,394,500.00	3,044,168.00
Totales				Totales	220,226,170.00	297,461,300.00	353,138,500.00	25,703,507.00

Demarcación hidrográfica:

Resumen sobre puntos de especial importancia afectados

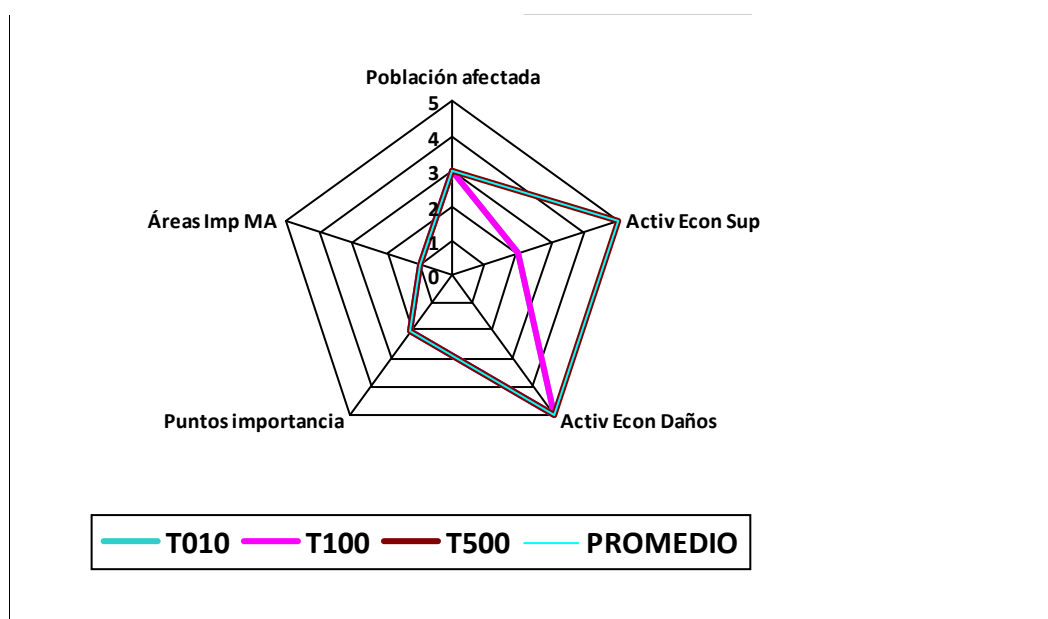
Puntos de interés (en Z.I.)	T10	T100	T500
Nº de industrias IPPC	0	0	0
Nº de EDARs	0	0	0
Nº elementos patrim. cultural	3	3	3
Nº puntos en riesgo	0	0	0

Afecciones a áreas de importancia medio ambiental

	T10	T100	T500
Nº masas de agua DMA	1	1	1
Nº captaciones aguas potables	3	3	3
Nº zonas recreativas	0	0	0
Nº zonas protegidas	0	0	0

Otras afecciones medio ambientales

Característica a valorar	Peso	Caracterización del riesgo			
		T10	T100	T500	Promedio
Población afectada	0.3	3	3	3	3.0
Activ. económicas, superficie	0.15	2	2	5	2.7
Activ. económicas, daños	0.15	5	5	5	5.0
Puntos de importancia	0.2	2	2	2	2.0
Áreas de importancia MA	0.2	1	1	1	1.0
Riesgo global	1	2.55	2.55	3	2.7



Observaciones

Demarcación hidrográfica

Código Subtramo

Población

	T10	T100	T500	Otras afecciones significativas a la población
Pob. total municipios en subtramo ARPSI	21174	21174	21174	
Población estimada en zona inundable	7	8	8	

Afección a las principales actividades económicas

Superficies afectadas (ha)	T10	T100	T500	Estimación pérdidas económicas (€)	Total T10	Total T100	Total T500	Riesgo anual
Agrícola-Regadío	2.26	2.33	2.40	Agrícola-Regadío	5,213,510.00	6,494,600.00	8,089,500.00	602,476.00
Agrícola-Secano	0.00	0.00	0.00	Agrícola-Secano	0.00	0.00	0.00	0.00
Total Agrícola	2.26	2.33	2.40	Total Agrícola	5,213,510.00	6,494,600.00	8,089,500.00	602,476.00
Asociada a Urbana	0.00	0.00	0.00	Asociada a Urbana	0.00	0.00	0.00	0.00
Urbana Dispersa	0.00	0.00	0.01	Urbana Dispersa	17,840.00	18,500.00	21,500.00	2,012.00
Urbana Concentrada	0.00	0.00	0.00	Urbana Concentr.	0.00	0.00	0.00	0.00
Total Urbana	0.00	0.00	0.01	Total Urbana	17,840.00	18,500.00	21,500.00	2,012.00
Industrial	0.00	0.00	0.00	Industrial	0.00	0.00	0.00	0.00
Infraestructuras	0.00	0.00	0.00	Infraestructuras	0.00	0.00	0.00	0.00
Terciario	0.00	0.00	0.00	Terciario	0.00	0.00	0.00	0.00
Infraest. Social	0.00	0.00	0.00	Infraest. Social	0.00	0.00	0.00	0.00
				Totales	5,231,350.00	6,513,100.00	8,111,000.00	604,488.00

Demarcación hidrográfica:

Resumen sobre puntos de especial importancia afectados

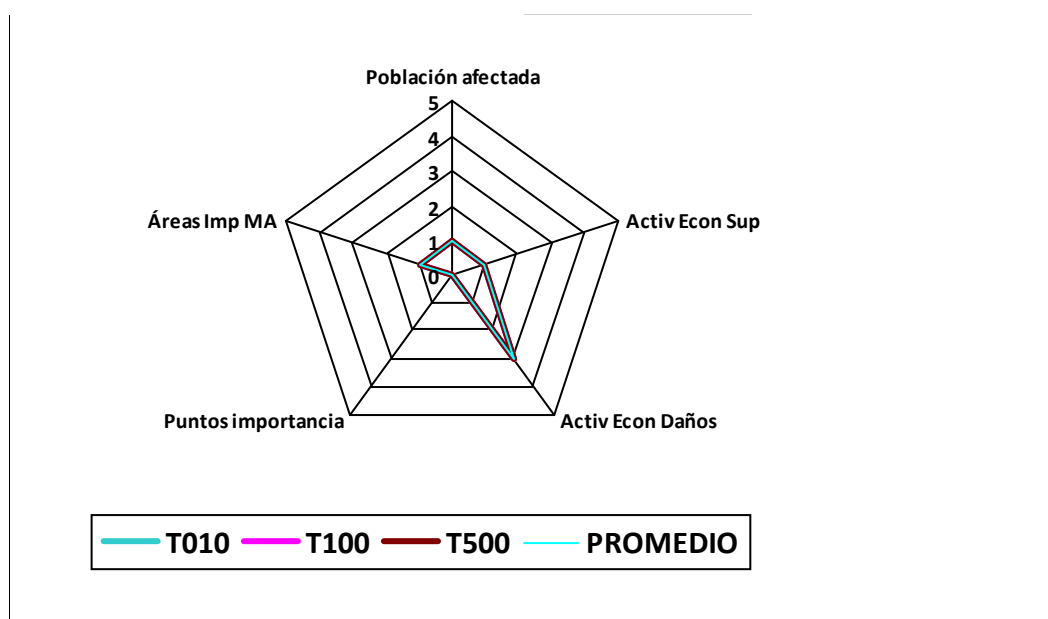
Puntos de interés (en Z.I.)	T10	T100	T500
Nº de industrias IPPC	0	0	0
Nº de EDARs	0	0	0
Nº elementos patrim. cultural	0	0	0
Nº puntos en riesgo	0	0	0

Afecciones a áreas de importancia medio ambiental

	T10	T100	T500
Nº masas de agua DMA	1	1	1
Nº captaciones aguas potables	0	0	0
Nº zonas recreativas	0	0	0
Nº zonas protegidas	2	2	2

Otras afecciones medio ambientales

Característica a valorar	Peso	Caracterización del riesgo			
		T10	T100	T500	Promedio
Población afectada	0.3	1	1	1	1.0
Activ. económicas, superficie	0.15	1	1	1	1.0
Activ. económicas, daños	0.15	3	3	3	3.0
Puntos de importancia	0.2	0	0	0	0.0
Áreas de importancia MA	0.2	1	1	1	1.0
Riesgo global	1	1.1	1.1	1.1	1.1



Observaciones

Demarcación hidrográfica

Código Subtramo

Población

	T10	T100	T500	Otras afecciones significativas a la población
Pob. total municipios en subtramo ARPSI	921	921	921	
Población estimada en zona inundable	23	24	25	

Afección a las principales actividades económicas

Superficies afectadas (ha)	T10	T100	T500	Estimación pérdidas económicas (€)	Total T10	Total T100	Total T500	Riesgo anual
Agrícola-Regadío	45.64	47.93	49.39	Agrícola-Regadío	6,811,270.00	7,904,800.00	8,532,500.00	777,240.00
Agrícola-Secano	0.00	0.00	0.00	Agrícola-Secano	0.00	0.00	0.00	0.00
Total Agrícola	45.64	47.93	49.39	Total Agrícola	6,811,270.00	7,904,800.00	8,532,500.00	777,240.00
Asociada a Urbana	1.76	2.47	2.83	Asociada a Urbana	1,329,650.00	1,946,700.00	2,430,500.00	157,293.00
Urbana Dispersa	0.05	0.06	0.09	Urbana Dispersa	155,320.00	245,400.00	334,500.00	18,655.00
Urbana Concentrada	0.84	1.07	1.31	Urbana Concentr.	2,884,980.00	4,341,800.00	5,387,500.00	342,691.00
Total Urbana	2.65	3.60	4.24	Total Urbana	4,369,950.00	6,533,900.00	8,152,500.00	518,639.00
Industrial	0.02	0.03	0.03	Industrial	102,140.00	134,000.00	148,000.00	11,850.00
Infraestructuras	0.00	0.00	0.00	Infraestructuras	0.00	0.00	0.00	0.00
Terciario	0.00	0.00	0.00	Terciario	0.00	0.00	0.00	0.00
Infraest. Social	0.00	0.00	0.00	Infraest. Social	0.00	0.00	0.00	0.00
Totales				Totales	11,283,360.00	14,572,700.00	16,833,000.00	1,307,729.00

Demarcación hidrográfica:

Resumen sobre puntos de especial importancia afectados

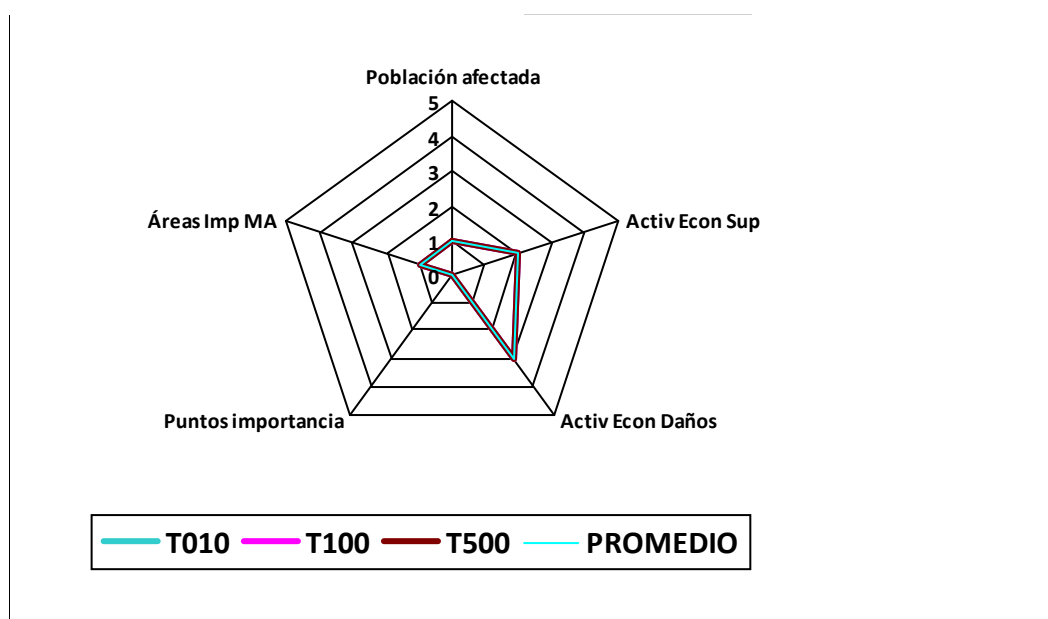
Puntos de interés (en Z.I.)	T10	T100	T500
Nº de industrias IPPC	0	0	0
Nº de EDARs	0	0	0
Nº elementos patrim. cultural	0	0	0
Nº puntos en riesgo	0	0	0

Afecciones a áreas de importancia medio ambiental

	T10	T100	T500
Nº masas de agua DMA	1	1	1
Nº captaciones aguas potables	1	1	1
Nº zonas recreativas	0	0	0
Nº zonas protegidas	1	1	1

Otras afecciones medio ambientales

Característica a valorar	Peso	Caracterización del riesgo			
		T10	T100	T500	Promedio
Población afectada	0.3	1	1	1	1.0
Activ. económicas, superficie	0.15	2	2	2	2.0
Activ. económicas, daños	0.15	3	3	3	3.0
Puntos de importancia	0.2	0	0	0	0.0
Áreas de importancia MA	0.2	1	1	1	1.0
Riesgo global	1	1.25	1.25	1.25	1.3



Observaciones

Demarcación hidrográfica

Código Subtramo

Población

	T10	T100	T500	Otras afecciones significativas a la población
Pob. total municipios en subtramo ARPSI	402	402	402	
Población estimada en zona inundable	5	6	7	

Afección a las principales actividades económicas

Superficies afectadas (ha)	T10	T100	T500	Estimación pérdidas económicas (€)	Total T10	Total T100	Total T500	Riesgo anual
Agrícola-Regadío	11.24	14.58	17.00	Agrícola-Regadío	2,672,440.00	3,453,600.00	3,986,000.00	309,752.00
Agrícola-Secano	0.00	0.00	0.00	Agrícola-Secano	0.00	0.00	0.00	0.00
Total Agrícola	11.24	14.58	17.00	Total Agrícola	2,672,440.00	3,453,600.00	3,986,000.00	309,752.00
Asociada a Urbana	0.13	0.27	0.35	Asociada a Urbana	468,520.00	995,300.00	1,493,000.00	59,791.00
Urbana Dispersa	0.08	0.19	0.24	Urbana Dispersa	349,360.00	788,000.00	1,072,500.00	44,961.00
Urbana Concentrada	0.00	0.00	0.00	Urbana Concentr.	0.00	0.00	0.00	0.00
Total Urbana	0.21	0.45	0.58	Total Urbana	817,880.00	1,783,300.00	2,565,500.00	104,752.00
Industrial	0.00	0.00	0.00	Industrial	0.00	0.00	0.00	0.00
Infraestructuras	0.06	0.09	2,061.00	Infraestructuras	598,340.00	739,700.00	1,030,500.00	69,292.00
Terciario	0.00	0.00	0.00	Terciario	0.00	0.00	0.00	0.00
Infraest. Social	0.00	0.00	0.00	Infraest. Social	0.00	0.00	0.00	0.00
Totales				Totales	4,088,660.00	5,976,600.00	7,582,000.00	483,796.00

Demarcación hidrográfica:

Resumen sobre puntos de especial importancia afectados

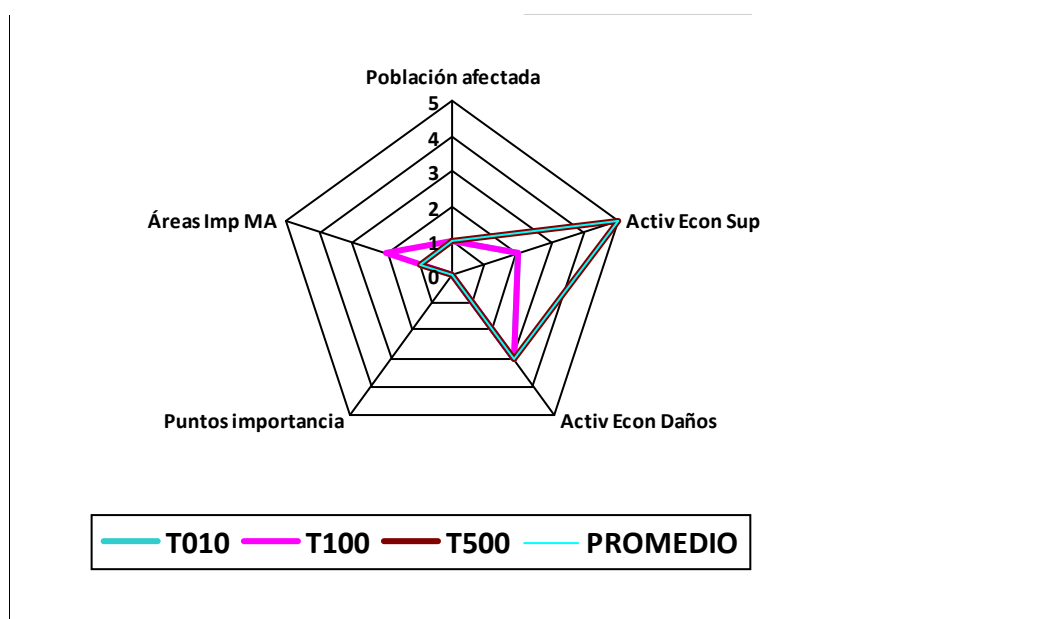
Puntos de interés (en Z.I.)	T10	T100	T500
Nº de industrias IPPC	0	0	0
Nº de EDARs	0	0	0
Nº elementos patrim. cultural	0	0	0
Nº puntos en riesgo	0	0	0

Afecciones a áreas de importancia medio ambiental

	T10	T100	T500
Nº masas de agua DMA	1	1	1
Nº captaciones aguas potables	2	3	2
Nº zonas recreativas	0	0	0
Nº zonas protegidas	1	1	1

Otras afecciones medio ambientales

Característica a valorar	Peso	Caracterización del riesgo			
		T10	T100	T500	Promedio
Población afectada	0.3	1	1	1	1.0
Activ. económicas, superficie	0.15	2	2	5	2.7
Activ. económicas, daños	0.15	3	3	3	3.0
Puntos de importancia	0.2	0	0	0	0.0
Áreas de importancia MA	0.2	1	2	1	1.3
Riesgo global	1	1.25	1.45	1.7	1.4



Observaciones

Demarcación hidrográfica

Código Subtramo

Población

	T10	T100	T500	Otras afecciones significativas a la población
Pob. total municipios en subtramo ARPSI	3188	3188	3188	
Población estimada en zona inundable	39	46	51	

Afección a las principales actividades económicas

Superficies afectadas (ha)	T10	T100	T500	Estimación pérdidas económicas (€)	Total T10	Total T100	Total T500	Riesgo anual
Agrícola-Regadío	12.75	14.92	17.86	Agrícola-Regadío	4,020,060.00	5,286,700.00	6,278,000.00	467,429.00
Agrícola-Secano	0.00	0.00	0.00	Agrícola-Secano	0.00	0.00	0.00	0.00
Total Agrícola	12.75	14.92	17.86	Total Agrícola	4,020,060.00	5,286,700.00	6,278,000.00	467,429.00
Asociada a Urbana	0.62	0.98	1.25	Asociada a Urbana	573,310.00	899,500.00	1,402,000.00	69,130.00
Urbana Dispersa	0.11	0.17	0.28	Urbana Dispersa	249,250.00	707,800.00	1,106,500.00	34,216.00
Urbana Concentrada	0.33	0.48	0.62	Urbana Concentr.	1,045,060.00	1,984,700.00	2,629,000.00	129,611.00
Total Urbana	1.05	1.64	2.16	Total Urbana	1,867,620.00	3,592,000.00	5,137,500.00	232,957.00
Industrial	0.01	0.03	0.04	Industrial	42,230.00	148,000.00	180,000.00	6,063.00
Infraestructuras	1.07	1.29	12,398.00	Infraestructuras	2,327,530.00	3,935,900.00	6,199,000.00	284,510.00
Terciario	0.00	0.00	0.00	Terciario	0.00	0.00	0.00	0.00
Infraest. Social	0.00	0.00	0.00	Infraest. Social	0.00	0.00	0.00	0.00
Totales				Totales	8,257,440.00	12,962,600.00	17,794,500.00	990,959.00

Demarcación hidrográfica:

Resumen sobre puntos de especial importancia afectados

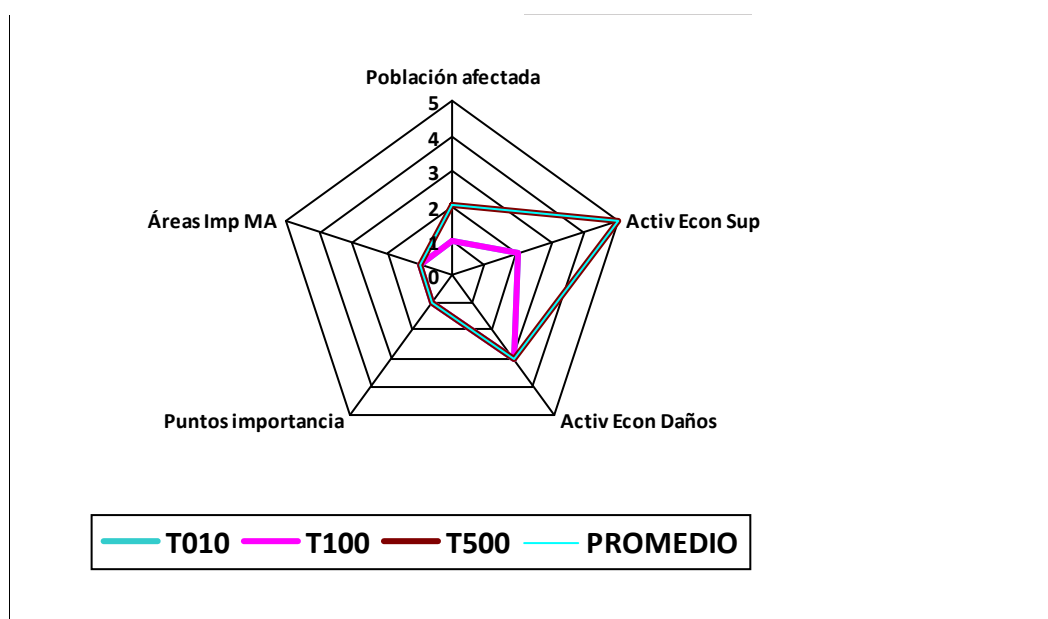
Puntos de interés (en Z.I.)	T10	T100	T500
Nº de industrias IPPC	0	0	0
Nº de EDARs	0	0	0
Nº elementos patrim. cultural	1	1	1
Nº puntos en riesgo	0	0	0

Afecciones a áreas de importancia medio ambiental

	T10	T100	T500
Nº masas de agua DMA	1	1	1
Nº captaciones aguas potables	1	1	1
Nº zonas recreativas	0	0	0
Nº zonas protegidas	1	1	1

Otras afecciones medio ambientales

Característica a valorar	Peso	Caracterización del riesgo			
		T10	T100	T500	Promedio
Población afectada	0.3	1	1	2	1.2
Activ. económicas, superficie	0.15	2	2	5	2.7
Activ. económicas, daños	0.15	3	3	3	3.0
Puntos de importancia	0.2	1	1	1	1.0
Áreas de importancia MA	0.2	1	1	1	1.0
Riesgo global	1	1.45	1.45	2.2	1.6



Observaciones

Demarcación hidrográfica

Código Subtramo

Población

	T10	T100	T500	Otras afecciones significativas a la población
Pob. total municipios en subtramo ARPSI	14637	14637	14637	
Población estimada en zona inundable	210	243	294	

Afección a las principales actividades económicas

Superficies afectadas (ha)	T10	T100	T500	Estimación pérdidas económicas (€)	Total T10	Total T100	Total T500	Riesgo anual
Agrícola-Regadío	282.83	328.14	347.79	Agrícola-Regadío	37,974,350.00	51,741,400.00	59,022,000.00	4,432,893.00
Agrícola-Secano	0.00	0.00	0.00	Agrícola-Secano	0.00	0.00	0.00	0.00
Total Agrícola	282.83	328.14	347.79	Total Agrícola	37,974,350.00	51,741,400.00	59,022,000.00	4,432,893.00
Asociada a Urbana	0.89	1.78	4.66	Asociada a Urbana	848,400.00	1,728,600.00	4,046,000.00	110,218.00
Urbana Dispersa	0.43	0.61	0.69	Urbana Dispersa	1,020,800.00	1,774,300.00	2,302,000.00	124,427.00
Urbana Concentrada	0.00	0.41	1.96	Urbana Concentr.	0.00	568,300.00	4,360,500.00	14,404.00
Total Urbana	1.31	2.80	7.31	Total Urbana	1,869,200.00	4,071,200.00	10,708,500.00	249,049.00
Industrial	0.65	0.80	0.96	Industrial	1,903,420.00	2,970,900.00	3,904,000.00	227,859.00
Infraestructuras	0.18	0.19	2,240.00	Infraestructuras	534,970.00	840,000.00	1,120,000.00	64,137.00
Terciario	0.00	0.00	0.00	Terciario	0.00	0.00	0.00	0.00
Infraest. Social	0.00	0.00	0.01	Infraest. Social	0.00	3,800.00	11,000.00	60.00
Totales				Totales	42,281,940.00	59,627,300.00	74,765,500.00	4,973,998.00

Demarcación hidrográfica:

Resumen sobre puntos de especial importancia afectados

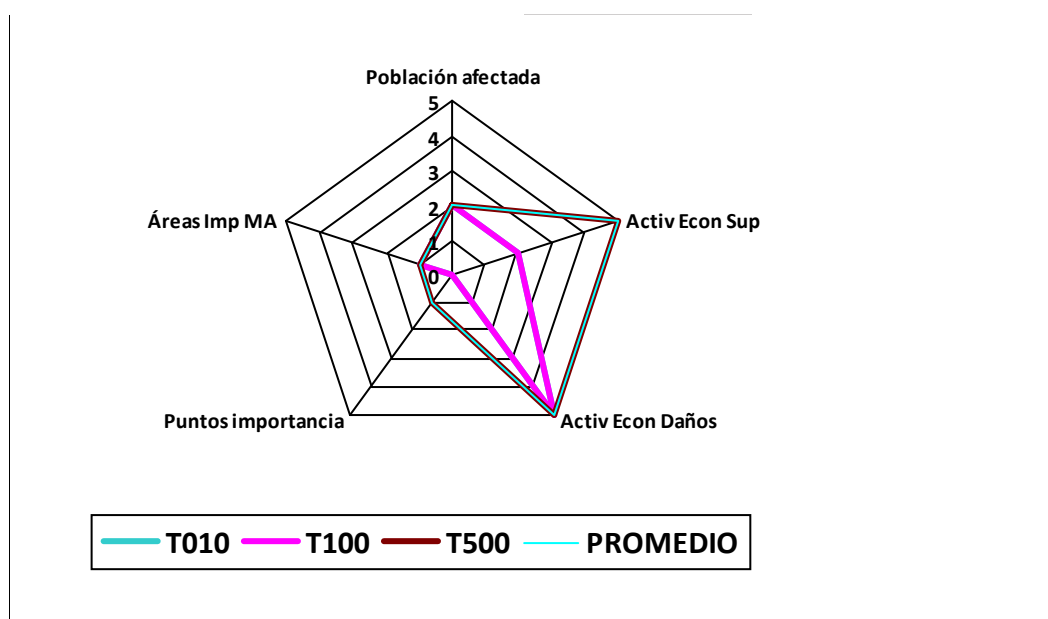
Puntos de interés (en Z.I.)	T10	T100	T500
Nº de industrias IPPC	0	0	0
Nº de EDARs	0	0	0
Nº elementos patrim. cultural	0	0	1
Nº puntos en riesgo	0	0	0

Afecciones a áreas de importancia medio ambiental

	T10	T100	T500
Nº masas de agua DMA	1	1	1
Nº captaciones aguas potables	1	1	1
Nº zonas recreativas	0	0	0
Nº zonas protegidas	0	0	0

Otras afecciones medio ambientales

Característica a valorar	Peso	Caracterización del riesgo			
		T10	T100	T500	Promedio
Población afectada	0.3	2	2	2	2.0
Activ. económicas, superficie	0.15	2	2	5	2.7
Activ. económicas, daños	0.15	5	5	5	5.0
Puntos de importancia	0.2	0	0	1	0.2
Áreas de importancia MA	0.2	1	1	1	1.0
Riesgo global	1	1.85	1.85	2.5	2.0



Observaciones

Demarcación hidrográfica

Código Subtramo

Población

	T10	T100	T500	Otras afecciones significativas a la población
Pob. total municipios en subtramo ARPSI	1090	1090	1090	
Población estimada en zona inundable	45	51	54	

Afección a las principales actividades económicas

Superficies afectadas (ha)	T10	T100	T500	Estimación pérdidas económicas (€)	Total T10	Total T100	Total T500	Riesgo anual
Agrícola-Regadío	159.94	188.74	202.95	Agrícola-Regadío	26,394,900.00	34,824,100.00	39,680,500.00	3,067,092.00
Agrícola-Secano	0.00	0.00	0.00	Agrícola-Secano	0.00	0.00	0.00	0.00
Total Agrícola	159.94	188.74	202.95	Total Agrícola	26,394,900.00	34,824,100.00	39,680,500.00	3,067,092.00
Asociada a Urbana	0.26	0.53	0.68	Asociada a Urbana	243,530.00	503,000.00	674,500.00	30,732.00
Urbana Dispersa	0.02	0.03	0.03	Urbana Dispersa	54,530.00	83,800.00	103,500.00	6,498.00
Urbana Concentrada	0.19	0.48	0.63	Urbana Concentr.	519,520.00	1,512,200.00	2,200,500.00	71,475.00
Total Urbana	0.47	1.04	1.34	Total Urbana	817,580.00	2,099,000.00	2,978,500.00	108,705.00
Industrial	0.00	0.00	0.00	Industrial	0.00	0.00	0.00	0.00
Infraestructuras	0.23	1.03	3,020.00	Infraestructuras	275,910.00	1,129,300.00	1,510,000.00	41,904.00
Terciario	0.00	0.00	0.00	Terciario	0.00	0.00	0.00	0.00
Infraest. Social	0.00	0.00	0.00	Infraest. Social	0.00	0.00	0.00	0.00
Totales				Totales	27,488,390.00	38,052,400.00	44,169,000.00	3,217,701.00

Demarcación hidrográfica:

Resumen sobre puntos de especial importancia afectados

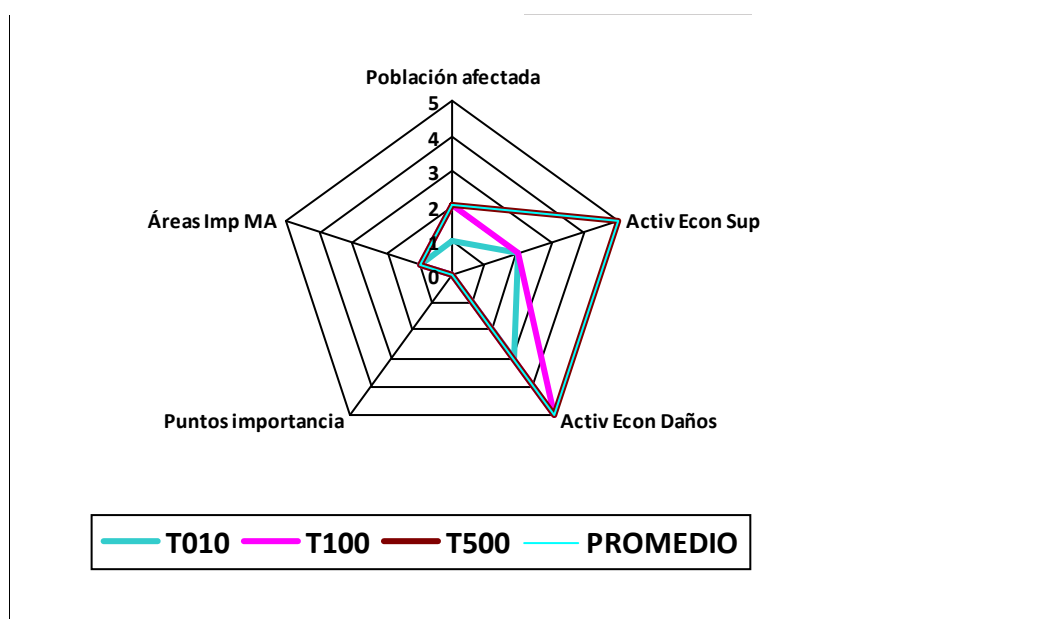
Puntos de interés (en Z.I.)	T10	T100	T500
Nº de industrias IPPC	0	0	0
Nº de EDARs	0	0	0
Nº elementos patrim. cultural	0	0	0
Nº puntos en riesgo	0	0	0

Afecciones a áreas de importancia medio ambiental

	T10	T100	T500
Nº masas de agua DMA	1	1	1
Nº captaciones aguas potables	1	1	1
Nº zonas recreativas	0	0	0
Nº zonas protegidas	0	0	0

Otras afecciones medio ambientales

Característica a valorar	Peso	Caracterización del riesgo			
		T10	T100	T500	Promedio
Población afectada	0.3	1	2	2	1.6
Activ. económicas, superficie	0.15	2	2	5	2.7
Activ. económicas, daños	0.15	3	5	5	4.1
Puntos de importancia	0.2	0	0	0	0.0
Áreas de importancia MA	0.2	1	1	1	1.0
Riesgo global	1	1.25	1.85	2.3	1.7



Observaciones

Demarcación hidrográfica

Código Subtramo

Población

	T10	T100	T500	Otras afecciones significativas a la población
Pob. total municipios en subtramo ARPSI	690178	690178	690178	
Población estimada en zona inundable	211	304	394	

Afección a las principales actividades económicas

Superficies afectadas (ha)	T10	T100	T500	Estimación pérdidas económicas (€)	Total T10	Total T100	Total T500	Riesgo anual
Agrícola-Regadío	506.95	753.87	933.60	Agrícola-Regadío	144,351,920.00	180,520,500.00	206,848,500.00	16,654,094.00
Agrícola-Secano	0.00	0.00	0.00	Agrícola-Secano	0.00	0.00	0.00	0.00
Total Agrícola	506.95	753.87	933.60	Total Agrícola	144,351,920.00	180,520,500.00	206,848,500.00	16,654,094.00
Asociada a Urbana	7.00	8.02	12.59	Asociada a Urbana	18,121,870.00	26,506,600.00	32,516,500.00	2,142,286.00
Urbana Dispersa	0.51	0.77	0.90	Urbana Dispersa	1,693,540.00	2,726,400.00	3,213,000.00	203,044.00
Urbana Concentrada	0.01	0.05	2.02	Urbana Concentr.	15,870.00	119,400.00	3,244,500.00	9,270.00
Total Urbana	7.52	8.84	15.50	Total Urbana	19,831,280.00	29,352,400.00	38,974,000.00	2,354,600.00
Industrial	0.03	0.04	0.07	Industrial	108,050.00	189,000.00	239,000.00	13,173.00
Infraestructuras	2.93	4.29	38,532.00	Infraestructuras	8,310,900.00	11,503,400.00	19,266,000.00	984,656.00
Terciario	0.00	0.00	0.00	Terciario	0.00	0.00	0.00	0.00
Infraest. Social	0.00	0.00	0.00	Infraest. Social	0.00	0.00	0.00	0.00
Totales				Totales	172,602,150.00	221,565,300.00	265,327,500.00	20,006,523.00

Demarcación hidrográfica:

Resumen sobre puntos de especial importancia afectados

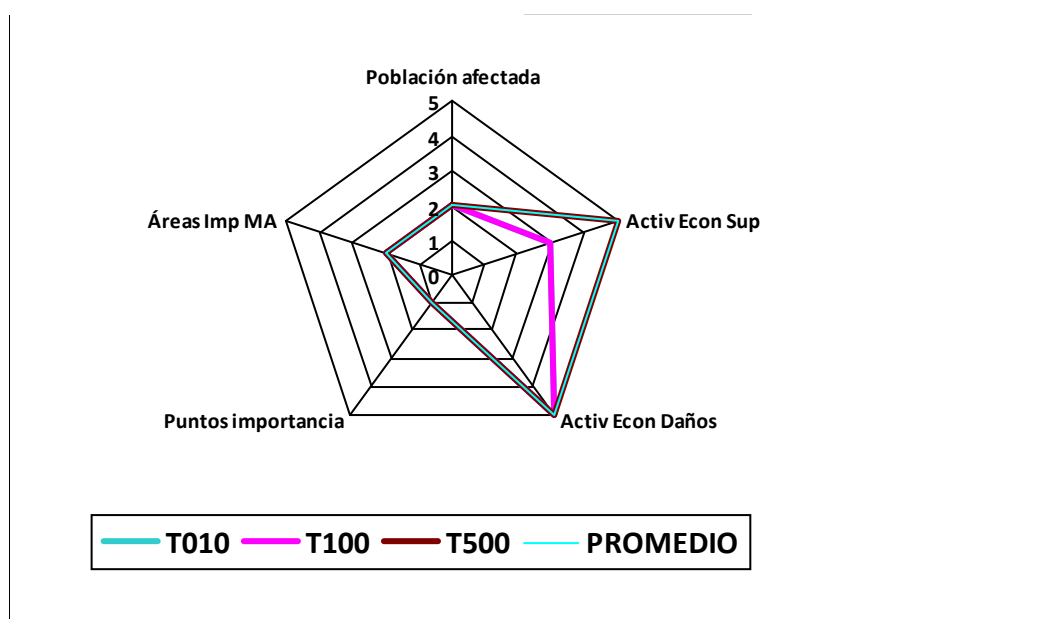
Puntos de interés (en Z.I.)	T10	T100	T500
Nº de industrias IPPC	0	0	0
Nº de EDARs	1	1	1
Nº elementos patrim. cultural	0	0	0
Nº puntos en riesgo	0	0	0

Afecciones a áreas de importancia medio ambiental

	T10	T100	T500
Nº masas de agua DMA	3	3	3
Nº captaciones aguas potables	3	3	3
Nº zonas recreativas	0	0	0
Nº zonas protegidas	1	1	1

Otras afecciones medio ambientales

Característica a valorar	Peso	Caracterización del riesgo			
		T10	T100	T500	Promedio
Población afectada	0.3	2	2	2	2.0
Activ. económicas, superficie	0.15	3	3	5	3.4
Activ. económicas, daños	0.15	5	5	5	5.0
Puntos de importancia	0.2	1	1	1	1.0
Áreas de importancia MA	0.2	2	2	2	2.0
Riesgo global	1	2.4	2.4	2.7	2.5



Observaciones

Demarcación hidrográfica

Código Subtramo

Población

	T10	T100	T500	Otras afecciones significativas a la población
Pob. total municipios en subtramo ARPSI	801	801	801	
Población estimada en zona inundable	1	1	1	

Afección a las principales actividades económicas

Superficies afectadas (ha)	T10	T100	T500	Estimación pérdidas económicas (€)	Total T10	Total T100	Total T500	Riesgo anual
Agrícola-Regadío	1.92	2.78	3.16	Agrícola-Regadío	279,810.00	488,400.00	613,500.00	34,092.00
Agrícola-Secano	0.00	0.00	0.00	Agrícola-Secano	0.00	0.00	0.00	0.00
Total Agrícola	1.92	2.78	3.16	Total Agrícola	279,810.00	488,400.00	613,500.00	34,092.00
Asociada a Urbana	1.50	2.22	2.63	Asociada a Urbana	614,500.00	1,093,000.00	1,401,500.00	75,183.00
Urbana Dispersa	0.00	0.00	0.00	Urbana Dispersa	0.00	0.00	0.00	0.00
Urbana Concentrada	0.02	0.06	0.10	Urbana Concentr.	36,940.00	170,100.00	357,500.00	6,110.00
Total Urbana	1.53	2.28	2.73	Total Urbana	651,440.00	1,263,100.00	1,759,000.00	81,293.00
Industrial	0.00	0.00	0.00	Industrial	0.00	0.00	0.00	0.00
Infraestructuras	0.00	0.00	0.00	Infraestructuras	0.00	0.00	0.00	0.00
Terciario	0.00	0.00	0.00	Terciario	0.00	0.00	0.00	0.00
Infraest. Social	0.00	0.00	0.00	Infraest. Social	0.00	0.00	0.00	0.00
Totales				Totales	931,250.00	1,751,500.00	2,372,500.00	115,385.00

Demarcación hidrográfica:

Resumen sobre puntos de especial importancia afectados

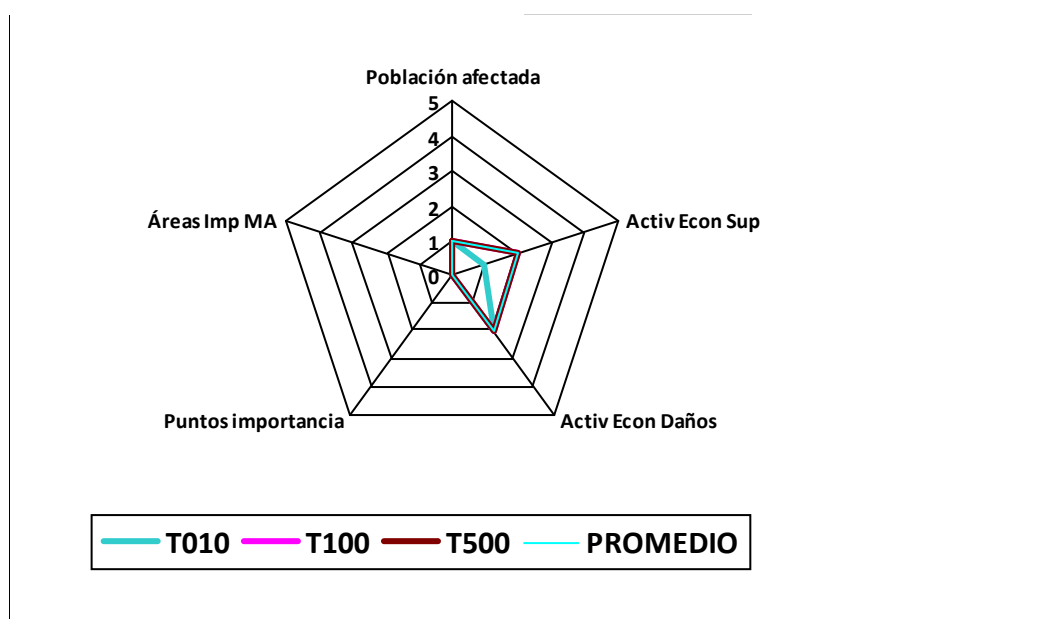
Puntos de interés (en Z.I.)	T10	T100	T500
Nº de industrias IPPC	0	0	0
Nº de EDARs	0	0	0
Nº elementos patrim. cultural	0	0	0
Nº puntos en riesgo	0	0	0

Afecciones a áreas de importancia medio ambiental

	T10	T100	T500
Nº masas de agua DMA	0	0	0
Nº captaciones aguas potables	0	0	0
Nº zonas recreativas	0	0	0
Nº zonas protegidas	0	0	0

Otras afecciones medio ambientales

Característica a valorar	Peso	Caracterización del riesgo			
		T10	T100	T500	Promedio
Población afectada	0.3	1	1	1	1.0
Activ. económicas, superficie	0.15	1	2	2	1.6
Activ. económicas, daños	0.15	2	2	2	2.0
Puntos de importancia	0.2	0	0	0	0.0
Áreas de importancia MA	0.2	0	0	0	0.0
Riesgo global	1	0.75	0.9	0.9	0.8



Observaciones

Demarcación hidrográfica: EBRO

Código Subtramo: ES091_ARPS_BJL-10

Población

	T10	T100	T500	Otras afecciones significativas a la población
Pob. total municipios en subtramo ARPSI	531	531	531	
Población estimada en zona inundable	1	1	1	

Afección a las principales actividades económicas

Superficies afectadas (ha)	T10	T100	T500	Estimación pérdidas económicas (€)	Total T10	Total T100	Total T500	Riesgo anual
Agrícola-Regadío	2.68	3.70	4.54	Agrícola-Regadío	323,490.00	668,400.00	885,000.00	40,803.00
Agrícola-Secano	0.00	0.00	0.00	Agrícola-Secano	0.00	0.00	0.00	0.00
Total Agrícola	2.68	3.70	4.54	Total Agrícola	323,490.00	668,400.00	885,000.00	40,803.00
Asociada a Urbana	0.37	0.64	0.76	Asociada a Urbana	199,280.00	459,500.00	580,500.00	25,684.00
Urbana Dispersa	0.00	0.00	0.00	Urbana Dispersa	980.00	11,400.00	16,000.00	244.00
Urbana Concentrada	0.01	0.04	0.15	Urbana Concentr.	24,560.00	106,000.00	443,000.00	4,402.00
Total Urbana	0.38	0.68	0.91	Total Urbana	224,820.00	576,900.00	1,039,500.00	30,330.00
Industrial	0.00	0.00	0.00	Industrial	0.00	0.00	0.00	0.00
Infraestructuras	0.00	0.00	0.00	Infraestructuras	0.00	0.00	0.00	0.00
Terciario	0.00	0.00	0.00	Terciario	0.00	0.00	0.00	0.00
Infraest. Social	0.00	0.00	0.00	Infraest. Social	0.00	0.00	0.00	0.00
Totales				Totales	548,310.00	1,245,300.00	1,924,500.00	71,133.00

Demarcación hidrográfica:

Resumen sobre puntos de especial importancia afectados

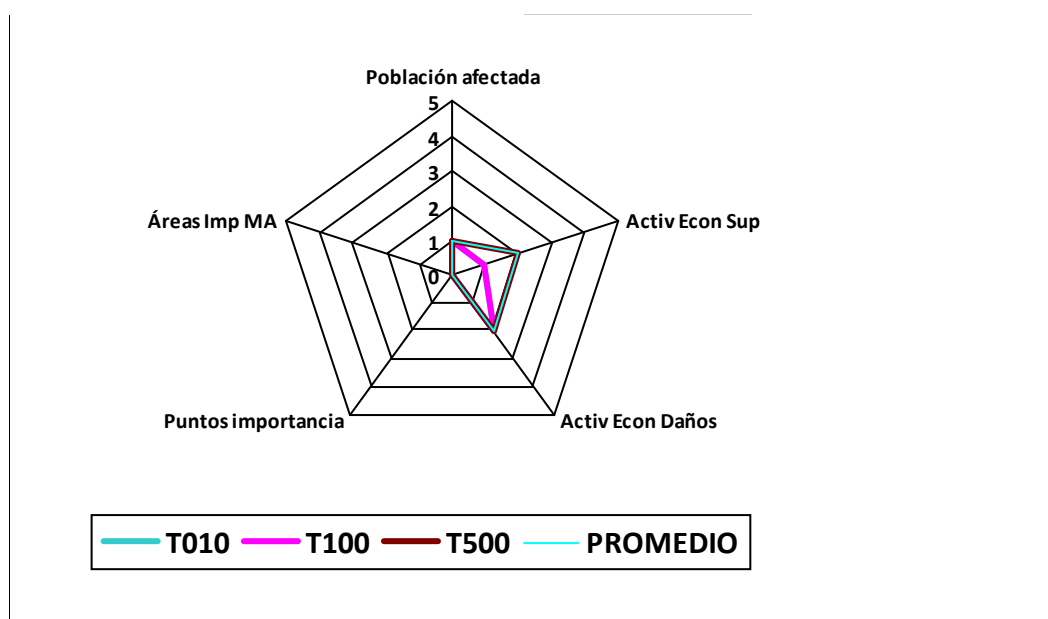
Puntos de interés (en Z.I.)	T10	T100	T500
Nº de industrias IPPC	0	0	0
Nº de EDARs	0	0	0
Nº elementos patrim. cultural	0	0	0
Nº puntos en riesgo	0	0	0

Afecciones a áreas de importancia medio ambiental

	T10	T100	T500
Nº masas de agua DMA	1	1	1
Nº captaciones aguas potables	0	0	0
Nº zonas recreativas	0	0	0
Nº zonas protegidas	0	0	0

Otras afecciones medio ambientales

Característica a valorar	Peso	Caracterización del riesgo			
		T10	T100	T500	Promedio
Población afectada	0.3	1	1	1	1.0
Activ. económicas, superficie	0.15	1	1	2	1.2
Activ. económicas, daños	0.15	2	2	2	2.0
Puntos de importancia	0.2	0	0	0	0.0
Áreas de importancia MA	0.2	0	0	0	0.0
Riesgo global	1	0.75	0.75	0.9	0.8



Observaciones

Demarcación hidrográfica

Código Subtramo

Población

	T10	T100	T500	Otras afecciones significativas a la población
Pob. total municipios en subtramo ARPSI	3290	3290	3290	
Población estimada en zona inundable	28	35	37	

Afección a las principales actividades económicas

Superficies afectadas (ha)	T10	T100	T500	Estimación pérdidas económicas (€)	Total T10	Total T100	Total T500	Riesgo anual
Agrícola-Regadío	7.73	11.60	13.38	Agrícola-Regadío	737,860.00	1,934,000.00	2,452,500.00	98,031.00
Agrícola-Secano	0.00	0.00	0.00	Agrícola-Secano	0.00	0.00	0.00	0.00
Total Agrícola	7.73	11.60	13.38	Total Agrícola	737,860.00	1,934,000.00	2,452,500.00	98,031.00
Asociada a Urbana	0.14	0.26	0.40	Asociada a Urbana	79,310.00	193,800.00	337,000.00	10,543.00
Urbana Dispersa	0.01	0.05	0.07	Urbana Dispersa	16,940.00	173,000.00	277,500.00	3,979.00
Urbana Concentrada	0.00	0.04	0.09	Urbana Concentr.	1,590.00	98,600.00	302,000.00	1,749.00
Total Urbana	0.16	0.34	0.56	Total Urbana	97,840.00	465,400.00	916,500.00	16,271.00
Industrial	0.00	0.00	0.00	Industrial	0.00	0.00	0.00	0.00
Infraestructuras	0.03	0.04	282.00	Infraestructuras	58,020.00	73,000.00	141,000.00	6,814.00
Terciario	0.00	0.00	0.00	Terciario	0.00	0.00	0.00	0.00
Infraest. Social	0.00	0.00	0.00	Infraest. Social	0.00	0.00	0.00	0.00
Totales				Totales	893,720.00	2,472,400.00	3,510,000.00	121,116.00

Demarcación hidrográfica:

Resumen sobre puntos de especial importancia afectados

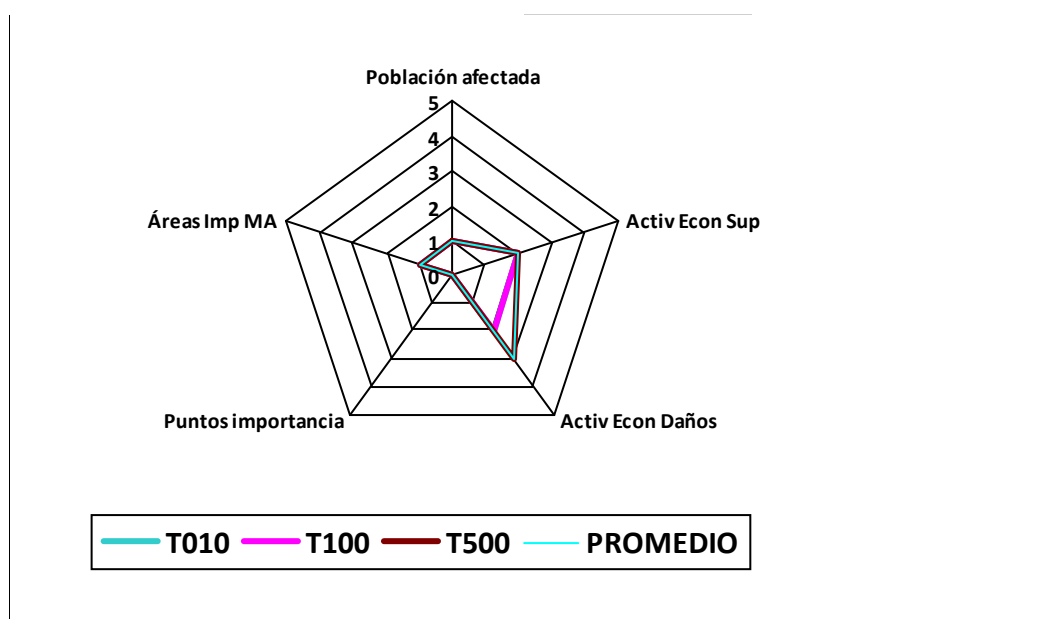
Puntos de interés (en Z.I.)	T10	T100	T500
Nº de industrias IPPC	0	0	0
Nº de EDARs	0	0	0
Nº elementos patrim. cultural	0	0	0
Nº puntos en riesgo	0	0	0

Afecciones a áreas de importancia medio ambiental

	T10	T100	T500
Nº masas de agua DMA	1	1	1
Nº captaciones aguas potables	1	1	1
Nº zonas recreativas	0	0	0
Nº zonas protegidas	0	0	0

Otras afecciones medio ambientales

Característica a valorar	Peso	Caracterización del riesgo			
		T10	T100	T500	Promedio
Población afectada	0.3	1	1	1	1.0
Activ. económicas, superficie	0.15	2	2	2	2.0
Activ. económicas, daños	0.15	2	2	3	2.2
Puntos de importancia	0.2	0	0	0	0.0
Áreas de importancia MA	0.2	1	1	1	1.0
Riesgo global	1	1.1	1.1	1.25	1.1



Observaciones

Demarcación hidrográfica

Código Subtramo

Población

	T10	T100	T500	Otras afecciones significativas a la población
Pob. total municipios en subtramo ARPSI	1795	1795	1795	
Población estimada en zona inundable	16	28	38	

Afección a las principales actividades económicas

Superficies afectadas (ha)	T10	T100	T500	Estimación pérdidas económicas (€)	Total T10	Total T100	Total T500	Riesgo anual
Agrícola-Regadío	2.43	5.55	8.05	Agrícola-Regadío	533,420.00	1,375,700.00	2,062,000.00	71,223.00
Agrícola-Secano	0.00	0.00	0.00	Agrícola-Secano	0.00	0.00	0.00	0.00
Total Agrícola	2.43	5.55	8.05	Total Agrícola	533,420.00	1,375,700.00	2,062,000.00	71,223.00
Asociada a Urbana	0.60	1.16	2.02	Asociada a Urbana	444,760.00	1,793,500.00	3,331,000.00	69,073.00
Urbana Dispersa	0.00	0.03	0.04	Urbana Dispersa	6,650.00	105,300.00	176,000.00	2,070.00
Urbana Concentrada	0.00	0.01	0.18	Urbana Concentr.	500.00	25,800.00	687,000.00	1,682.00
Total Urbana	0.60	1.20	2.24	Total Urbana	451,910.00	1,924,600.00	4,194,000.00	72,825.00
Industrial	0.00	0.00	0.00	Industrial	0.00	0.00	0.00	0.00
Infraestructuras	0.02	0.02	84.00	Infraestructuras	27,140.00	35,100.00	42,000.00	3,149.00
Terciario	0.00	0.00	0.00	Terciario	0.00	0.00	0.00	0.00
Infraest. Social	0.00	0.00	0.00	Infraest. Social	0.00	0.00	0.00	0.00
Totales				Totales	1,012,470.00	3,335,400.00	6,298,000.00	147,197.00

Demarcación hidrográfica:

Resumen sobre puntos de especial importancia afectados

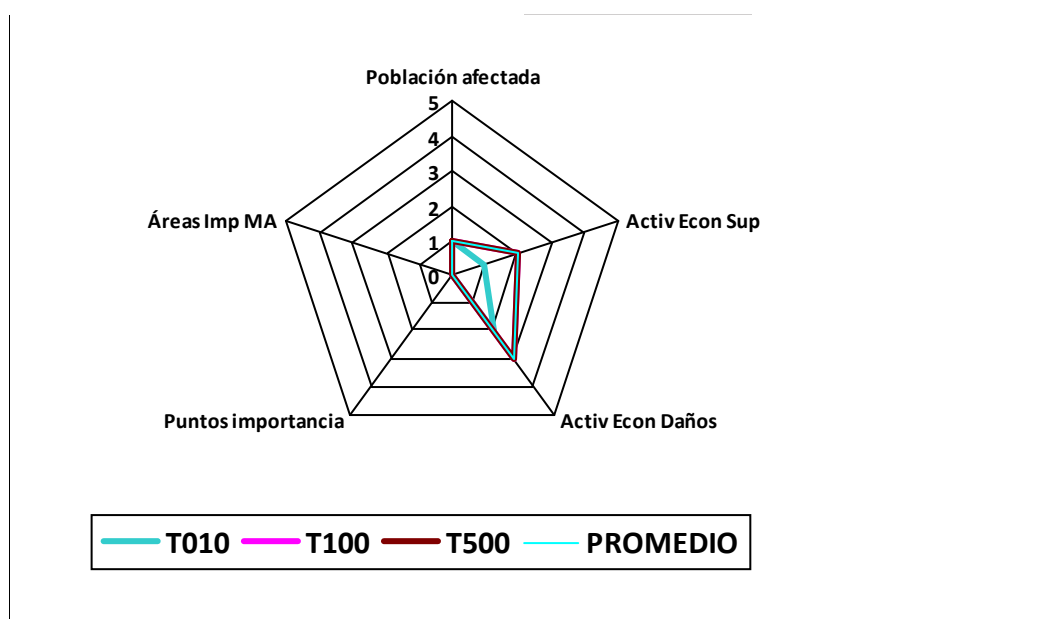
Puntos de interés (en Z.I.)	T10	T100	T500
Nº de industrias IPPC	0	0	0
Nº de EDARs	0	0	0
Nº elementos patrim. cultural	0	0	0
Nº puntos en riesgo	0	0	0

Afecciones a áreas de importancia medio ambiental

	T10	T100	T500
Nº masas de agua DMA	1	1	1
Nº captaciones aguas potables	0	0	0
Nº zonas recreativas	0	0	0
Nº zonas protegidas	0	0	0

Otras afecciones medio ambientales

Característica a valorar	Peso	Caracterización del riesgo			
		T10	T100	T500	Promedio
Población afectada	0.3	1	1	1	1.0
Activ. económicas, superficie	0.15	1	2	2	1.6
Activ. económicas, daños	0.15	2	3	3	2.6
Puntos de importancia	0.2	0	0	0	0.0
Áreas de importancia MA	0.2	0	0	0	0.0
Riesgo global	1	0.75	1.05	1.05	0.9



Observaciones

Demarcación hidrográfica

Código Subtramo

Población

	T10	T100	T500	Otras afecciones significativas a la población
Pob. total municipios en subtramo ARPSI	141	141	141	
Población estimada en zona inundable	0	0	0	

Afección a las principales actividades económicas

Superficies afectadas (ha)	T10	T100	T500	Estimación pérdidas económicas (€)	Total T10	Total T100	Total T500	Riesgo anual
Agrícola-Regadío	5.38	5.78	6.19	Agrícola-Regadío	858,660.00	1,454,600.00	1,770,000.00	103,952.00
Agrícola-Secano	0.00	0.00	0.00	Agrícola-Secano	0.00	0.00	0.00	0.00
Total Agrícola	5.38	5.78	6.19	Total Agrícola	858,660.00	1,454,600.00	1,770,000.00	103,952.00
Asociada a Urbana	0.06	0.08	0.11	Asociada a Urbana	387,640.00	583,000.00	670,000.00	45,934.00
Urbana Dispersa	0.01	0.01	0.01	Urbana Dispersa	9,380.00	15,600.00	17,500.00	1,129.00
Urbana Concentrada	0.01	0.02	0.03	Urbana Concentr.	47,780.00	105,900.00	154,000.00	6,145.00
Total Urbana	0.08	0.11	0.15	Total Urbana	444,800.00	704,500.00	841,500.00	53,208.00
Industrial	0.00	0.00	0.00	Industrial	0.00	0.00	0.00	0.00
Infraestructuras	0.00	0.00	0.00	Infraestructuras	0.00	0.00	0.00	0.00
Terciario	0.00	0.00	0.00	Terciario	0.00	0.00	0.00	0.00
Infraest. Social	0.00	0.00	0.00	Infraest. Social	0.00	0.00	0.00	0.00
Totales				Totales	1,303,460.00	2,159,100.00	2,611,500.00	157,160.00

Demarcación hidrográfica:

Resumen sobre puntos de especial importancia afectados

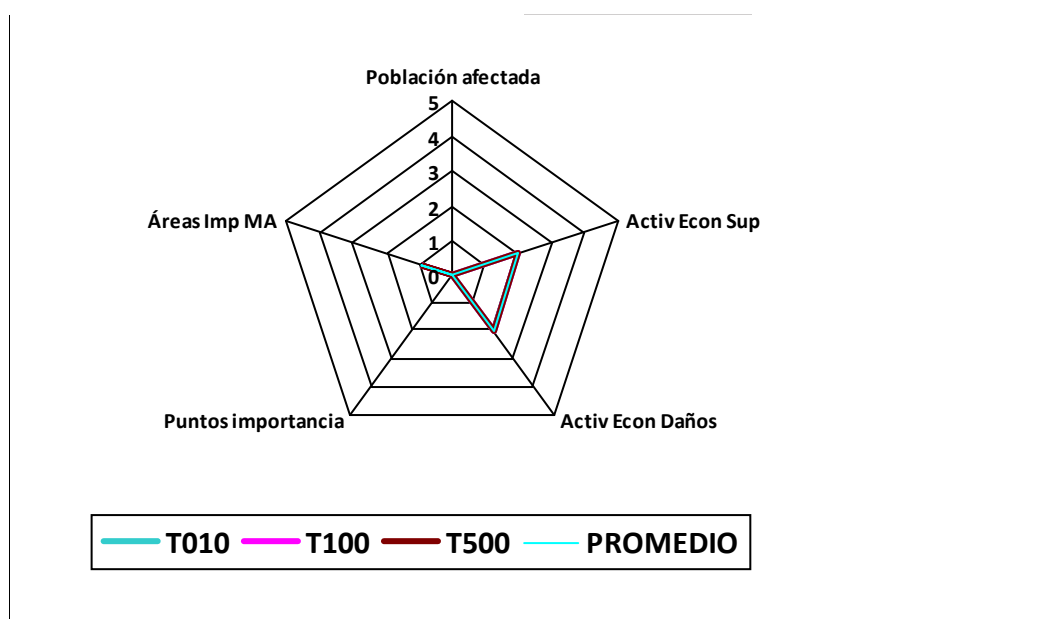
Puntos de interés (en Z.I.)	T10	T100	T500
Nº de industrias IPPC	0	0	0
Nº de EDARs	0	0	0
Nº elementos patrim. cultural	0	0	0
Nº puntos en riesgo	0	0	0

Afecciones a áreas de importancia medio ambiental

	T10	T100	T500
Nº masas de agua DMA	1	1	1
Nº captaciones aguas potables	1	1	1
Nº zonas recreativas	0	0	0
Nº zonas protegidas	0	0	0

Otras afecciones medio ambientales

Característica a valorar	Peso	Caracterización del riesgo			
		T10	T100	T500	Promedio
Población afectada	0.3	0	0	0	0.0
Activ. económicas, superficie	0.15	2	2	2	2.0
Activ. económicas, daños	0.15	2	2	2	2.0
Puntos de importancia	0.2	0	0	0	0.0
Áreas de importancia MA	0.2	1	1	1	1.0
Riesgo global	1	0.8	0.8	0.8	0.8



Observaciones

Demarcación hidrográfica

Código Subtramo

Población

	T10	T100	T500	Otras afecciones significativas a la población
Pob. total municipios en subtramo ARPSI	428	428	428	
Población estimada en zona inundable	6	7	8	

Afección a las principales actividades económicas

Superficies afectadas (ha)	T10	T100	T500	Estimación pérdidas económicas (€)	Total T10	Total T100	Total T500	Riesgo anual
Agrícola-Regadío	56.97	69.17	76.88	Agrícola-Regadío	9,403,460.00	15,620,700.00	20,221,500.00	1,136,996.00
Agrícola-Secano	0.00	0.00	0.00	Agrícola-Secano	0.00	0.00	0.00	0.00
Total Agrícola	56.97	69.17	76.88	Total Agrícola	9,403,460.00	15,620,700.00	20,221,500.00	1,136,996.00
Asociada a Urbana	1.28	1.74	1.92	Asociada a Urbana	412,980.00	774,800.00	1,082,500.00	51,211.00
Urbana Dispersa	0.13	0.14	0.15	Urbana Dispersa	129,550.00	324,300.00	434,500.00	17,067.00
Urbana Concentrada	0.35	0.44	0.49	Urbana Concentr.	873,950.00	1,372,400.00	1,827,000.00	104,773.00
Total Urbana	1.76	2.33	2.56	Total Urbana	1,416,480.00	2,471,500.00	3,344,000.00	173,051.00
Industrial	0.00	0.00	0.00	Industrial	0.00	0.00	0.00	0.00
Infraestructuras	1.19	1.40	3,799.00	Infraestructuras	913,880.00	1,434,900.00	1,899,500.00	109,536.00
Terciario	0.00	0.00	0.00	Terciario	0.00	0.00	0.00	0.00
Infraest. Social	0.00	0.00	0.00	Infraest. Social	0.00	0.00	0.00	0.00
Totales				Totales	11,733,820.00	19,527,100.00	25,465,000.00	1,419,583.00

Demarcación hidrográfica:

Resumen sobre puntos de especial importancia afectados

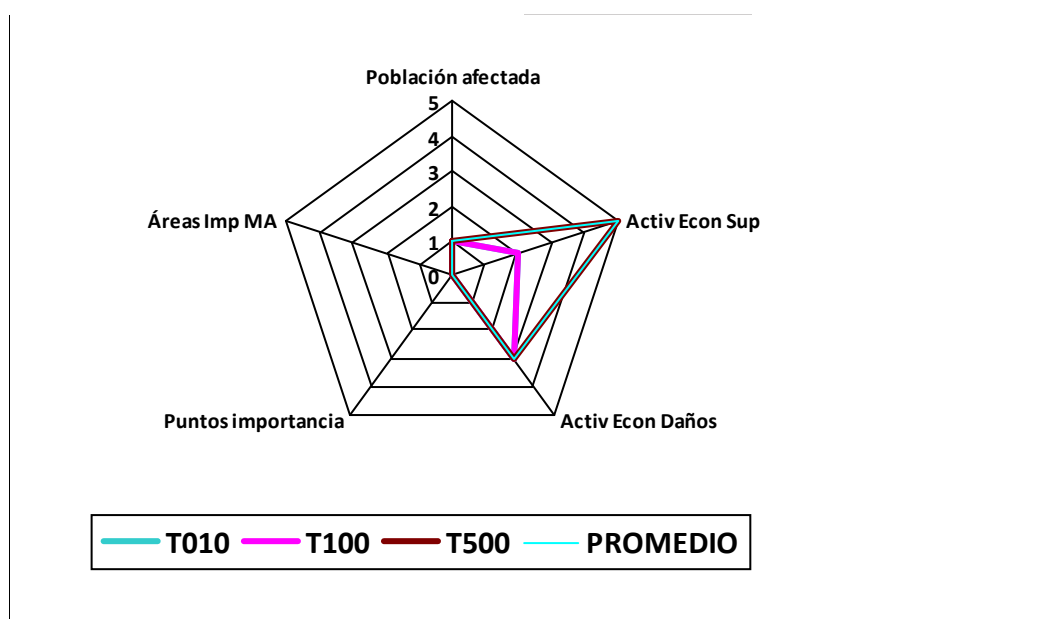
Puntos de interés (en Z.I.)	T10	T100	T500
Nº de industrias IPPC	0	0	0
Nº de EDARs	0	0	0
Nº elementos patrim. cultural	0	0	0
Nº puntos en riesgo	0	0	0

Afecciones a áreas de importancia medio ambiental

	T10	T100	T500
Nº masas de agua DMA	1	1	1
Nº captaciones aguas potables	0	0	0
Nº zonas recreativas	0	0	0
Nº zonas protegidas	0	0	0

Otras afecciones medio ambientales

Característica a valorar	Peso	Caracterización del riesgo			
		T10	T100	T500	Promedio
Población afectada	0.3	1	1	1	1.0
Activ. económicas, superficie	0.15	2	2	5	2.7
Activ. económicas, daños	0.15	3	3	3	3.0
Puntos de importancia	0.2	0	0	0	0.0
Áreas de importancia MA	0.2	0	0	0	0.0
Riesgo global	1	1.05	1.05	1.5	1.2



Observaciones

Demarcación hidrográfica

Código Subtramo

Población

	T10	T100	T500	Otras afecciones significativas a la población
Pob. total municipios en subtramo ARPSI	238	238	238	
Población estimada en zona inundable	9	10	11	

Afección a las principales actividades económicas

Superficies afectadas (ha)	T10	T100	T500	Estimación pérdidas económicas (€)	Total T10	Total T100	Total T500	Riesgo anual
Agrícola-Regadío	61.63	72.03	76.65	Agrícola-Regadío	8,112,370.00	13,808,900.00	18,145,500.00	985,617.00
Agrícola-Secano	0.00	0.00	0.00	Agrícola-Secano	0.00	0.00	0.00	0.00
Total Agrícola	61.63	72.03	76.65	Total Agrícola	8,112,370.00	13,808,900.00	18,145,500.00	985,617.00
Asociada a Urbana	2.33	2.81	3.12	Asociada a Urbana	1,111,590.00	1,552,500.00	2,003,500.00	130,691.00
Urbana Dispersa	0.20	0.25	0.32	Urbana Dispersa	283,370.00	463,200.00	669,500.00	34,308.00
Urbana Concentrada	0.47	0.51	0.53	Urbana Concentr.	938,770.00	1,032,500.00	1,088,500.00	106,379.00
Total Urbana	3.00	3.58	3.97	Total Urbana	2,333,730.00	3,048,200.00	3,761,500.00	271,378.00
Industrial	0.13	0.15	0.16	Industrial	165,220.00	246,900.00	416,500.00	19,824.00
Infraestructuras	0.00	0.00	0.00	Infraestructuras	0.00	0.00	0.00	0.00
Terciario	0.00	0.00	0.00	Terciario	0.00	0.00	0.00	0.00
Infraest. Social	0.00	0.00	0.00	Infraest. Social	0.00	0.00	0.00	0.00
Totales				Totales	10,611,320.00	17,104,000.00	22,323,500.00	1,276,819.00

Demarcación hidrográfica:

Resumen sobre puntos de especial importancia afectados

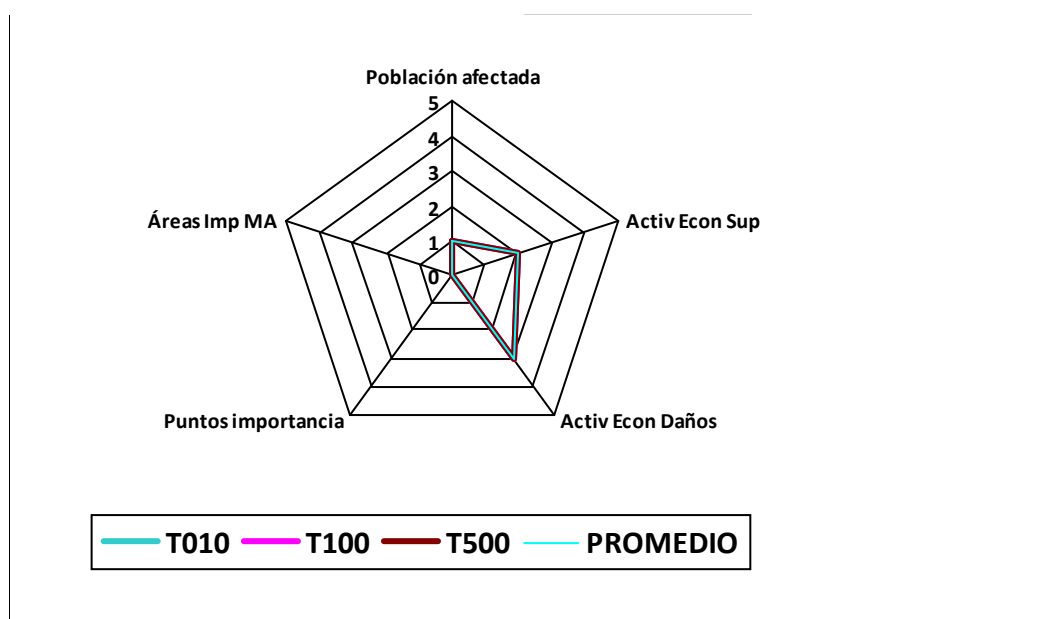
Puntos de interés (en Z.I.)	T10	T100	T500
Nº de industrias IPPC	0	0	0
Nº de EDARs	0	0	0
Nº elementos patrim. cultural	0	0	0
Nº puntos en riesgo	0	0	0

Afecciones a áreas de importancia medio ambiental

	T10	T100	T500
Nº masas de agua DMA	1	1	1
Nº captaciones aguas potables	0	0	0
Nº zonas recreativas	0	0	0
Nº zonas protegidas	0	0	0

Otras afecciones medio ambientales

Característica a valorar	Peso	Caracterización del riesgo			
		T10	T100	T500	Promedio
Población afectada	0.3	1	1	1	1.0
Activ. económicas, superficie	0.15	2	2	2	2.0
Activ. económicas, daños	0.15	3	3	3	3.0
Puntos de importancia	0.2	0	0	0	0.0
Áreas de importancia MA	0.2	0	0	0	0.0
Riesgo global	1	1.05	1.05	1.05	1.1



Observaciones

Demarcación hidrográfica

Código Subtramo

Población

	T10	T100	T500	Otras afecciones significativas a la población
Pob. total municipios en subtramo ARPSI	241	241	241	
Población estimada en zona inundable	0	1	1	

Afección a las principales actividades económicas

Superficies afectadas (ha)	T10	T100	T500	Estimación pérdidas económicas (€)	Total T10	Total T100	Total T500	Riesgo anual
Agrícola-Regadío	0.85	1.35	1.51	Agrícola-Regadío	69,190.00	143,100.00	188,000.00	8,726.00
Agrícola-Secano	0.00	0.00	0.00	Agrícola-Secano	0.00	0.00	0.00	0.00
Total Agrícola	0.85	1.35	1.51	Total Agrícola	69,190.00	143,100.00	188,000.00	8,726.00
Asociada a Urbana	1.29	1.93	2.20	Asociada a Urbana	951,200.00	1,671,000.00	1,993,500.00	115,817.00
Urbana Dispersa	0.00	0.00	0.01	Urbana Dispersa	3,450.00	12,500.00	30,500.00	531.00
Urbana Concentrada	0.04	0.13	0.21	Urbana Concentr.	146,290.00	477,000.00	813,500.00	21,026.00
Total Urbana	1.33	2.06	2.41	Total Urbana	1,100,940.00	2,160,500.00	2,837,500.00	137,374.00
Industrial	0.00	0.00	0.00	Industrial	0.00	0.00	0.00	0.00
Infraestructuras	0.19	0.44	1,974.00	Infraestructuras	292,540.00	639,400.00	987,000.00	37,622.00
Terciario	0.00	0.00	0.00	Terciario	0.00	0.00	0.00	0.00
Infraest. Social	0.00	0.00	0.00	Infraest. Social	0.00	0.00	0.00	0.00
Totales				Totales	1,462,670.00	2,943,000.00	4,012,500.00	183,722.00

Demarcación hidrográfica:

Resumen sobre puntos de especial importancia afectados

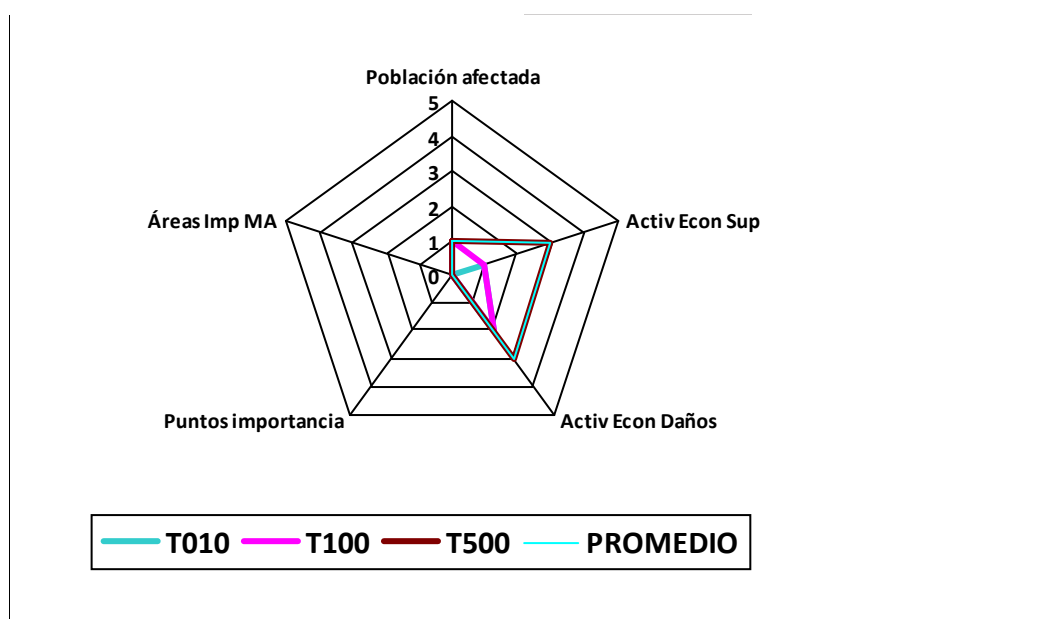
Puntos de interés (en Z.I.)	T10	T100	T500
Nº de industrias IPPC	0	0	0
Nº de EDARs	0	0	0
Nº elementos patrim. cultural	0	0	0
Nº puntos en riesgo	0	0	0

Afecciones a áreas de importancia medio ambiental

	T10	T100	T500
Nº masas de agua DMA	1	1	1
Nº captaciones aguas potables	0	0	0
Nº zonas recreativas	0	0	0
Nº zonas protegidas	0	0	0

Otras afecciones medio ambientales

Característica a valorar	Peso	Caracterización del riesgo			
		T10	T100	T500	Promedio
Población afectada	0.3	0	1	1	0.6
Activ. económicas, superficie	0.15	1	1	3	1.4
Activ. económicas, daños	0.15	2	2	3	2.2
Puntos de importancia	0.2	0	0	0	0.0
Áreas de importancia MA	0.2	0	0	0	0.0
Riesgo global	1	0.45	0.75	1.2	0.7



Observaciones

Demarcación hidrográfica

Código Subtramo

Población

	T10	T100	T500	Otras afecciones significativas a la población
Pob. total municipios en subtramo ARPSI	7792	7792	7792	
Población estimada en zona inundable	201	298	366	

Afección a las principales actividades económicas

Superficies afectadas (ha)	T10	T100	T500	Estimación pérdidas económicas (€)	Total T10	Total T100	Total T500	Riesgo anual
Agrícola-Regadío	178.16	228.59	265.14	Agrícola-Regadío	19,853,140.00	31,684,600.00	41,459,000.00	2,385,078.00
Agrícola-Secano	0.00	0.00	0.00	Agrícola-Secano	0.00	0.00	0.00	0.00
Total Agrícola	178.16	228.59	265.14	Total Agrícola	19,853,140.00	31,684,600.00	41,459,000.00	2,385,078.00
Asociada a Urbana	9.93	13.64	17.95	Asociada a Urbana	23,638,970.00	48,020,700.00	56,676,500.00	2,957,457.00
Urbana Dispersa	0.22	0.30	0.36	Urbana Dispersa	231,040.00	372,200.00	504,500.00	27,835.00
Urbana Concentrada	0.59	0.95	1.31	Urbana Concentr.	851,000.00	1,669,400.00	2,261,000.00	106,316.00
Total Urbana	10.73	14.89	19.62	Total Urbana	24,721,010.00	50,062,300.00	59,442,000.00	3,091,608.00
Industrial	0.05	0.05	0.07	Industrial	54,660.00	63,900.00	87,000.00	6,279.00
Infraestructuras	1.93	2.44	10,531.00	Infraestructuras	2,654,500.00	3,890,200.00	5,265,500.00	314,883.00
Terciario	0.00	0.00	0.00	Terciario	0.00	0.00	0.00	0.00
Infraest. Social	0.14	0.17	0.39	Infraest. Social	48,080.00	59,800.00	144,000.00	5,694.00
Totales				Totales	47,331,390.00	85,760,800.00	106,397,500.00	5,803,542.00

Demarcación hidrográfica:

Resumen sobre puntos de especial importancia afectados

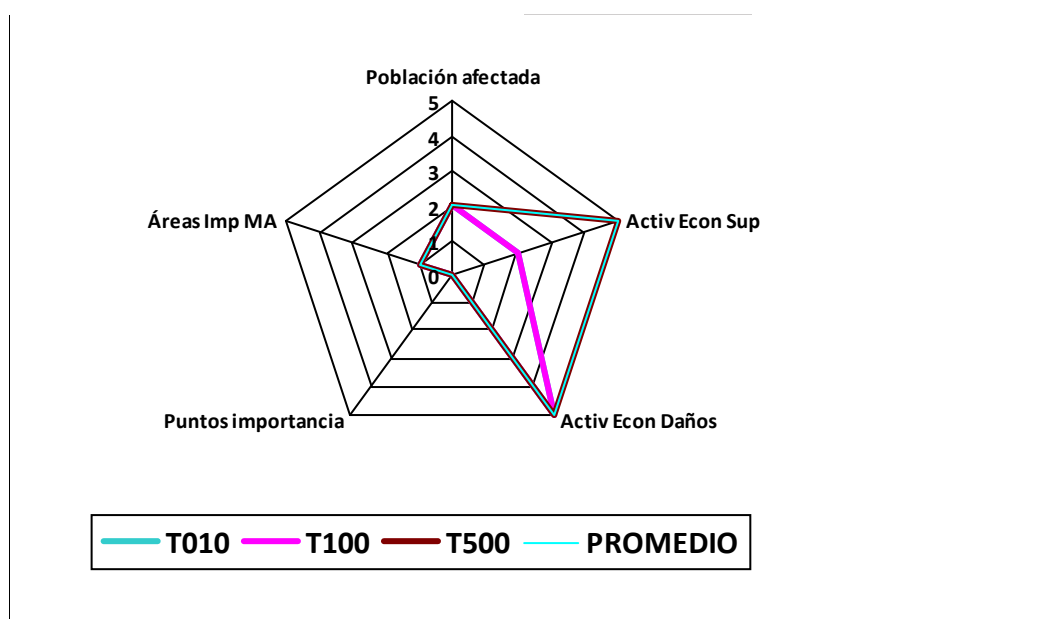
Puntos de interés (en Z.I.)	T10	T100	T500
Nº de industrias IPPC	0	0	0
Nº de EDARs	0	0	0
Nº elementos patrim. cultural	0	0	0
Nº puntos en riesgo	0	0	0

Afecciones a áreas de importancia medio ambiental

	T10	T100	T500
Nº masas de agua DMA	0	0	0
Nº captaciones aguas potables	2	3	2
Nº zonas recreativas	0	0	0
Nº zonas protegidas	0	0	0

Otras afecciones medio ambientales

Característica a valorar	Peso	Caracterización del riesgo			
		T10	T100	T500	Promedio
Población afectada	0.3	2	2	2	2.0
Activ. económicas, superficie	0.15	2	2	5	2.7
Activ. económicas, daños	0.15	5	5	5	5.0
Puntos de importancia	0.2	0	0	0	0.0
Áreas de importancia MA	0.2	1	1	1	1.0
Riesgo global	1	1.85	1.85	2.3	2.0



Observaciones

Demarcación hidrográfica: EBRO

Código Subtramo: ES091_ARPS_BJL-18

Población

	T10	T100	T500	Otras afecciones significativas a la población
Pob. total municipios en subtramo ARPSI	9143	9143	9143	
Población estimada en zona inundable	103	136	158	

Afección a las principales actividades económicas

Superficies afectadas (ha)	T10	T100	T500	Estimación pérdidas económicas (€)	Total T10	Total T100	Total T500	Riesgo anual
Agrícola-Regadío	136.30	185.19	236.49	Agrícola-Regadío	14,961,080.00	25,112,000.00	35,717,000.00	1,818,662.00
Agrícola-Secano	0.00	0.00	0.00	Agrícola-Secano	0.00	0.00	0.00	0.00
Total Agrícola	136.30	185.19	236.49	Total Agrícola	14,961,080.00	25,112,000.00	35,717,000.00	1,818,662.00
Asociada a Urbana	2.69	4.30	4.92	Asociada a Urbana	1,799,010.00	3,711,000.00	4,873,000.00	226,757.00
Urbana Dispersa	0.16	0.22	0.27	Urbana Dispersa	167,700.00	256,200.00	486,000.00	20,304.00
Urbana Concentrada	0.17	0.57	0.81	Urbana Concentr.	212,560.00	1,603,800.00	2,803,000.00	42,900.00
Total Urbana	3.02	5.10	6.01	Total Urbana	2,179,270.00	5,571,000.00	8,162,000.00	289,961.00
Industrial	0.04	0.12	0.13	Industrial	49,370.00	270,100.00	479,000.00	8,596.00
Infraestructuras	2.36	3.49	9,076.00	Infraestructuras	2,657,180.00	3,609,300.00	4,538,000.00	310,887.00
Terciario	0.00	0.00	0.00	Terciario	0.00	0.00	0.00	0.00
Infraest. Social	0.00	0.00	1.04	Infraest. Social	0.00	0.00	417,000.00	834.00
Totales				Totales	19,846,900.00	34,562,400.00	49,313,000.00	2,428,940.00

Demarcación hidrográfica:

Resumen sobre puntos de especial importancia afectados

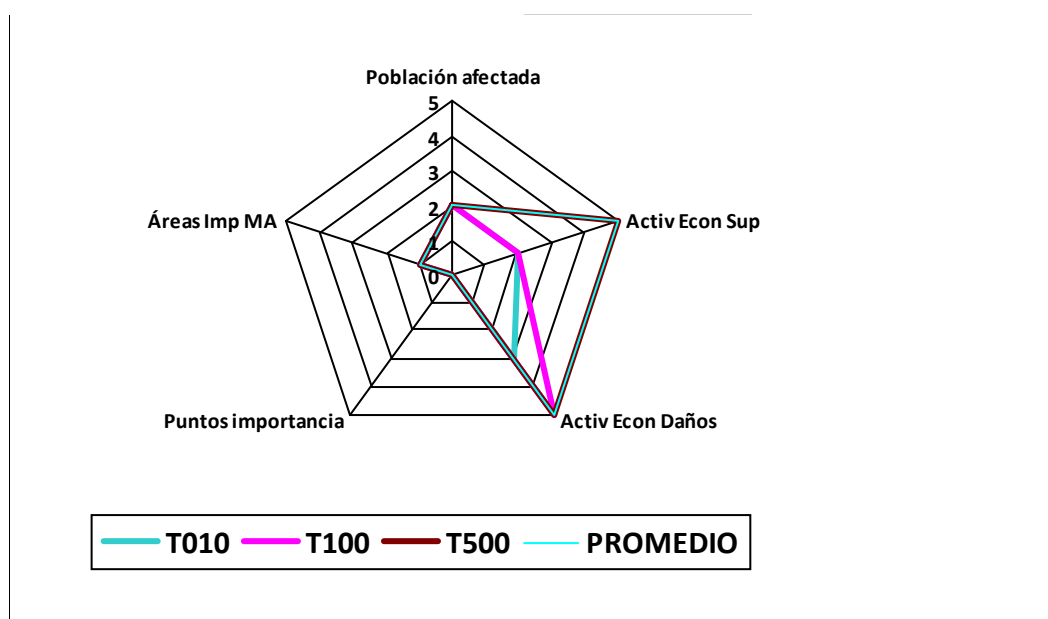
Puntos de interés (en Z.I.)	T10	T100	T500
Nº de industrias IPPC	0	0	0
Nº de EDARs	0	0	0
Nº elementos patrim. cultural	0	0	0
Nº puntos en riesgo	0	0	0

Afecciones a áreas de importancia medio ambiental

	T10	T100	T500
Nº masas de agua DMA	0	0	0
Nº captaciones aguas potables	4	4	4
Nº zonas recreativas	0	0	0
Nº zonas protegidas	0	0	0

Otras afecciones medio ambientales

Característica a valorar	Peso	Caracterización del riesgo			
		T10	T100	T500	Promedio
Población afectada	0.3	2	2	2	2.0
Activ. económicas, superficie	0.15	2	2	5	2.7
Activ. económicas, daños	0.15	3	5	5	4.1
Puntos de importancia	0.2	0	0	0	0.0
Áreas de importancia MA	0.2	1	1	1	1.0
Riesgo global	1	1.55	1.85	2.3	1.8



Observaciones

Demarcación hidrográfica

Código Subtramo

Población

	T10	T100	T500	Otras afecciones significativas a la población
Pob. total municipios en subtramo ARPSI	781	781	781	
Población estimada en zona inundable	2	3	3	

Afección a las principales actividades económicas

Superficies afectadas (ha)	T10	T100	T500	Estimación pérdidas económicas (€)	Total T10	Total T100	Total T500	Riesgo anual
Agrícola-Regadío	12.99	19.91	23.53	Agrícola-Regadío	526,940.00	881,800.00	1,132,500.00	63,777.00
Agrícola-Secano	0.00	0.00	0.00	Agrícola-Secano	0.00	0.00	0.00	0.00
Total Agrícola	12.99	19.91	23.53	Total Agrícola	526,940.00	881,800.00	1,132,500.00	63,777.00
Asociada a Urbana	1.62	2.25	2.54	Asociada a Urbana	599,510.00	1,058,700.00	1,371,500.00	73,281.00
Urbana Dispersa	0.00	0.00	0.00	Urbana Dispersa	0.00	0.00	0.00	0.00
Urbana Concentrada	0.10	0.17	0.21	Urbana Concentr.	155,150.00	289,400.00	393,000.00	19,195.00
Total Urbana	1.72	2.42	2.75	Total Urbana	754,660.00	1,348,100.00	1,764,500.00	92,476.00
Industrial	0.00	0.00	0.00	Industrial	0.00	0.00	0.00	0.00
Infraestructuras	0.01	0.16	183.00	Infraestructuras	2,780.00	64,800.00	91,500.00	1,109.00
Terciario	0.00	0.00	0.00	Terciario	0.00	0.00	0.00	0.00
Infraest. Social	0.00	0.10	0.17	Infraest. Social	0.00	40,000.00	70,000.00	540.00
Totales				Totales	1,284,380.00	2,334,700.00	3,058,500.00	157,902.00

Demarcación hidrográfica:

Resumen sobre puntos de especial importancia afectados

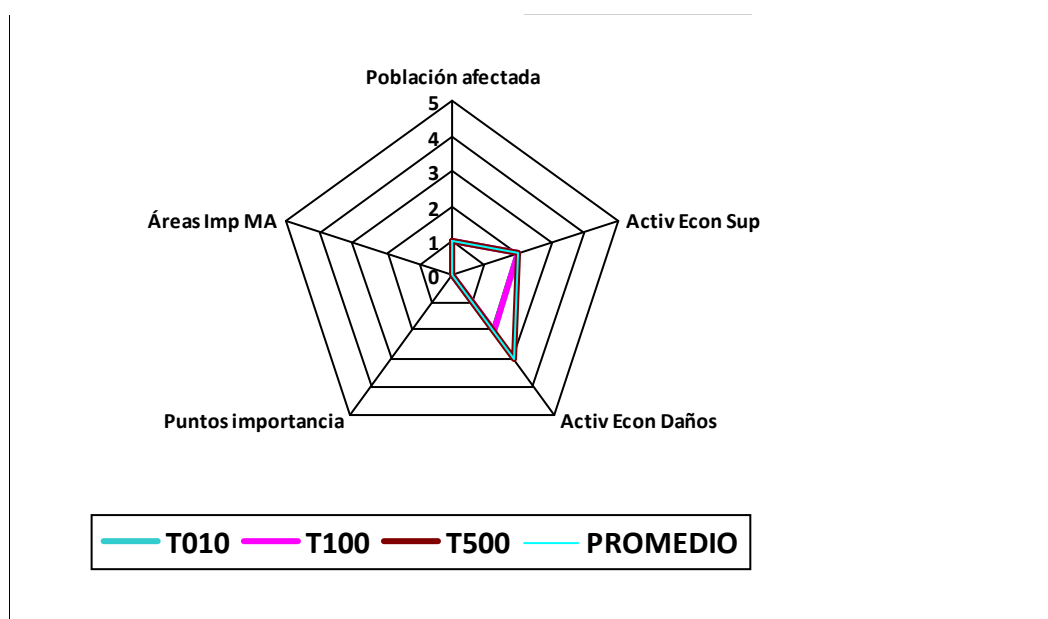
Puntos de interés (en Z.I.)	T10	T100	T500
Nº de industrias IPPC	0	0	0
Nº de EDARs	0	0	0
Nº elementos patrim. cultural	0	0	0
Nº puntos en riesgo	0	0	0

Afecciones a áreas de importancia medio ambiental

	T10	T100	T500
Nº masas de agua DMA	0	0	0
Nº captaciones aguas potables	1	1	1
Nº zonas recreativas	0	0	0
Nº zonas protegidas	0	0	0

Otras afecciones medio ambientales

Característica a valorar	Peso	Caracterización del riesgo			
		T10	T100	T500	Promedio
Población afectada	0.3	1	1	1	1.0
Activ. económicas, superficie	0.15	2	2	2	2.0
Activ. económicas, daños	0.15	2	2	3	2.2
Puntos de importancia	0.2	0	0	0	0.0
Áreas de importancia MA	0.2	0	0	0	0.0
Riesgo global	1	0.9	0.9	1.05	0.9



Observaciones

Demarcación hidrográfica: EBRO

Código Subtramo: ES091_ARPS_BJL-20

Población

	T10	T100	T500	Otras afecciones significativas a la población
Pob. total municipios en subtramo ARPSI	398	398	398	
Población estimada en zona inundable	1	1	1	

Afección a las principales actividades económicas

Superficies afectadas (ha)	T10	T100	T500	Estimación pérdidas económicas (€)	Total T10	Total T100	Total T500	Riesgo anual
Agrícola-Regadío	5.12	8.36	9.69	Agrícola-Regadío	392,630.00	775,500.00	1,014,000.00	49,046.00
Agrícola-Secano	0.00	0.00	0.00	Agrícola-Secano	0.00	0.00	0.00	0.00
Total Agrícola	5.12	8.36	9.69	Total Agrícola	392,630.00	775,500.00	1,014,000.00	49,046.00
Asociada a Urbana	0.91	1.85	2.13	Asociada a Urbana	685,340.00	1,526,400.00	1,990,500.00	87,779.00
Urbana Dispersa	0.09	0.15	0.25	Urbana Dispersa	117,660.00	222,500.00	367,000.00	14,725.00
Urbana Concentrada	0.09	0.18	0.31	Urbana Concentr.	212,480.00	527,500.00	916,000.00	28,355.00
Total Urbana	1.09	2.18	2.68	Total Urbana	1,015,480.00	2,276,400.00	3,273,500.00	130,859.00
Industrial	0.02	0.03	0.03	Industrial	19,850.00	77,000.00	104,000.00	2,963.00
Infraestructuras	0.00	0.00	0.00	Infraestructuras	0.00	0.00	0.00	0.00
Terciario	0.00	0.00	0.00	Terciario	0.00	0.00	0.00	0.00
Infraest. Social	0.00	0.00	0.00	Infraest. Social	0.00	0.00	0.00	0.00
Totales				Totales	1,427,960.00	3,128,900.00	4,391,500.00	182,868.00

Demarcación hidrográfica:

Resumen sobre puntos de especial importancia afectados

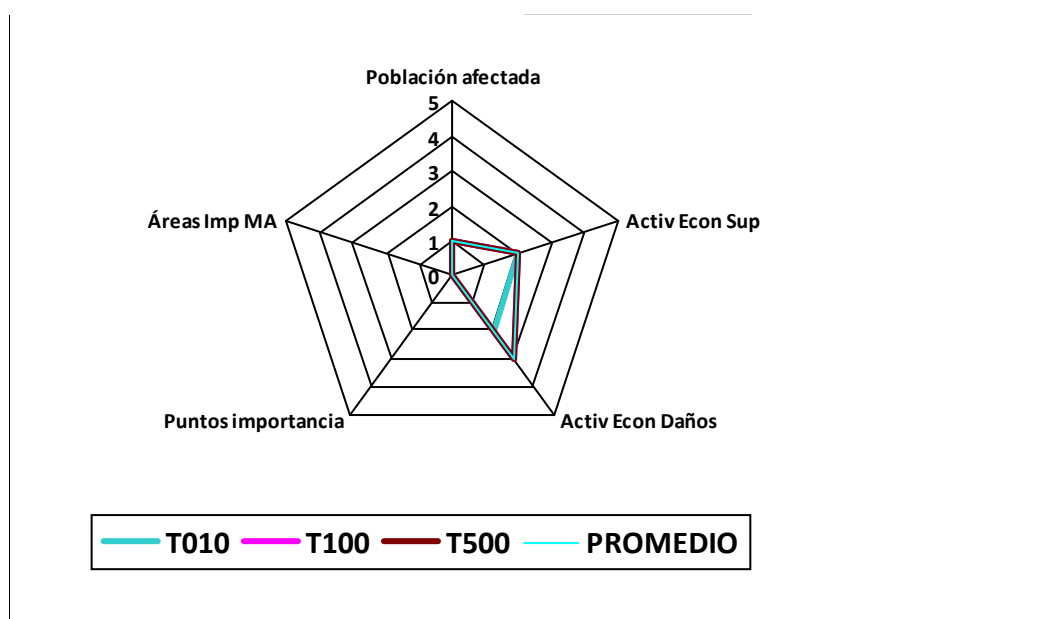
Puntos de interés (en Z.I.)	T10	T100	T500
Nº de industrias IPPC	0	0	0
Nº de EDARs	0	0	0
Nº elementos patrim. cultural	0	0	0
Nº puntos en riesgo	0	0	0

Afecciones a áreas de importancia medio ambiental

	T10	T100	T500
Nº masas de agua DMA	0	0	0
Nº captaciones aguas potables	0	0	0
Nº zonas recreativas	0	0	0
Nº zonas protegidas	0	0	0

Otras afecciones medio ambientales

Característica a valorar	Peso	Caracterización del riesgo			
		T10	T100	T500	Promedio
Población afectada	0.3	1	1	1	1.0
Activ. económicas, superficie	0.15	2	2	2	2.0
Activ. económicas, daños	0.15	2	3	3	2.6
Puntos de importancia	0.2	0	0	0	0.0
Áreas de importancia MA	0.2	0	0	0	0.0
Riesgo global	1	0.9	1.05	1.05	1.0



Observaciones

Demarcación hidrográfica

Código Subtramo

Población

	T10	T100	T500	Otras afecciones significativas a la población
Pob. total municipios en subtramo ARPSI	3572	3572	3572	
Población estimada en zona inundable	45	135	167	

Afección a las principales actividades económicas

Superficies afectadas (ha)	T10	T100	T500	Estimación pérdidas económicas (€)	Total T10	Total T100	Total T500	Riesgo anual
Agrícola-Regadío	0.62	6.82	16.92	Agrícola-Regadío	41,690.00	523,900.00	2,429,500.00	14,267.00
Agrícola-Secano	0.00	0.00	0.00	Agrícola-Secano	0.00	0.00	0.00	0.00
Total Agrícola	0.62	6.82	16.92	Total Agrícola	41,690.00	523,900.00	2,429,500.00	14,267.00
Asociada a Urbana	5.62	20.90	29.63	Asociada a Urbana	5,441,760.00	18,707,600.00	30,015,500.00	791,283.00
Urbana Dispersa	0.00	0.06	0.11	Urbana Dispersa	0.00	109,700.00	204,000.00	1,505.00
Urbana Concentrada	0.12	0.89	1.25	Urbana Concentr.	152,370.00	1,845,200.00	3,380,500.00	40,450.00
Total Urbana	5.75	21.84	30.99	Total Urbana	5,594,130.00	20,662,500.00	33,600,000.00	833,238.00
Industrial	0.18	1.54	4.39	Industrial	247,130.00	3,526,700.00	9,274,000.00	78,528.00
Infraestructuras	0.04	0.06	2,883.00	Infraestructuras	99,120.00	215,100.00	1,441,500.00	14,946.00
Terciario	0.00	0.00	0.00	Terciario	0.00	0.00	0.00	0.00
Infraest. Social	0.15	0.69	0.83	Infraest. Social	255,590.00	709,400.00	1,170,500.00	34,994.00
Totales				Totales	6,237,660.00	25,637,600.00	47,915,500.00	975,973.00

Demarcación hidrográfica:

Resumen sobre puntos de especial importancia afectados

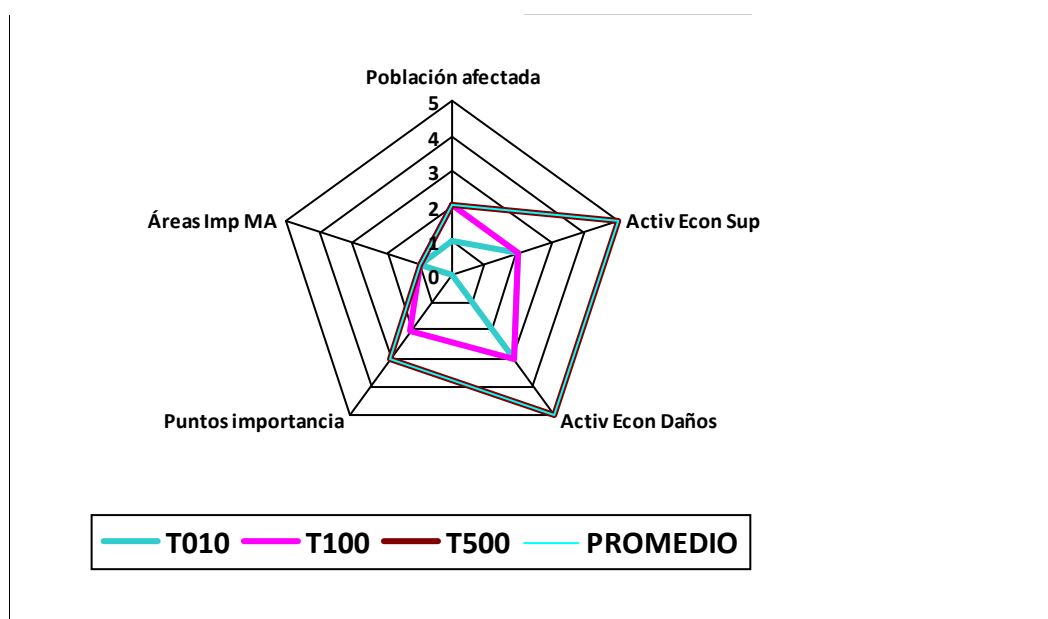
Puntos de interés (en Z.I.)	T10	T100	T500
Nº de industrias IPPC	0	1	2
Nº de EDARs	0	0	1
Nº elementos patrim. cultural	0	1	1
Nº puntos en riesgo	0	0	0

Afecciones a áreas de importancia medio ambiental

	T10	T100	T500
Nº masas de agua DMA	1	1	1
Nº captaciones aguas potables	2	3	2
Nº zonas recreativas	0	0	0
Nº zonas protegidas	0	0	0

Otras afecciones medio ambientales

Característica a valorar	Peso	Caracterización del riesgo			
		T10	T100	T500	Promedio
Población afectada	0.3	1	2	2	1.6
Activ. económicas, superficie	0.15	2	2	5	2.7
Activ. económicas, daños	0.15	3	3	5	3.4
Puntos de importancia	0.2	0	2	3	1.3
Áreas de importancia MA	0.2	1	1	1	1.0
Riesgo global	1	1.25	1.95	2.9	1.9



Observaciones

Demarcación hidrográfica: EBRO

Código Subtramo: ES091_ARPS_BJL-22

Población

	T10	T100	T500	Otras afecciones significativas a la población
Pob. total municipios en subtramo ARPSI	758	758	758	
Población estimada en zona inundable	0	0	0	

Afección a las principales actividades económicas

Superficies afectadas (ha)	T10	T100	T500	Estimación pérdidas económicas (€)	Total T10	Total T100	Total T500	Riesgo anual
Agrícola-Regadío	2.36	2.77	3.03	Agrícola-Regadío	217,660.00	298,700.00	357,500.00	25,468.00
Agrícola-Secano	0.00	0.00	0.00	Agrícola-Secano	0.00	0.00	0.00	0.00
Total Agrícola	2.36	2.77	3.03	Total Agrícola	217,660.00	298,700.00	357,500.00	25,468.00
Asociada a Urbana	0.03	0.05	0.06	Asociada a Urbana	80,650.00	124,000.00	166,000.00	9,637.00
Urbana Dispersa	0.01	0.01	0.01	Urbana Dispersa	5,930.00	6,000.00	6,000.00	665.00
Urbana Concentrada	0.00	0.01	0.02	Urbana Concentr.	410.00	11,900.00	21,000.00	202.00
Total Urbana	0.04	0.07	0.09	Total Urbana	86,990.00	141,900.00	193,000.00	10,504.00
Industrial	0.00	0.00	0.00	Industrial	0.00	0.00	0.00	0.00
Infraestructuras	0.00	0.00	0.00	Infraestructuras	0.00	0.00	0.00	0.00
Terciario	0.00	0.00	0.00	Terciario	0.00	0.00	0.00	0.00
Infraest. Social	0.00	0.00	0.00	Infraest. Social	0.00	0.00	0.00	0.00
Totales				Totales	304,650.00	440,600.00	550,500.00	35,972.00

Demarcación hidrográfica:

Resumen sobre puntos de especial importancia afectados

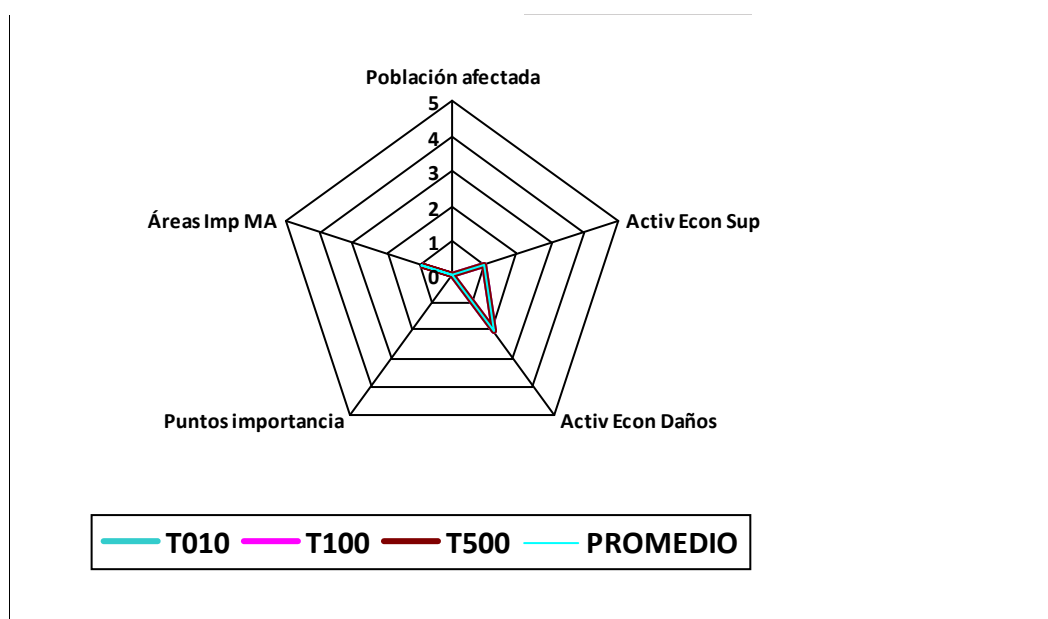
Puntos de interés (en Z.I.)	T10	T100	T500
Nº de industrias IPPC	0	0	0
Nº de EDARs	0	0	0
Nº elementos patrim. cultural	0	0	0
Nº puntos en riesgo	0	0	0

Afecciones a áreas de importancia medio ambiental

	T10	T100	T500
Nº masas de agua DMA	0	0	0
Nº captaciones aguas potables	3	3	3
Nº zonas recreativas	0	0	0
Nº zonas protegidas	0	0	0

Otras afecciones medio ambientales

Característica a valorar	Peso	Caracterización del riesgo			
		T10	T100	T500	Promedio
Población afectada	0.3	0	0	0	0.0
Activ. económicas, superficie	0.15	1	1	1	1.0
Activ. económicas, daños	0.15	2	2	2	2.0
Puntos de importancia	0.2	0	0	0	0.0
Áreas de importancia MA	0.2	1	1	1	1.0
Riesgo global	1	0.65	0.65	0.65	0.7



Observaciones

Demarcación hidrográfica

Código Subtramo

Población

	T10	T100	T500	Otras afecciones significativas a la población
Pob. total municipios en subtramo ARPSI	546	546	546	
Población estimada en zona inundable	2	3	3	

Afección a las principales actividades económicas

Superficies afectadas (ha)	T10	T100	T500	Estimación pérdidas económicas (€)	Total T10	Total T100	Total T500	Riesgo anual
Agrícola-Regadío	0.01	0.02	0.17	Agrícola-Regadío	2,320.00	3,500.00	17,500.00	302.00
Agrícola-Secano	0.00	0.00	0.00	Agrícola-Secano	0.00	0.00	0.00	0.00
Total Agrícola	0.01	0.02	0.17	Total Agrícola	2,320.00	3,500.00	17,500.00	302.00
Asociada a Urbana	0.48	0.70	0.81	Asociada a Urbana	661,770.00	1,079,600.00	1,282,500.00	79,538.00
Urbana Dispersa	0.04	0.14	0.19	Urbana Dispersa	127,470.00	584,300.00	808,000.00	20,206.00
Urbana Concentrada	0.00	0.00	0.00	Urbana Concentr.	0.00	0.00	0.00	0.00
Total Urbana	0.52	0.84	1.00	Total Urbana	789,240.00	1,663,900.00	2,090,500.00	99,744.00
Industrial	0.00	0.00	0.00	Industrial	0.00	0.00	0.00	0.00
Infraestructuras	0.00	0.00	0.00	Infraestructuras	0.00	0.00	0.00	0.00
Terciario	0.00	0.00	0.00	Terciario	0.00	0.00	0.00	0.00
Infraest. Social	0.00	0.00	0.00	Infraest. Social	0.00	0.00	0.00	0.00
Totales				Totales	791,560.00	1,667,400.00	2,108,000.00	100,046.00

Demarcación hidrográfica:

Resumen sobre puntos de especial importancia afectados

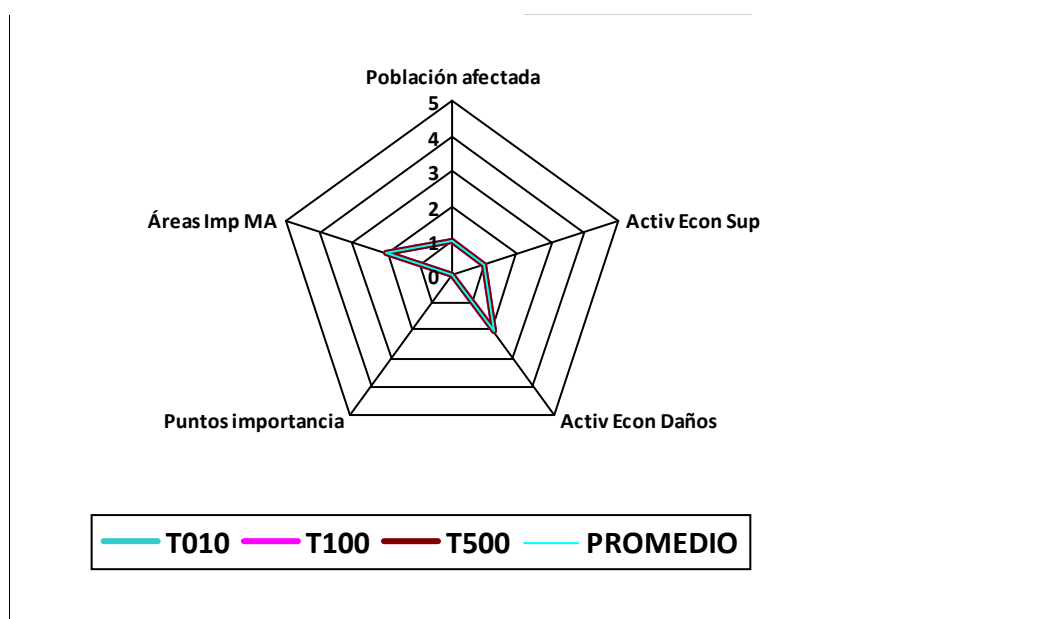
Puntos de interés (en Z.I.)	T10	T100	T500
Nº de industrias IPPC	0	0	0
Nº de EDARs	0	0	0
Nº elementos patrim. cultural	0	0	0
Nº puntos en riesgo	0	0	0

Afecciones a áreas de importancia medio ambiental

	T10	T100	T500
Nº masas de agua DMA	1	1	1
Nº captaciones aguas potables	1	1	1
Nº zonas recreativas	0	0	0
Nº zonas protegidas	2	2	2

Otras afecciones medio ambientales

Característica a valorar	Peso	Caracterización del riesgo			
		T10	T100	T500	Promedio
Población afectada	0.3	1	1	1	1.0
Activ. económicas, superficie	0.15	1	1	1	1.0
Activ. económicas, daños	0.15	2	2	2	2.0
Puntos de importancia	0.2	0	0	0	0.0
Áreas de importancia MA	0.2	2	2	2	2.0
Riesgo global	1	1.15	1.15	1.15	1.2



Observaciones

Demarcación hidrográfica

Código Subtramo

Población

	T10	T100	T500	Otras afecciones significativas a la población
Pob. total municipios en subtramo ARPSI	8427	8427	8427	
Población estimada en zona inundable	119	1066	1199	

Afección a las principales actividades económicas

Superficies afectadas (ha)	T10	T100	T500	Estimación pérdidas económicas (€)	Total T10	Total T100	Total T500	Riesgo anual
Agrícola-Regadío	0.11	2.91	4.37	Agrícola-Regadío	6,790.00	495,800.00	659,500.00	6,956.00
Agrícola-Secano	0.00	0.00	0.00	Agrícola-Secano	0.00	0.00	0.00	0.00
Total Agrícola	0.11	2.91	4.37	Total Agrícola	6,790.00	495,800.00	659,500.00	6,956.00
Asociada a Urbana	0.00	11.25	14.76	Asociada a Urbana	200.00	10,242,900.00	15,397,000.00	133,243.00
Urbana Dispersa	0.07	0.10	0.11	Urbana Dispersa	116,170.00	442,100.00	488,500.00	17,015.00
Urbana Concentrada	0.02	6.18	7.68	Urbana Concentr.	67,180.00	22,903,000.00	30,568,500.00	296,885.00
Total Urbana	0.09	17.53	22.55	Total Urbana	183,550.00	33,588,000.00	46,454,000.00	447,143.00
Industrial	0.00	0.49	0.74	Industrial	0.00	1,415,200.00	3,201,000.00	20,554.00
Infraestructuras	0.14	0.16	1,525.00	Infraestructuras	465,800.00	694,900.00	762,500.00	55,054.00
Terciario	0.00	0.00	0.00	Terciario	0.00	0.00	0.00	0.00
Infraest. Social	1.76	8.41	9.06	Infraest. Social	2,264,400.00	13,278,100.00	16,088,500.00	391,398.00
Totales				Totales	2,920,540.00	49,472,000.00	67,165,500.00	921,105.00

Demarcación hidrográfica:

Resumen sobre puntos de especial importancia afectados

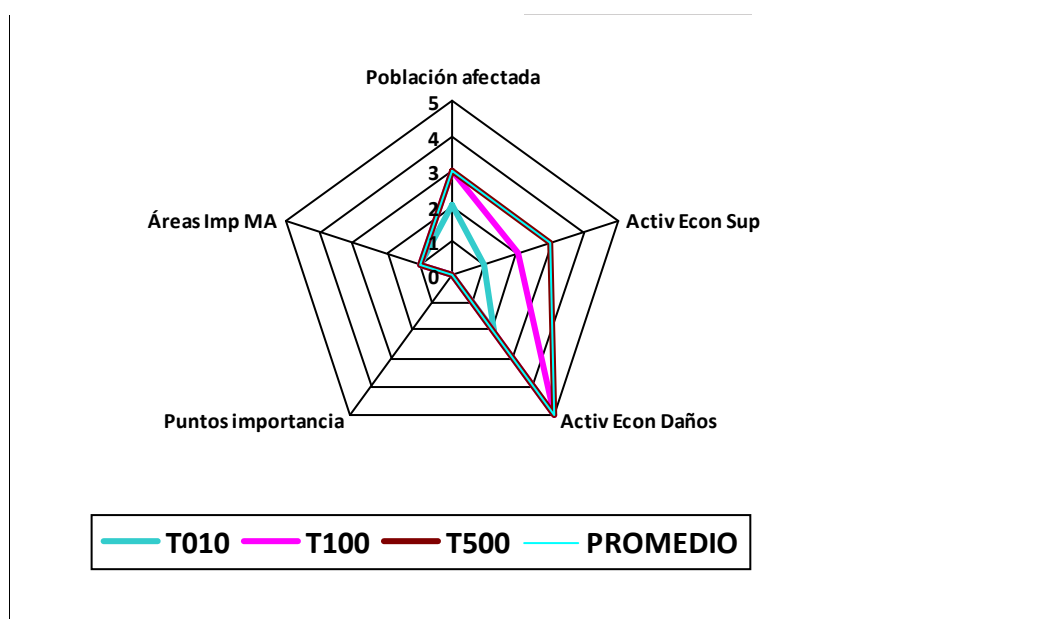
Puntos de interés (en Z.I.)	T10	T100	T500
Nº de industrias IPPC	0	0	0
Nº de EDARs	0	0	0
Nº elementos patrim. cultural	0	0	0
Nº puntos en riesgo	0	0	0

Afecciones a áreas de importancia medio ambiental

	T10	T100	T500
Nº masas de agua DMA	1	1	1
Nº captaciones aguas potables	3	3	3
Nº zonas recreativas	0	0	0
Nº zonas protegidas	0	0	0

Otras afecciones medio ambientales

Característica a valorar	Peso	Caracterización del riesgo			
		T10	T100	T500	Promedio
Población afectada	0.3	2	3	3	2.6
Activ. económicas, superficie	0.15	1	2	3	1.8
Activ. económicas, daños	0.15	2	5	5	3.7
Puntos de importancia	0.2	0	0	0	0.0
Áreas de importancia MA	0.2	1	1	1	1.0
Riesgo global	1	1.25	2.15	2.3	1.8



Observaciones

Demarcación hidrográfica

Código Subtramo

Población

	T10	T100	T500	Otras afecciones significativas a la población
Pob. total municipios en subtramo ARPSI	63	63	63	
Población estimada en zona inundable	0	0	0	

Afección a las principales actividades económicas

Superficies afectadas (ha)	T10	T100	T500	Estimación pérdidas económicas (€)	Total T10	Total T100	Total T500	Riesgo anual
Agrícola-Regadío	0.82	0.96	1.00	Agrícola-Regadío	62,220.00	83,700.00	97,000.00	7,253.00
Agrícola-Secano	0.00	0.00	0.00	Agrícola-Secano	0.00	0.00	0.00	0.00
Total Agrícola	0.82	0.96	1.00	Total Agrícola	62,220.00	83,700.00	97,000.00	7,253.00
Asociada a Urbana	0.15	0.19	0.21	Asociada a Urbana	77,840.00	144,400.00	184,500.00	9,597.00
Urbana Dispersa	0.00	0.00	0.00	Urbana Dispersa	0.00	0.00	0.00	0.00
Urbana Concentrada	0.07	0.10	0.10	Urbana Concentr.	67,420.00	218,400.00	306,500.00	9,539.00
Total Urbana	0.21	0.29	0.31	Total Urbana	145,260.00	362,800.00	491,000.00	19,136.00
Industrial	0.00	0.00	0.00	Industrial	0.00	0.00	0.00	0.00
Infraestructuras	0.00	0.00	0.00	Infraestructuras	0.00	0.00	0.00	0.00
Terciario	0.00	0.00	0.00	Terciario	0.00	0.00	0.00	0.00
Infraest. Social	0.00	0.00	0.00	Infraest. Social	0.00	0.00	0.00	0.00
Totales				Totales	207,480.00	446,500.00	588,000.00	26,389.00

Demarcación hidrográfica:

Resumen sobre puntos de especial importancia afectados

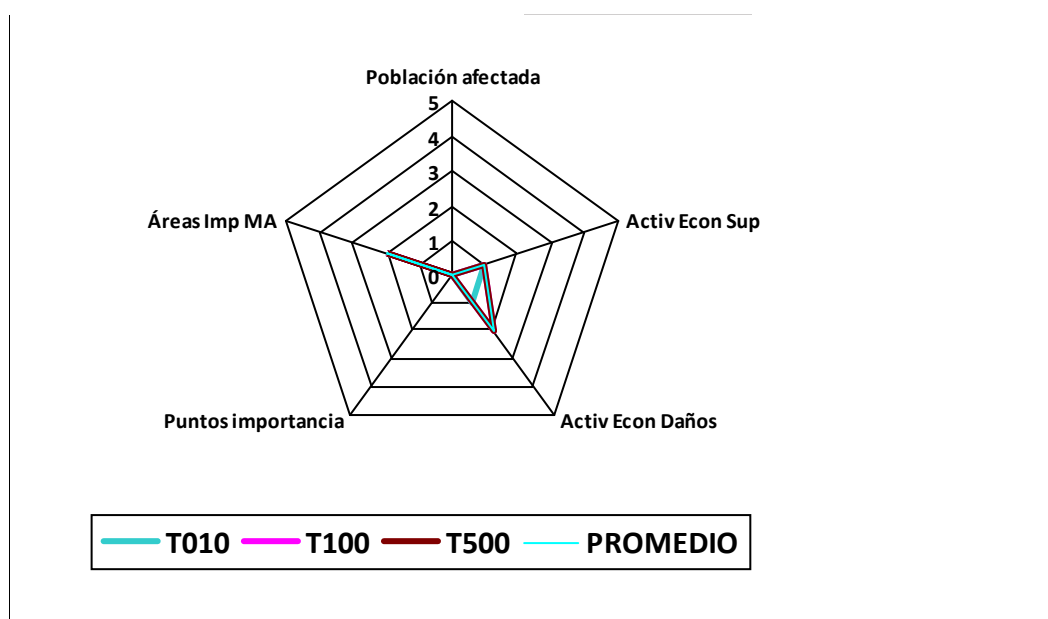
Puntos de interés (en Z.I.)	T10	T100	T500
Nº de industrias IPPC	0	0	0
Nº de EDARs	0	0	0
Nº elementos patrim. cultural	0	0	0
Nº puntos en riesgo	0	0	0

Afecciones a áreas de importancia medio ambiental

	T10	T100	T500
Nº masas de agua DMA	1	1	1
Nº captaciones aguas potables	1	1	1
Nº zonas recreativas	0	0	0
Nº zonas protegidas	2	2	2

Otras afecciones medio ambientales

Característica a valorar	Peso	Caracterización del riesgo			
		T10	T100	T500	Promedio
Población afectada	0.3	0	0	0	0.0
Activ. económicas, superficie	0.15	1	1	1	1.0
Activ. económicas, daños	0.15	1	2	2	1.6
Puntos de importancia	0.2	0	0	0	0.0
Áreas de importancia MA	0.2	2	2	2	2.0
Riesgo global	1	0.7	0.85	0.85	0.8



Observaciones

Demarcación hidrográfica: **EBRO**

Código Subtramo: **ES091_ARPS_BNA-04**

Población

	T10	T100	T500	Otras afecciones significativas a la población
Pob. total municipios en subtramo ARPSI	532	532	532	
Población estimada en zona inundable	1	3	3	

Afección a las principales actividades económicas

Superficies afectadas (ha)	T10	T100	T500	Estimación pérdidas económicas (€)	Total T10	Total T100	Total T500	Riesgo anual
Agrícola-Regadío	1.40	6.14	8.86	Agrícola-Regadío	112,520.00	441,700.00	735,500.00	17,140.00
Agrícola-Secano	0.00	0.00	0.00	Agrícola-Secano	0.00	0.00	0.00	0.00
Total Agrícola	1.40	6.14	8.86	Total Agrícola	112,520.00	441,700.00	735,500.00	17,140.00
Asociada a Urbana	0.00	0.10	0.16	Asociada a Urbana	6,140.00	96,600.00	161,500.00	1,903.00
Urbana Dispersa	0.00	0.03	0.12	Urbana Dispersa	40.00	53,900.00	189,000.00	921.00
Urbana Concentrada	0.00	0.05	0.06	Urbana Concentr.	0.00	135,100.00	169,000.00	1,689.00
Total Urbana	0.00	0.18	0.33	Total Urbana	6,180.00	285,600.00	519,500.00	4,513.00
Industrial	0.00	0.00	0.00	Industrial	0.00	0.00	0.00	0.00
Infraestructuras	0.03	0.04	341.00	Infraestructuras	96,620.00	133,000.00	170,500.00	11,333.00
Terciario	0.02	0.25	0.84	Terciario	26,620.00	186,400.00	482,500.00	5,491.00
Infraest. Social	0.00	0.02	0.46	Infraest. Social	2,380.00	10,800.00	172,000.00	690.00
Totales				Totales	244,320.00	1,057,500.00	2,080,000.00	39,167.00

Demarcación hidrográfica:

Resumen sobre puntos de especial importancia afectados

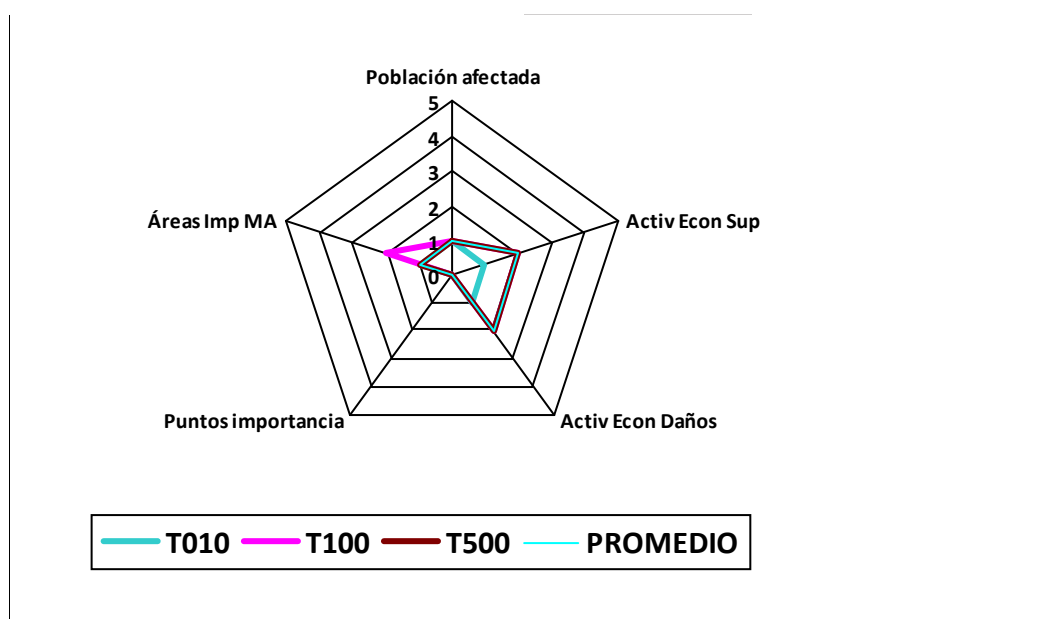
Puntos de interés (en Z.I.)	T10	T100	T500
Nº de industrias IPPC	0	0	0
Nº de EDARs	0	0	0
Nº elementos patrim. cultural	0	0	0
Nº puntos en riesgo	0	0	0

Afecciones a áreas de importancia medio ambiental

	T10	T100	T500
Nº masas de agua DMA	2	2	2
Nº captaciones aguas potables	2	3	2
Nº zonas recreativas	0	0	0
Nº zonas protegidas	0	0	0

Otras afecciones medio ambientales

Característica a valorar	Peso	Caracterización del riesgo			
		T10	T100	T500	Promedio
Población afectada	0.3	1	1	1	1.0
Activ. económicas, superficie	0.15	1	2	2	1.6
Activ. económicas, daños	0.15	1	2	2	1.6
Puntos de importancia	0.2	0	0	0	0.0
Áreas de importancia MA	0.2	1	2	1	1.3
Riesgo global	1	0.8	1.3	1.1	1.0



Observaciones

Demarcación hidrográfica: EBRO

Código Subtramo: ES091_ARPS_BNA-05

Población

	T10	T100	T500	Otras afecciones significativas a la población
Pob. total municipios en subtramo ARPSI	298	298	298	
Población estimada en zona inundable	0	1	1	

Afección a las principales actividades económicas

Superficies afectadas (ha)	T10	T100	T500	Estimación pérdidas económicas (€)	Total T10	Total T100	Total T500	Riesgo anual
Agrícola-Regadío	0.59	1.50	2.48	Agrícola-Regadío	49,840.00	141,700.00	234,000.00	6,869.00
Agrícola-Secano	0.00	0.00	0.00	Agrícola-Secano	0.00	0.00	0.00	0.00
Total Agrícola	0.59	1.50	2.48	Total Agrícola	49,840.00	141,700.00	234,000.00	6,869.00
Asociada a Urbana	0.00	0.00	0.00	Asociada a Urbana	0.00	0.00	6,500.00	13.00
Urbana Dispersa	0.00	0.00	0.00	Urbana Dispersa	0.00	0.00	0.00	0.00
Urbana Concentrada	0.00	0.00	0.02	Urbana Concentr.	0.00	0.00	23,500.00	47.00
Total Urbana	0.00	0.00	0.03	Total Urbana	0.00	0.00	30,000.00	60.00
Industrial	0.00	0.00	0.00	Industrial	0.00	0.00	0.00	0.00
Infraestructuras	0.00	0.00	0.00	Infraestructuras	0.00	0.00	0.00	0.00
Terciario	0.00	0.00	0.00	Terciario	0.00	0.00	0.00	0.00
Infraest. Social	0.00	0.00	0.00	Infraest. Social	0.00	0.00	0.00	0.00
Totales				Totales	49,840.00	141,700.00	264,000.00	6,929.00

Demarcación hidrográfica:

Resumen sobre puntos de especial importancia afectados

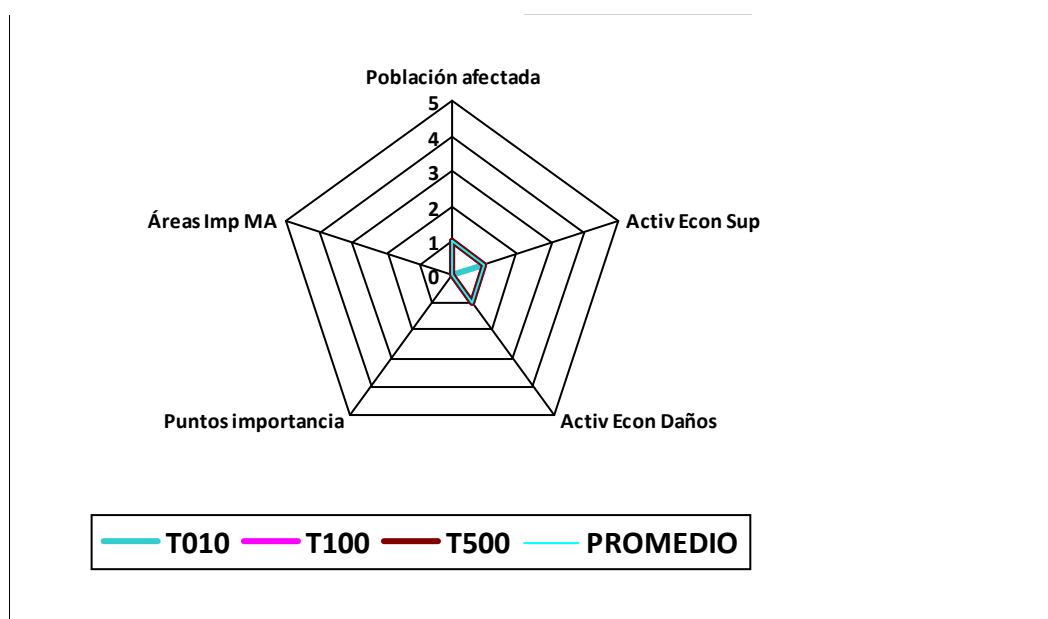
Puntos de interés (en Z.I.)	T10	T100	T500
Nº de industrias IPPC	0	0	0
Nº de EDARs	0	0	0
Nº elementos patrim. cultural	0	0	0
Nº puntos en riesgo	0	0	0

Afecciones a áreas de importancia medio ambiental

	T10	T100	T500
Nº masas de agua DMA	0	0	0
Nº captaciones aguas potables	1	1	1
Nº zonas recreativas	0	0	0
Nº zonas protegidas	0	0	0

Otras afecciones medio ambientales

Característica a valorar	Peso	Caracterización del riesgo			
		T10	T100	T500	Promedio
Población afectada	0.3	0	1	1	0.6
Activ. económicas, superficie	0.15	1	1	1	1.0
Activ. económicas, daños	0.15	1	1	1	1.0
Puntos de importancia	0.2	0	0	0	0.0
Áreas de importancia MA	0.2	0	0	0	0.0
Riesgo global	1	0.3	0.6	0.6	0.5



Observaciones

Demarcación hidrográfica

Código Subtramo

Población

	T10	T100	T500	Otras afecciones significativas a la población
Pob. total municipios en subtramo ARPSI	868	868	868	
Población estimada en zona inundable	6	20	25	

Afección a las principales actividades económicas

Superficies afectadas (ha)	T10	T100	T500	Estimación pérdidas económicas (€)	Total T10	Total T100	Total T500	Riesgo anual
Agrícola-Regadío	27.78	89.21	116.07	Agrícola-Regadío	2,772,760.00	6,579,700.00	8,847,000.00	360,767.00
Agrícola-Secano	0.00	0.00	0.00	Agrícola-Secano	0.00	0.00	0.00	0.00
Total Agrícola	27.78	89.21	116.07	Total Agrícola	2,772,760.00	6,579,700.00	8,847,000.00	360,767.00
Asociada a Urbana	1.75	4.69	6.82	Asociada a Urbana	803,710.00	2,209,300.00	3,531,000.00	109,526.00
Urbana Dispersa	0.00	0.00	0.00	Urbana Dispersa	0.00	0.00	0.00	0.00
Urbana Concentrada	0.25	0.99	1.49	Urbana Concentr.	269,240.00	1,514,000.00	2,679,000.00	47,422.00
Total Urbana	1.99	5.68	8.31	Total Urbana	1,072,950.00	3,723,300.00	6,210,000.00	156,948.00
Industrial	0.05	0.18	0.22	Industrial	57,270.00	256,900.00	337,500.00	8,971.00
Infraestructuras	0.00	0.00	0.00	Infraestructuras	0.00	0.00	0.00	0.00
Terciario	0.00	0.00	0.00	Terciario	0.00	0.00	0.00	0.00
Infraest. Social	0.00	0.00	0.00	Infraest. Social	0.00	0.00	0.00	0.00
Totales				Totales	3,902,980.00	10,559,900.00	15,394,500.00	526,686.00

Demarcación hidrográfica:

Resumen sobre puntos de especial importancia afectados

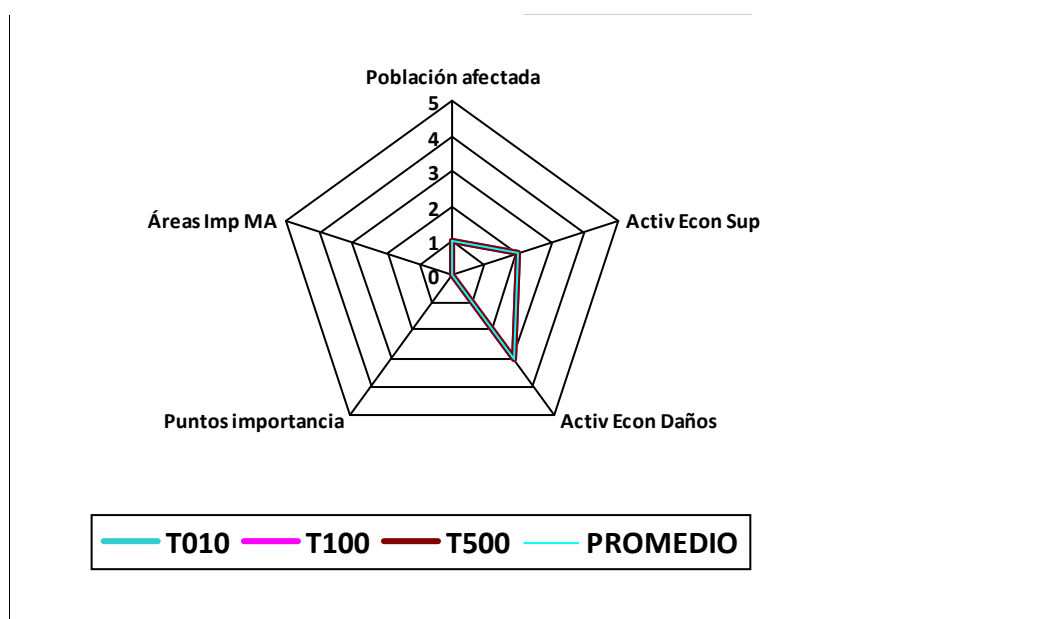
Puntos de interés (en Z.I.)	T10	T100	T500
Nº de industrias IPPC	0	0	0
Nº de EDARs	0	0	0
Nº elementos patrim. cultural	0	0	0
Nº puntos en riesgo	0	0	0

Afecciones a áreas de importancia medio ambiental

	T10	T100	T500
Nº masas de agua DMA	1	1	1
Nº captaciones aguas potables	0	0	0
Nº zonas recreativas	0	0	0
Nº zonas protegidas	0	0	0

Otras afecciones medio ambientales

Característica a valorar	Peso	Caracterización del riesgo			
		T10	T100	T500	Promedio
Población afectada	0.3	1	1	1	1.0
Activ. económicas, superficie	0.15	2	2	2	2.0
Activ. económicas, daños	0.15	3	3	3	3.0
Puntos de importancia	0.2	0	0	0	0.0
Áreas de importancia MA	0.2	0	0	0	0.0
Riesgo global	1	1.05	1.05	1.05	1.1



Observaciones

Demarcación hidrográfica

Código Subtramo

Población

	T10	T100	T500	Otras afecciones significativas a la población
Pob. total municipios en subtramo ARPSI	902	902	902	
Población estimada en zona inundable	45	58	63	

Afección a las principales actividades económicas

Superficies afectadas (ha)	T10	T100	T500	Estimación pérdidas económicas (€)	Total T10	Total T100	Total T500	Riesgo anual
Agrícola-Regadío	6.59	9.78	11.13	Agrícola-Regadío	5,090,760.00	10,849,100.00	11,708,500.00	640,984.00
Agrícola-Secano	0.00	0.00	0.00	Agrícola-Secano	0.00	0.00	0.00	0.00
Total Agrícola	6.59	9.78	11.13	Total Agrícola	5,090,760.00	10,849,100.00	11,708,500.00	640,984.00
Asociada a Urbana	2.69	3.91	4.34	Asociada a Urbana	3,007,920.00	4,304,500.00	4,821,000.00	353,479.00
Urbana Dispersa	0.00	0.00	0.00	Urbana Dispersa	0.00	0.00	0.00	0.00
Urbana Concentrada	0.61	1.00	1.24	Urbana Concentr.	2,347,860.00	3,716,200.00	4,571,500.00	281,091.00
Total Urbana	3.30	4.91	5.58	Total Urbana	5,355,780.00	8,020,700.00	9,392,500.00	634,570.00
Industrial	0.09	0.11	0.17	Industrial	440,760.00	556,600.00	806,500.00	51,255.00
Infraestructuras	0.00	0.00	0.00	Infraestructuras	0.00	0.00	0.00	0.00
Terciario	0.00	0.00	0.00	Terciario	0.00	0.00	0.00	0.00
Infraest. Social	0.00	0.00	0.00	Infraest. Social	0.00	0.00	0.00	0.00
Totales				Totales	10,887,300.00	19,426,400.00	21,907,500.00	1,326,809.00

Demarcación hidrográfica:

Resumen sobre puntos de especial importancia afectados

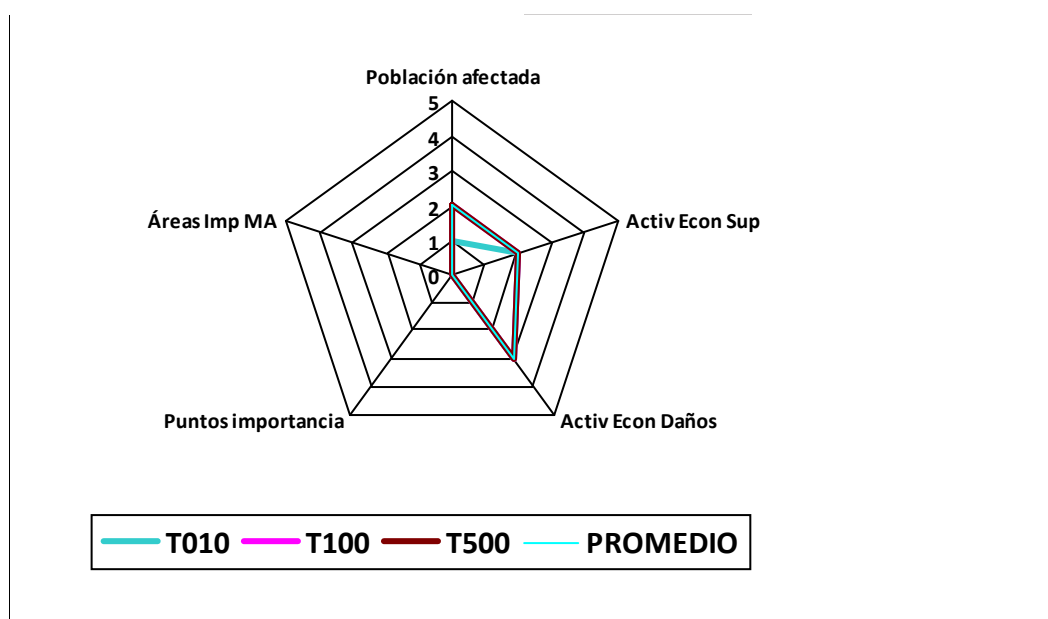
Puntos de interés (en Z.I.)	T10	T100	T500
Nº de industrias IPPC	0	0	0
Nº de EDARs	0	0	0
Nº elementos patrim. cultural	0	0	0
Nº puntos en riesgo	0	0	0

Afecciones a áreas de importancia medio ambiental

	T10	T100	T500
Nº masas de agua DMA	0	0	0
Nº captaciones aguas potables	1	1	1
Nº zonas recreativas	0	0	0
Nº zonas protegidas	0	0	0

Otras afecciones medio ambientales

Característica a valorar	Peso	Caracterización del riesgo			
		T10	T100	T500	Promedio
Población afectada	0.3	1	2	2	1.6
Activ. económicas, superficie	0.15	2	2	2	2.0
Activ. económicas, daños	0.15	3	3	3	3.0
Puntos de importancia	0.2	0	0	0	0.0
Áreas de importancia MA	0.2	0	0	0	0.0
Riesgo global	1	1.05	1.35	1.35	1.2



Observaciones

Demarcación hidrográfica

Código Subtramo

Población

	T10	T100	T500	Otras afecciones significativas a la población
Pob. total municipios en subtramo ARPSI	9408	9408	9408	
Población estimada en zona inundable	179	206	220	

Afección a las principales actividades económicas

Superficies afectadas (ha)	T10	T100	T500	Estimación pérdidas económicas (€)	Total T10	Total T100	Total T500	Riesgo anual
Agrícola-Regadío	60.26	86.08	106.19	Agrícola-Regadío	11,258,080.00	15,852,700.00	19,401,500.00	1,323,138.00
Agrícola-Secano	0.00	0.00	0.00	Agrícola-Secano	0.00	0.00	0.00	0.00
Total Agrícola	60.26	86.08	106.19	Total Agrícola	11,258,080.00	15,852,700.00	19,401,500.00	1,323,138.00
Asociada a Urbana	7.39	9.29	10.32	Asociada a Urbana	8,879,600.00	11,170,300.00	12,726,000.00	1,025,115.00
Urbana Dispersa	0.02	0.03	0.04	Urbana Dispersa	80,170.00	91,700.00	123,000.00	9,180.00
Urbana Concentrada	1.32	1.79	2.13	Urbana Concentr.	4,891,270.00	7,024,000.00	8,756,500.00	576,880.00
Total Urbana	8.73	11.11	12.49	Total Urbana	13,851,040.00	18,286,000.00	21,605,500.00	1,611,175.00
Industrial	0.34	0.47	0.51	Industrial	1,420,740.00	1,819,800.00	2,117,000.00	164,506.00
Infraestructuras	0.00	0.00	6,177.00	Infraestructuras	0.00	0.00	3,088,500.00	6,177.00
Terciario	0.00	0.00	0.00	Terciario	0.00	0.00	0.00	0.00
Infraest. Social	0.00	0.00	0.00	Infraest. Social	0.00	0.00	0.00	0.00
Totales				Totales	26,529,860.00	35,958,500.00	46,212,500.00	3,104,996.00

Demarcación hidrográfica:

Resumen sobre puntos de especial importancia afectados

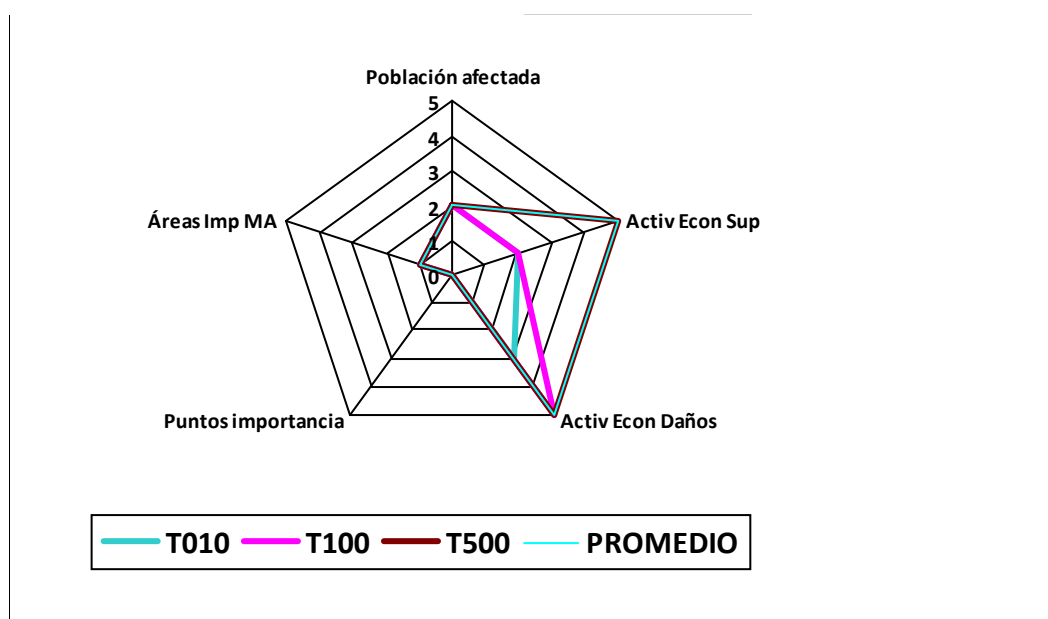
Puntos de interés (en Z.I.)	T10	T100	T500
Nº de industrias IPPC	0	0	0
Nº de EDARs	0	0	0
Nº elementos patrim. cultural	0	0	0
Nº puntos en riesgo	0	0	0

Afecciones a áreas de importancia medio ambiental

	T10	T100	T500
Nº masas de agua DMA	1	1	1
Nº captaciones aguas potables	1	1	1
Nº zonas recreativas	0	0	0
Nº zonas protegidas	0	0	0

Otras afecciones medio ambientales

Característica a valorar	Peso	Caracterización del riesgo			
		T10	T100	T500	Promedio
Población afectada	0.3	2	2	2	2.0
Activ. económicas, superficie	0.15	2	2	5	2.7
Activ. económicas, daños	0.15	3	5	5	4.1
Puntos de importancia	0.2	0	0	0	0.0
Áreas de importancia MA	0.2	1	1	1	1.0
Riesgo global	1	1.55	1.85	2.3	1.8



Observaciones

Demarcación hidrográfica

Código Subtramo

Población

	T10	T100	T500	Otras afecciones significativas a la población
Pob. total municipios en subtramo ARPSI	945	945	945	
Población estimada en zona inundable	5	6	8	

Afección a las principales actividades económicas

Superficies afectadas (ha)	T10	T100	T500	Estimación pérdidas económicas (€)	Total T10	Total T100	Total T500	Riesgo anual
Agrícola-Regadío	16.57	23.14	29.63	Agrícola-Regadío	4,755,960.00	7,380,600.00	9,580,500.00	568,563.00
Agrícola-Secano	0.00	0.00	0.00	Agrícola-Secano	0.00	0.00	0.00	0.00
Total Agrícola	16.57	23.14	29.63	Total Agrícola	4,755,960.00	7,380,600.00	9,580,500.00	568,563.00
Asociada a Urbana	1.60	2.32	3.12	Asociada a Urbana	2,093,980.00	2,732,800.00	3,214,000.00	243,154.00
Urbana Dispersa	0.14	0.17	0.24	Urbana Dispersa	674,970.00	832,200.00	1,197,500.00	78,214.00
Urbana Concentrada	0.18	0.56	1.03	Urbana Concentr.	772,280.00	2,665,800.00	5,027,500.00	113,941.00
Total Urbana	1.92	3.05	4.39	Total Urbana	3,541,230.00	6,230,800.00	9,439,000.00	435,309.00
Industrial	0.00	0.00	0.00	Industrial	0.00	0.00	0.00	0.00
Infraestructuras	0.21	1.40	31,822.00	Infraestructuras	6,002,420.00	10,845,700.00	15,911,000.00	740,521.00
Terciario	0.00	0.00	0.00	Terciario	0.00	0.00	0.00	0.00
Infraest. Social	0.00	0.00	0.00	Infraest. Social	0.00	0.00	0.00	0.00
Totales				Totales	14,299,610.00	24,457,100.00	34,930,500.00	1,744,393.00

Demarcación hidrográfica:

Resumen sobre puntos de especial importancia afectados

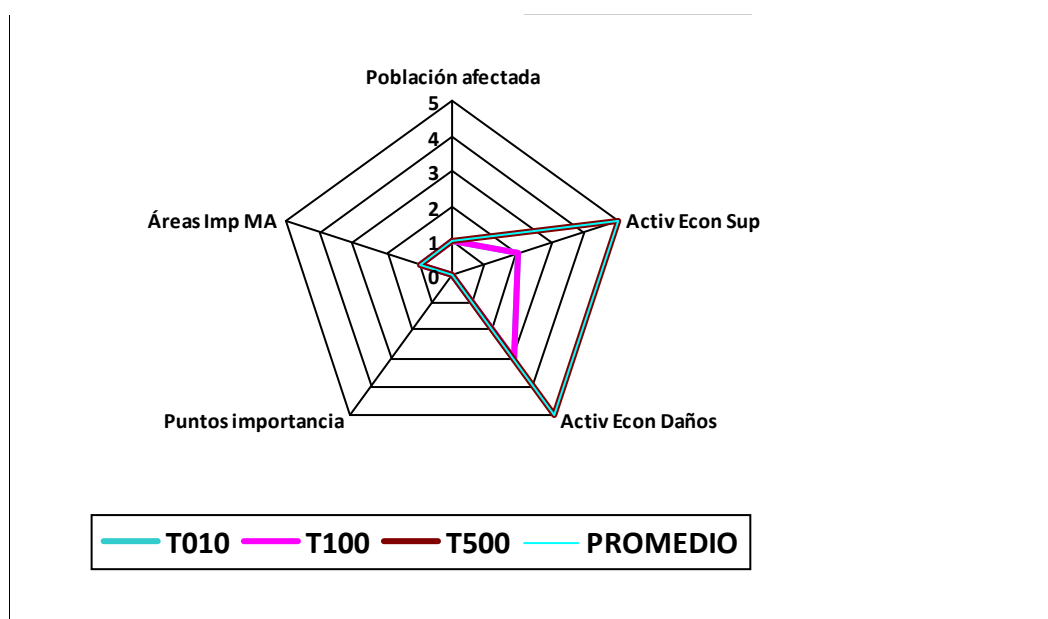
Puntos de interés (en Z.I.)	T10	T100	T500
Nº de industrias IPPC	0	0	0
Nº de EDARs	0	0	0
Nº elementos patrim. cultural	0	0	0
Nº puntos en riesgo	0	0	0

Afecciones a áreas de importancia medio ambiental

	T10	T100	T500
Nº masas de agua DMA	1	1	1
Nº captaciones aguas potables	0	0	0
Nº zonas recreativas	1	1	1
Nº zonas protegidas	2	2	2

Otras afecciones medio ambientales

Característica a valorar	Peso	Caracterización del riesgo			
		T10	T100	T500	Promedio
Población afectada	0.3	1	1	1	1.0
Activ. económicas, superficie	0.15	2	2	5	2.7
Activ. económicas, daños	0.15	3	3	5	3.4
Puntos de importancia	0.2	0	0	0	0.0
Áreas de importancia MA	0.2	1	1	1	1.0
Riesgo global	1	1.25	1.25	2	1.4



Observaciones

Demarcación hidrográfica

Código Subtramo

Población

	T10	T100	T500	Otras afecciones significativas a la población
Pob. total municipios en subtramo ARPSI	19796	19796	19796	
Población estimada en zona inundable	492	2746	3675	

Afección a las principales actividades económicas

Superficies afectadas (ha)	T10	T100	T500	Estimación pérdidas económicas (€)	Total T10	Total T100	Total T500	Riesgo anual
Agrícola-Regadío	55.81	129.11	192.54	Agrícola-Regadío	13,733,110.00	39,078,600.00	66,394,000.00	1,896,885.00
Agrícola-Secano	0.00	0.00	0.00	Agrícola-Secano	0.00	0.00	0.00	0.00
Total Agrícola	55.81	129.11	192.54	Total Agrícola	13,733,110.00	39,078,600.00	66,394,000.00	1,896,885.00
Asociada a Urbana	1.77	36.02	46.58	Asociada a Urbana	1,001,040.00	34,380,400.00	46,347,500.00	536,603.00
Urbana Dispersa	0.20	0.38	0.46	Urbana Dispersa	785,060.00	1,619,200.00	2,097,500.00	98,893.00
Urbana Concentrada	1.50	18.75	28.88	Urbana Concentr.	5,301,530.00	70,173,000.00	120,892,500.00	1,473,668.00
Total Urbana	3.48	55.16	75.92	Total Urbana	7,087,630.00	106,172,600.00	169,337,500.00	2,109,164.00
Industrial	0.56	5.14	6.73	Industrial	1,623,800.00	22,705,200.00	31,862,000.00	453,156.00
Infraestructuras	2.01	7.56	100,307.00	Infraestructuras	5,841,140.00	34,920,800.00	50,153,500.00	1,033,629.00
Terciario	0.00	0.00	0.00	Terciario	0.00	0.00	0.00	0.00
Infraest. Social	5.66	9.19	10.28	Infraest. Social	1,132,640.00	3,977,900.00	5,577,500.00	164,198.00
Totales				Totales	29,418,320.00	206,855,100.00	323,324,500.00	5,657,032.00

Demarcación hidrográfica:

Resumen sobre puntos de especial importancia afectados

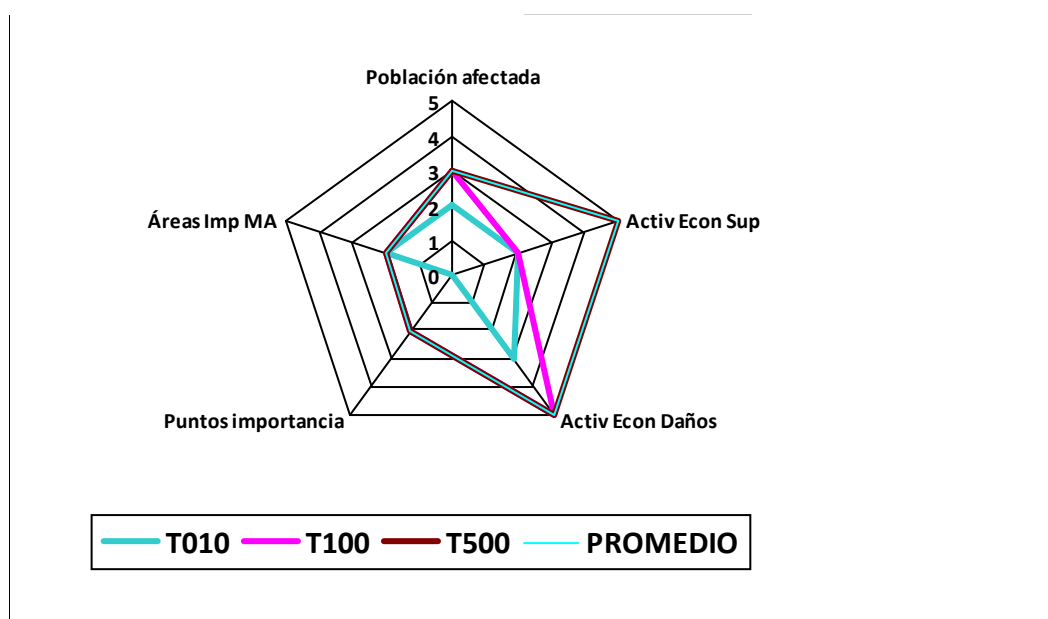
Puntos de interés (en Z.I.)	T10	T100	T500
Nº de industrias IPPC	0	0	0
Nº de EDARs	0	0	0
Nº elementos patrim. cultural	0	2	2
Nº puntos en riesgo	0	0	0

Afecciones a áreas de importancia medio ambiental

	T10	T100	T500
Nº masas de agua DMA	3	3	3
Nº captaciones aguas potables	1	1	1
Nº zonas recreativas	0	0	0
Nº zonas protegidas	1	1	1

Otras afecciones medio ambientales

Característica a valorar	Peso	Caracterización del riesgo			
		T10	T100	T500	Promedio
Población afectada	0.3	2	3	3	2.6
Activ. económicas, superficie	0.15	2	2	5	2.7
Activ. económicas, daños	0.15	3	5	5	4.1
Puntos de importancia	0.2	0	2	2	1.1
Áreas de importancia MA	0.2	2	2	2	2.0
Riesgo global	1	1.75	2.75	3.2	2.4



Observaciones

Demarcación hidrográfica: EBRO

Código Subtramo: ES091_ARPS_BSG-03

Población

	T10	T100	T500	Otras afecciones significativas a la población
Pob. total municipios en subtramo ARPSI	3286	3286	3286	
Población estimada en zona inundable	35	47	76	

Afección a las principales actividades económicas

Superficies afectadas (ha)	T10	T100	T500	Estimación pérdidas económicas (€)	Total T10	Total T100	Total T500	Riesgo anual
Agrícola-Regadío	68.60	99.07	203.73	Agrícola-Regadío	23,456,130.00	37,657,200.00	58,643,000.00	2,839,471.00
Agrícola-Secano	0.00	0.00	0.00	Agrícola-Secano	0.00	0.00	0.00	0.00
Total Agrícola	68.60	99.07	203.73	Total Agrícola	23,456,130.00	37,657,200.00	58,643,000.00	2,839,471.00
Asociada a Urbana	0.26	0.89	1.18	Asociada a Urbana	243,690.00	1,257,300.00	1,833,500.00	40,609.00
Urbana Dispersa	0.14	0.20	0.34	Urbana Dispersa	510,070.00	885,100.00	1,288,500.00	62,435.00
Urbana Concentrada	0.00	0.00	0.00	Urbana Concentr.	6,400.00	10,000.00	10,000.00	760.00
Total Urbana	0.40	1.10	1.52	Total Urbana	760,160.00	2,152,400.00	3,132,000.00	103,804.00
Industrial	0.00	0.00	0.00	Industrial	0.00	0.00	12,500.00	25.00
Infraestructuras	0.07	1.84	48,009.00	Infraestructuras	328,640.00	13,873,400.00	24,004,500.00	219,607.00
Terciario	2.16	2.50	2.86	Terciario	4,584,090.00	6,552,300.00	7,279,500.00	538,491.00
Infraest. Social	0.00	0.00	0.00	Infraest. Social	0.00	0.00	0.00	0.00
Totales				Totales	29,129,020.00	60,235,300.00	93,071,500.00	3,701,398.00

Demarcación hidrográfica:

Resumen sobre puntos de especial importancia afectados

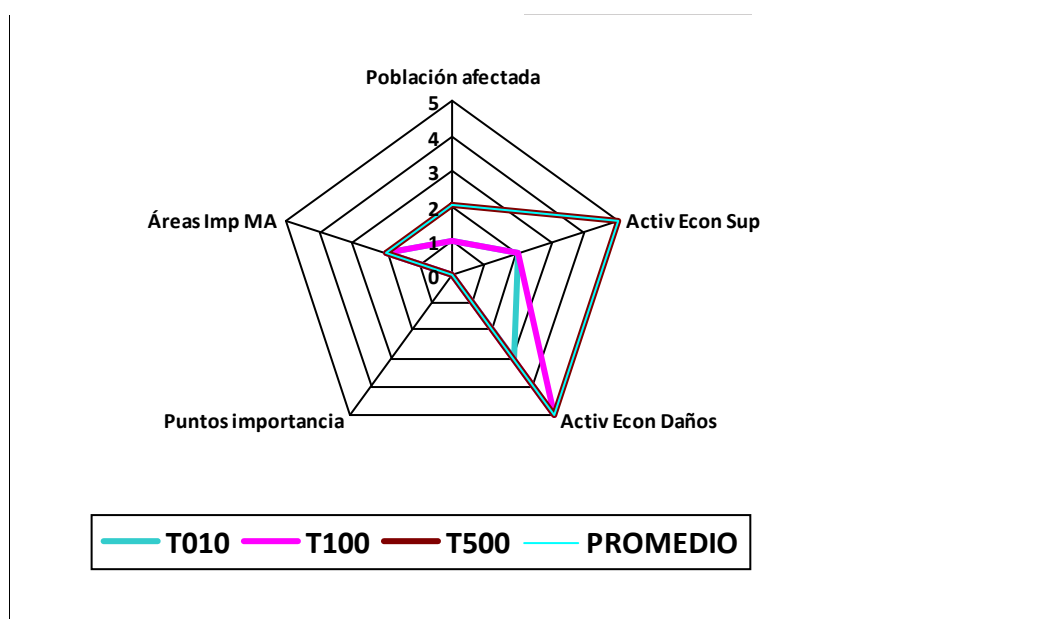
Puntos de interés (en Z.I.)	T10	T100	T500
Nº de industrias IPPC	0	0	0
Nº de EDARs	0	0	0
Nº elementos patrim. cultural	0	0	0
Nº puntos en riesgo	0	0	0

Afecciones a áreas de importancia medio ambiental

	T10	T100	T500
Nº masas de agua DMA	4	4	4
Nº captaciones aguas potables	1	1	1
Nº zonas recreativas	0	0	0
Nº zonas protegidas	1	1	1

Otras afecciones medio ambientales

Característica a valorar	Peso	Caracterización del riesgo			
		T10	T100	T500	Promedio
Población afectada	0.3	1	1	2	1.2
Activ. económicas, superficie	0.15	2	2	5	2.7
Activ. económicas, daños	0.15	3	5	5	4.1
Puntos de importancia	0.2	0	0	0	0.0
Áreas de importancia MA	0.2	2	2	2	2.0
Riesgo global	1	1.45	1.75	2.5	1.8



Observaciones

Demarcación hidrográfica

Código Subtramo

Población

	T10	T100	T500	Otras afecciones significativas a la población
Pob. total municipios en subtramo ARPSI	144428	144428	144428	
Población estimada en zona inundable	8227	13996	18228	

Afección a las principales actividades económicas

Superficies afectadas (ha)	T10	T100	T500	Estimación pérdidas económicas (€)	Total T10	Total T100	Total T500	Riesgo anual
Agrícola-Regadío	302.90	440.95	492.98	Agrícola-Regadío	49,334,430.00	94,788,000.00	113,773,500.00	6,108,870.00
Agrícola-Secano	0.00	0.00	0.00	Agrícola-Secano	0.00	0.00	0.00	0.00
Total Agrícola	302.90	440.95	492.98	Total Agrícola	49,334,430.00	94,788,000.00	113,773,500.00	6,108,870.00
Asociada a Urbana	32.65	64.46	89.02	Asociada a Urbana	31,413,590.00	76,654,800.00	103,587,000.00	4,115,081.00
Urbana Dispersa	1.61	3.42	3.79	Urbana Dispersa	4,776,970.00	12,673,900.00	16,440,000.00	637,316.00
Urbana Concentrada	18.34	40.08	58.90	Urbana Concentr.	56,409,880.00	181,288,900.00	256,515,000.00	7,966,907.00
Total Urbana	52.61	107.95	151.71	Total Urbana	92,600,440.00	270,617,600.00	376,542,000.00	12,719,304.00
Industrial	4.44	6.81	12.32	Industrial	13,538,780.00	35,461,800.00	60,556,500.00	1,829,609.00
Infraestructuras	15.17	36.41	234,288.00	Infraestructuras	28,915,670.00	77,686,500.00	117,144,000.00	3,902,720.00
Terciario	8.40	13.12	14.37	Terciario	6,160,750.00	18,290,100.00	20,856,000.00	840,688.00
Infraest. Social	48.65	63.05	70.79	Infraest. Social	37,519,520.00	58,197,000.00	69,631,000.00	4,473,184.00
Totales				Totales	228,069,590.00	555,041,000.00	758,503,000.00	29,874,375.00

Demarcación hidrográfica:

Resumen sobre puntos de especial importancia afectados

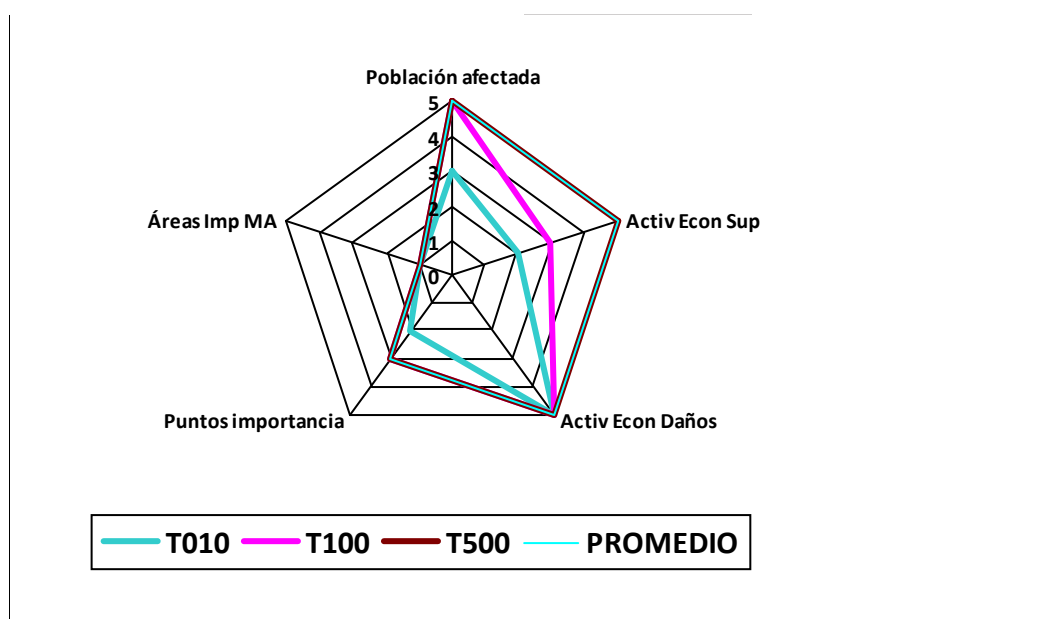
Puntos de interés (en Z.I.)	T10	T100	T500
Nº de industrias IPPC	1	1	1
Nº de EDARs	1	1	1
Nº elementos patrim. cultural	1	2	2
Nº puntos en riesgo	0	0	0

Afecciones a áreas de importancia medio ambiental

	T10	T100	T500
Nº masas de agua DMA	1	1	1
Nº captaciones aguas potables	1	1	1
Nº zonas recreativas	0	0	0
Nº zonas protegidas	0	0	0

Otras afecciones medio ambientales

Característica a valorar	Peso	Caracterización del riesgo			
		T10	T100	T500	Promedio
Población afectada	0.3	3	5	5	4.1
Activ. económicas, superficie	0.15	2	3	5	3.0
Activ. económicas, daños	0.15	5	5	5	5.0
Puntos de importancia	0.2	2	3	3	2.6
Áreas de importancia MA	0.2	1	1	1	1.0
Riesgo global	1	2.55	3.5	3.8	3.1



Observaciones

Demarcación hidrográfica: EBRO

Código Subtramo: ES091_ARPS_BSG-05

Población

	T10	T100	T500	Otras afecciones significativas a la población
Pob. total municipios en subtramo ARPSI	3939	12694	12694	
Población estimada en zona inundable	55	80	99	

Afección a las principales actividades económicas

Superficies afectadas (ha)	T10	T100	T500	Estimación pérdidas económicas (€)	Total T10	Total T100	Total T500	Riesgo anual
Agrícola-Regadío	163.97	239.97	317.04	Agrícola-Regadío	115,671,960.00	185,671,200.00	230,547,000.00	13,885,002.00
Agrícola-Secano	0.00	0.00	0.00	Agrícola-Secano	0.00	0.00	0.00	0.00
Total Agrícola	163.97	239.97	317.04	Total Agrícola	115,671,960.00	185,671,200.00	230,547,000.00	13,885,002.00
Asociada a Urbana	0.01	0.22	0.44	Asociada a Urbana	22,530.00	510,300.00	1,286,000.00	9,928.00
Urbana Dispersa	0.07	0.20	0.24	Urbana Dispersa	177,550.00	830,700.00	1,120,500.00	28,303.00
Urbana Concentrada	0.00	0.00	0.01	Urbana Concentr.	0.00	4,300.00	26,500.00	96.00
Total Urbana	0.09	0.42	0.69	Total Urbana	200,080.00	1,345,300.00	2,433,000.00	38,327.00
Industrial	0.22	0.85	0.98	Industrial	560,960.00	4,573,700.00	5,754,000.00	113,341.00
Infraestructuras	3.42	5.84	129,968.00	Infraestructuras	15,423,950.00	44,066,000.00	64,984,000.00	2,113,023.00
Terciario	0.00	0.00	0.00	Terciario	0.00	0.00	0.00	0.00
Infraest. Social	0.00	0.00	0.00	Infraest. Social	0.00	0.00	0.00	0.00
Totales				Totales	131,856,950.00	235,656,200.00	303,718,000.00	16,149,693.00

Demarcación hidrográfica:

Resumen sobre puntos de especial importancia afectados

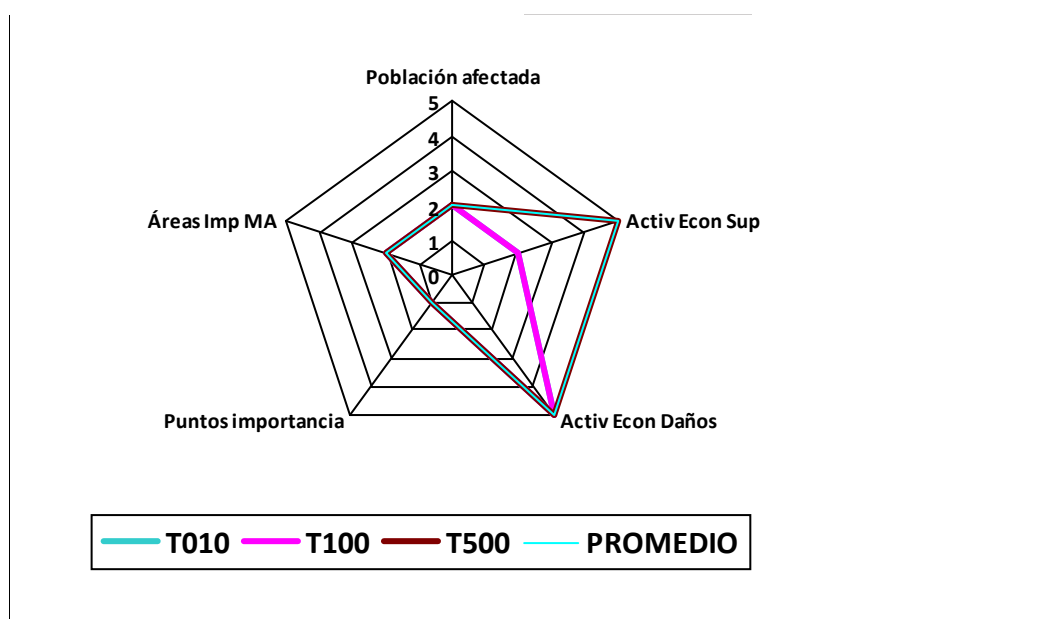
Puntos de interés (en Z.I.)	T10	T100	T500
Nº de industrias IPPC	0	0	0
Nº de EDARs	1	1	1
Nº elementos patrim. cultural	0	0	0
Nº puntos en riesgo	0	0	0

Afecciones a áreas de importancia medio ambiental

	T10	T100	T500
Nº masas de agua DMA	1	1	1
Nº captaciones aguas potables	1	1	1
Nº zonas recreativas	0	0	0
Nº zonas protegidas	2	2	2

Otras afecciones medio ambientales

Característica a valorar	Peso	Caracterización del riesgo			
		T10	T100	T500	Promedio
Población afectada	0.3	2	2	2	2.0
Activ. económicas, superficie	0.15	2	2	5	2.7
Activ. económicas, daños	0.15	5	5	5	5.0
Puntos de importancia	0.2	1	1	1	1.0
Áreas de importancia MA	0.2	2	2	2	2.0
Riesgo global	1	2.25	2.25	2.7	2.4



Observaciones

Demarcación hidrográfica

Código Subtramo

Población

	T10	T100	T500	Otras afecciones significativas a la población
Pob. total municipios en subtramo ARPSI	5633	5633	5633	
Población estimada en zona inundable	469	692	790	

Afección a las principales actividades económicas

Superficies afectadas (ha)	T10	T100	T500	Estimación pérdidas económicas (€)	Total T10	Total T100	Total T500	Riesgo anual
Agrícola-Regadío	29.97	39.54	50.21	Agrícola-Regadío	7,194,950.00	9,947,700.00	12,637,500.00	844,247.00
Agrícola-Secano	0.00	0.00	0.00	Agrícola-Secano	0.00	0.00	0.00	0.00
Total Agrícola	29.97	39.54	50.21	Total Agrícola	7,194,950.00	9,947,700.00	12,637,500.00	844,247.00
Asociada a Urbana	10.33	15.91	18.78	Asociada a Urbana	11,083,340.00	17,207,600.00	20,926,000.00	1,322,262.00
Urbana Dispersa	0.00	0.00	0.00	Urbana Dispersa	0.00	0.00	0.00	0.00
Urbana Concentrada	5.68	9.31	11.12	Urbana Concentr.	23,984,820.00	41,117,000.00	49,741,000.00	2,909,134.00
Total Urbana	16.01	25.22	29.89	Total Urbana	35,068,160.00	58,324,600.00	70,667,000.00	4,231,396.00
Industrial	0.74	1.58	2.71	Industrial	3,986,540.00	9,393,200.00	14,963,000.00	522,512.00
Infraestructuras	0.27	0.74	47,145.00	Infraestructuras	11,458,960.00	18,072,500.00	23,572,500.00	1,373,766.00
Terciario	1.40	1.44	1.46	Terciario	2,682,100.00	3,093,400.00	3,152,500.00	305,449.00
Infraest. Social	4.39	6.33	6.62	Infraest. Social	4,410,510.00	7,061,800.00	7,366,000.00	526,401.00
Totales				Totales	64,801,220.00	105,893,200.00	132,358,500.00	7,803,771.00

Demarcación hidrográfica:

Resumen sobre puntos de especial importancia afectados

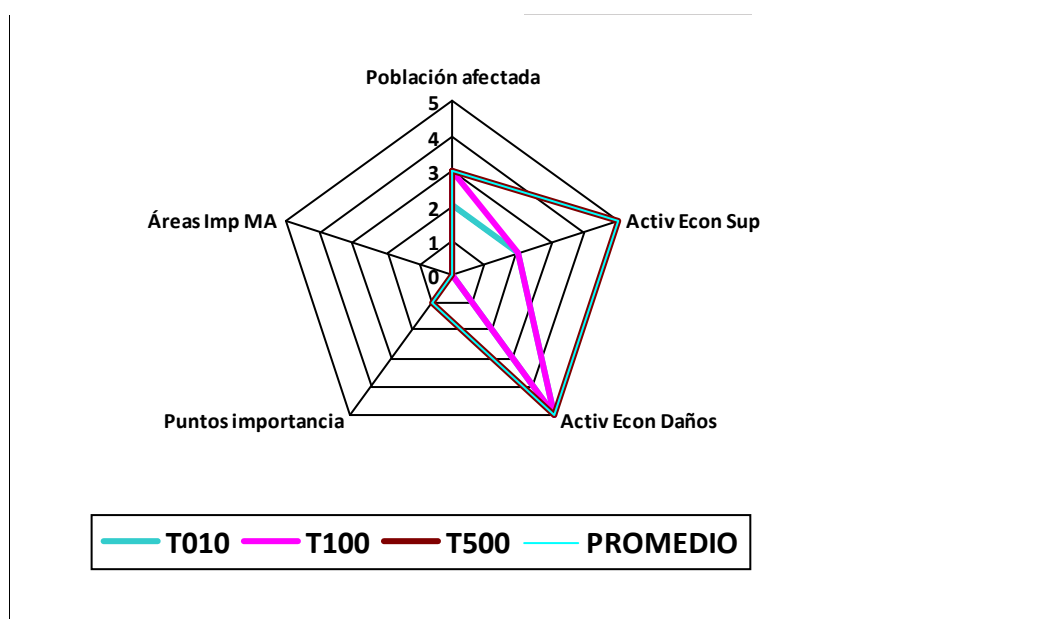
Puntos de interés (en Z.I.)	T10	T100	T500
Nº de industrias IPPC	0	0	0
Nº de EDARs	0	0	1
Nº elementos patrim. cultural	0	0	0
Nº puntos en riesgo	0	0	0

Afecciones a áreas de importancia medio ambiental

	T10	T100	T500
Nº masas de agua DMA	1	1	1
Nº captaciones aguas potables	0	0	0
Nº zonas recreativas	0	0	0
Nº zonas protegidas	0	0	0

Otras afecciones medio ambientales

Característica a valorar	Peso	Caracterización del riesgo			
		T10	T100	T500	Promedio
Población afectada	0.3	2	3	3	2.6
Activ. económicas, superficie	0.15	2	2	5	2.7
Activ. económicas, daños	0.15	5	5	5	5.0
Puntos de importancia	0.2	0	0	1	0.2
Áreas de importancia MA	0.2	0	0	0	0.0
Riesgo global	1	1.65	1.95	2.6	2.0



Observaciones

Demarcación hidrográfica

Código Subtramo

Población

	T10	T100	T500	Otras afecciones significativas a la población
Pob. total municipios en subtramo ARPSI	7214	7214	7214	
Población estimada en zona inundable	33	42	48	

Afección a las principales actividades económicas

Superficies afectadas (ha)	T10	T100	T500	Estimación pérdidas económicas (€)	Total T10	Total T100	Total T500	Riesgo anual
Agrícola-Regadío	123.91	164.26	196.00	Agrícola-Regadío	44,601,660.00	58,270,200.00	70,035,000.00	5,182,938.00
Agrícola-Secano	0.00	0.00	0.00	Agrícola-Secano	0.00	0.00	0.00	0.00
Total Agrícola	123.91	164.26	196.00	Total Agrícola	44,601,660.00	58,270,200.00	70,035,000.00	5,182,938.00
Asociada a Urbana	3.43	6.38	7.61	Asociada a Urbana	2,581,940.00	4,518,600.00	6,130,500.00	315,641.00
Urbana Dispersa	0.06	0.12	0.15	Urbana Dispersa	260,150.00	516,500.00	690,000.00	32,560.00
Urbana Concentrada	0.73	1.26	1.50	Urbana Concentr.	3,248,660.00	5,816,000.00	7,096,000.00	397,218.00
Total Urbana	4.23	7.75	9.27	Total Urbana	6,090,750.00	10,851,100.00	13,916,500.00	745,419.00
Industrial	0.83	1.94	3.05	Industrial	4,357,420.00	9,355,800.00	16,434,500.00	562,169.00
Infraestructuras	4.79	6.72	45,960.00	Infraestructuras	11,458,960.00	18,072,500.00	22,980,000.00	1,372,581.00
Terciario	0.00	0.00	0.00	Terciario	0.00	0.00	0.00	0.00
Infraest. Social	1.13	1.45	1.65	Infraest. Social	893,640.00	1,183,300.00	1,341,500.00	103,880.00
Totales				Totales	67,402,430.00	97,732,900.00	124,707,500.00	7,966,987.00

Demarcación hidrográfica:

Resumen sobre puntos de especial importancia afectados

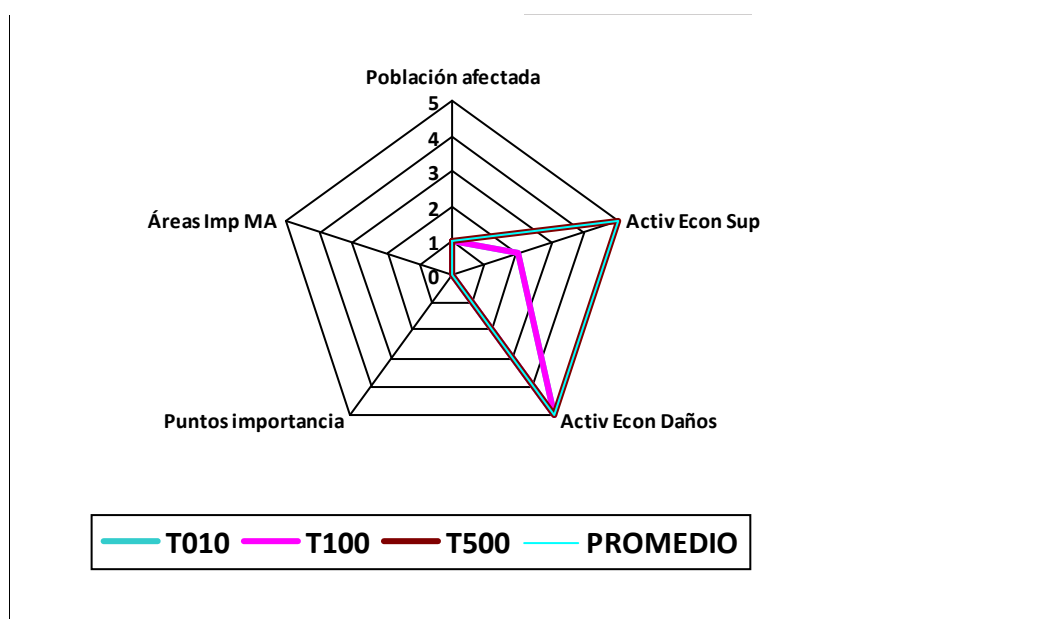
Puntos de interés (en Z.I.)	T10	T100	T500
Nº de industrias IPPC	0	0	0
Nº de EDARs	0	0	0
Nº elementos patrim. cultural	0	0	0
Nº puntos en riesgo	0	0	0

Afecciones a áreas de importancia medio ambiental

	T10	T100	T500
Nº masas de agua DMA	1	1	1
Nº captaciones aguas potables	0	0	0
Nº zonas recreativas	0	0	0
Nº zonas protegidas	0	0	0

Otras afecciones medio ambientales

Característica a valorar	Peso	Caracterización del riesgo			
		T10	T100	T500	Promedio
Población afectada	0.3	1	1	1	1.0
Activ. económicas, superficie	0.15	2	2	5	2.7
Activ. económicas, daños	0.15	5	5	5	5.0
Puntos de importancia	0.2	0	0	0	0.0
Áreas de importancia MA	0.2	0	0	0	0.0
Riesgo global	1	1.35	1.35	1.8	1.5



Observaciones

Demarcación hidrográfica

Código Subtramo

Población

	T10	T100	T500	Otras afecciones significativas a la población
Pob. total municipios en subtramo ARPSI	471	471	471	
Población estimada en zona inundable	5	9	10	

Afección a las principales actividades económicas

Superficies afectadas (ha)	T10	T100	T500	Estimación pérdidas económicas (€)	Total T10	Total T100	Total T500	Riesgo anual
Agrícola-Regadío	23.00	41.95	47.41	Agrícola-Regadío	5,909,350.00	10,602,500.00	13,372,500.00	723,705.00
Agrícola-Secano	0.00	0.00	0.00	Agrícola-Secano	0.00	0.00	0.00	0.00
Total Agrícola	23.00	41.95	47.41	Total Agrícola	5,909,350.00	10,602,500.00	13,372,500.00	723,705.00
Asociada a Urbana	0.39	2.56	3.91	Asociada a Urbana	467,600.00	2,726,300.00	4,400,500.00	82,824.00
Urbana Dispersa	0.05	0.07	0.07	Urbana Dispersa	166,510.00	308,000.00	325,500.00	20,382.00
Urbana Concentrada	0.01	0.50	0.94	Urbana Concentr.	47,950.00	1,875,300.00	3,754,000.00	31,056.00
Total Urbana	0.44	3.14	4.93	Total Urbana	682,060.00	4,909,600.00	8,480,000.00	134,262.00
Industrial	0.09	0.23	0.41	Industrial	400,580.00	869,200.00	1,806,000.00	52,362.00
Infraestructuras	1.12	1.32	45,960.00	Infraestructuras	11,458,960.00	18,072,500.00	22,980,000.00	1,372,581.00
Terciario	0.00	0.00	0.00	Terciario	0.00	0.00	0.00	0.00
Infraest. Social	0.00	0.00	0.00	Infraest. Social	0.00	0.00	0.00	0.00
Totales				Totales	18,450,950.00	34,453,800.00	46,638,500.00	2,282,910.00

Demarcación hidrográfica:

Resumen sobre puntos de especial importancia afectados

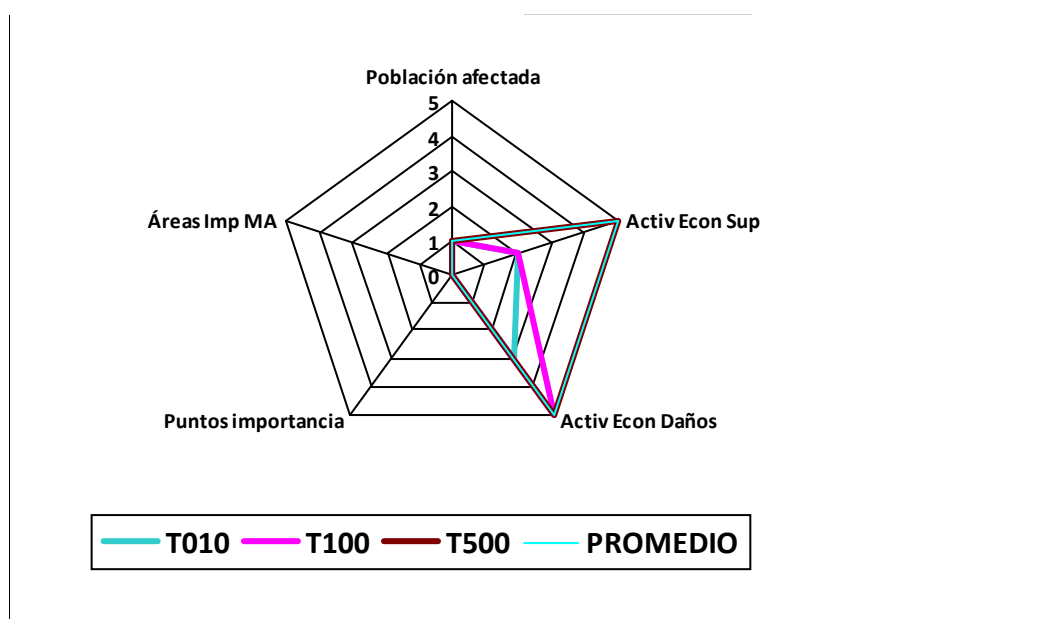
Puntos de interés (en Z.I.)	T10	T100	T500
Nº de industrias IPPC	0	0	0
Nº de EDARs	0	0	0
Nº elementos patrim. cultural	0	0	0
Nº puntos en riesgo	0	0	0

Afecciones a áreas de importancia medio ambiental

	T10	T100	T500
Nº masas de agua DMA	1	1	1
Nº captaciones aguas potables	0	0	0
Nº zonas recreativas	0	0	0
Nº zonas protegidas	0	0	0

Otras afecciones medio ambientales

Característica a valorar	Peso	Caracterización del riesgo			
		T10	T100	T500	Promedio
Población afectada	0.3	1	1	1	1.0
Activ. económicas, superficie	0.15	2	2	5	2.7
Activ. económicas, daños	0.15	3	5	5	4.1
Puntos de importancia	0.2	0	0	0	0.0
Áreas de importancia MA	0.2	0	0	0	0.0
Riesgo global	1	1.05	1.35	1.8	1.3



Observaciones

Demarcación hidrográfica

Código Subtramo

Población

	T10	T100	T500	Otras afecciones significativas a la población
Pob. total municipios en subtramo ARPSI	16731	16731	16731	
Población estimada en zona inundable	142	292	348	

Afección a las principales actividades económicas

Superficies afectadas (ha)	T10	T100	T500	Estimación pérdidas económicas (€)	Total T10	Total T100	Total T500	Riesgo anual
Agrícola-Regadío	29.27	51.54	75.60	Agrícola-Regadío	8,519,500.00	17,178,500.00	22,081,500.00	1,067,898.00
Agrícola-Secano	0.00	0.00	0.00	Agrícola-Secano	0.00	0.00	0.00	0.00
Total Agrícola	29.27	51.54	75.60	Total Agrícola	8,519,500.00	17,178,500.00	22,081,500.00	1,067,898.00
Asociada a Urbana	1.56	4.41	6.91	Asociada a Urbana	889,830.00	2,666,400.00	5,585,000.00	126,817.00
Urbana Dispersa	0.06	0.17	0.29	Urbana Dispersa	119,190.00	285,900.00	510,000.00	15,798.00
Urbana Concentrada	0.01	0.83	1.68	Urbana Concentr.	16,700.00	1,988,900.00	4,754,500.00	31,068.00
Total Urbana	1.64	5.40	8.88	Total Urbana	1,025,720.00	4,941,200.00	10,849,500.00	173,683.00
Industrial	0.41	0.67	0.94	Industrial	671,460.00	1,308,900.00	1,846,000.00	83,927.00
Infraestructuras	0.20	1.31	47,546.00	Infraestructuras	7,111,910.00	18,886,400.00	23,773,000.00	947,601.00
Terciario	0.00	0.00	0.04	Terciario	0.00	0.00	16,000.00	32.00
Infraest. Social	1.48	2.60	3.01	Infraest. Social	1,782,260.00	3,102,100.00	3,735,500.00	216,718.00
Totales				Totales	19,110,850.00	45,417,100.00	62,301,500.00	2,489,859.00

Demarcación hidrográfica:

Resumen sobre puntos de especial importancia afectados

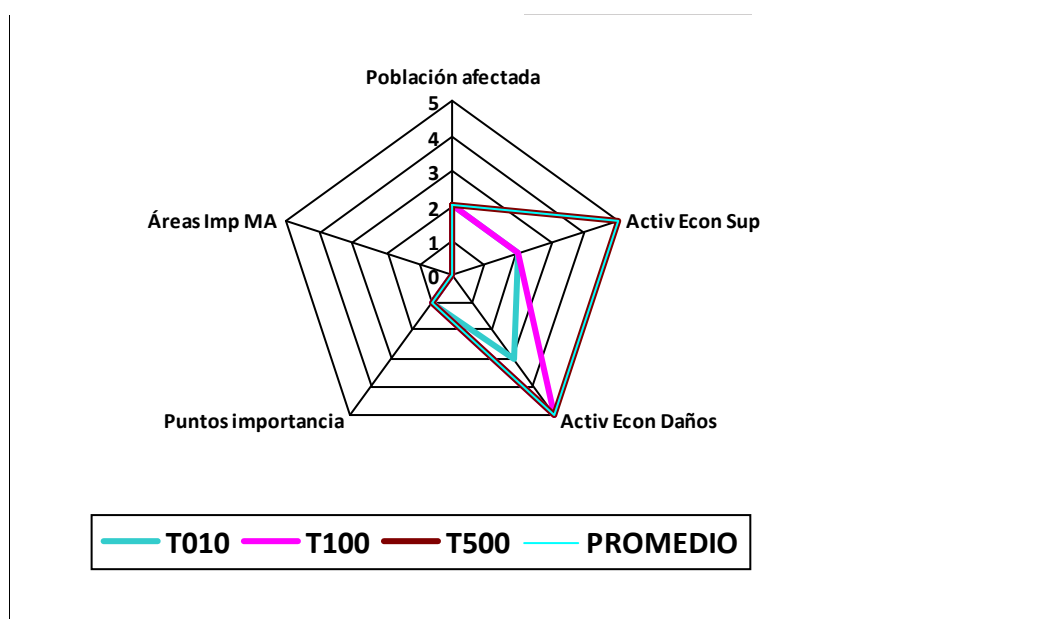
Puntos de interés (en Z.I.)	T10	T100	T500
Nº de industrias IPPC	0	0	0
Nº de EDARs	0	0	0
Nº elementos patrim. cultural	1	1	1
Nº puntos en riesgo	0	0	0

Afecciones a áreas de importancia medio ambiental

	T10	T100	T500
Nº masas de agua DMA	1	1	1
Nº captaciones aguas potables	0	0	0
Nº zonas recreativas	0	0	0
Nº zonas protegidas	0	0	0

Otras afecciones medio ambientales

Característica a valorar	Peso	Caracterización del riesgo			
		T10	T100	T500	Promedio
Población afectada	0.3	2	2	2	2.0
Activ. económicas, superficie	0.15	2	2	5	2.7
Activ. económicas, daños	0.15	3	5	5	4.1
Puntos de importancia	0.2	1	1	1	1.0
Áreas de importancia MA	0.2	0	0	0	0.0
Riesgo global	1	1.55	1.85	2.3	1.8



Observaciones

Demarcación hidrográfica

Código Subtramo

Población

	T10	T100	T500	Otras afecciones significativas a la población
Pob. total municipios en subtramo ARPSI	12362	17337	17337	
Población estimada en zona inundable	745	1060	1185	

Afección a las principales actividades económicas

Superficies afectadas (ha)	T10	T100	T500	Estimación pérdidas económicas (€)	Total T10	Total T100	Total T500	Riesgo anual
Agrícola-Regadío	1,424.98	1,864.20	2,096.86	Agrícola-Regadío	124,063,100.00	189,188,200.00	235,858,000.00	14,769,908.00
Agrícola-Secano	0.00	0.00	0.00	Agrícola-Secano	0.00	0.00	0.00	0.00
Total Agrícola	1,424.98	1,864.20	2,096.86	Total Agrícola	124,063,100.00	189,188,200.00	235,858,000.00	14,769,908.00
Asociada a Urbana	11.86	17.81	20.69	Asociada a Urbana	3,189,890.00	5,215,500.00	6,165,500.00	383,475.00
Urbana Dispersa	0.49	0.74	0.94	Urbana Dispersa	623,300.00	995,800.00	1,307,000.00	74,902.00
Urbana Concentrada	4.25	8.38	9.97	Urbana Concentr.	6,682,830.00	15,709,000.00	19,722,500.00	864,818.00
Total Urbana	16.60	26.94	31.60	Total Urbana	10,496,020.00	21,920,300.00	27,195,000.00	1,323,195.00
Industrial	1.38	1.98	2.33	Industrial	2,115,050.00	3,440,000.00	4,367,500.00	254,640.00
Infraestructuras	3.39	5.06	47,782.00	Infraestructuras	7,111,910.00	18,886,400.00	23,891,000.00	947,837.00
Terciario	0.00	0.00	0.00	Terciario	0.00	0.00	0.00	0.00
Infraest. Social	3.40	5.18	5.50	Infraest. Social	1,356,720.00	3,228,600.00	3,681,500.00	175,321.00
Totales				Totales	145,142,800.00	236,663,500.00	294,993,000.00	17,470,901.00

Demarcación hidrográfica:

Resumen sobre puntos de especial importancia afectados

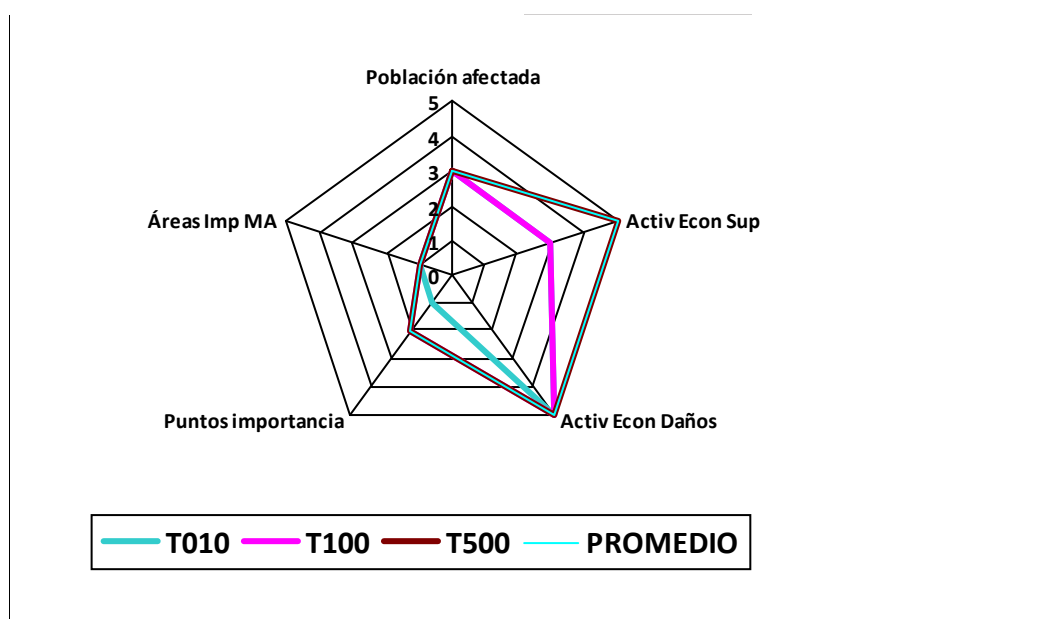
Puntos de interés (en Z.I.)	T10	T100	T500
Nº de industrias IPPC	1	1	1
Nº de EDARs	0	0	0
Nº elementos patrim. cultural	0	1	1
Nº puntos en riesgo	0	0	0

Afecciones a áreas de importancia medio ambiental

	T10	T100	T500
Nº masas de agua DMA	1	1	1
Nº captaciones aguas potables	1	1	1
Nº zonas recreativas	0	0	0
Nº zonas protegidas	0	0	0

Otras afecciones medio ambientales

Característica a valorar	Peso	Caracterización del riesgo			
		T10	T100	T500	Promedio
Población afectada	0.3	3	3	3	3.0
Activ. económicas, superficie	0.15	3	3	5	3.4
Activ. económicas, daños	0.15	5	5	5	5.0
Puntos de importancia	0.2	1	2	2	1.6
Áreas de importancia MA	0.2	1	1	1	1.0
Riesgo global	1	2.5	2.7	3	2.7



Observaciones

Demarcación hidrográfica: **EBRO**

Código Subtramo: **ES091_ARPS_BSG-11**

Población

	T10	T100	T500	Otras afecciones significativas a la población
Pob. total municipios en subtramo ARPSI	305	305	305	
Población estimada en zona inundable	1	2	3	

Afección a las principales actividades económicas

Superficies afectadas (ha)	T10	T100	T500	Estimación pérdidas económicas (€)	Total T10	Total T100	Total T500	Riesgo anual
Agrícola-Regadío	2.65	7.63	14.88	Agrícola-Regadío	374,170.00	1,264,200.00	2,819,000.00	55,697.00
Agrícola-Secano	0.00	0.00	0.00	Agrícola-Secano	0.00	0.00	0.00	0.00
Total Agrícola	2.65	7.63	14.88	Total Agrícola	374,170.00	1,264,200.00	2,819,000.00	55,697.00
Asociada a Urbana	0.28	0.55	1.01	Asociada a Urbana	127,750.00	237,600.00	508,000.00	16,167.00
Urbana Dispersa	0.00	0.00	0.02	Urbana Dispersa	0.00	16,600.00	54,000.00	274.00
Urbana Concentrada	0.00	0.01	0.37	Urbana Concentr.	0.00	41,000.00	1,213,500.00	2,837.00
Total Urbana	0.28	0.57	1.39	Total Urbana	127,750.00	295,200.00	1,775,500.00	19,278.00
Industrial	0.00	0.03	0.12	Industrial	0.00	56,900.00	532,500.00	1,634.00
Infraestructuras	0.02	0.02	455.00	Infraestructuras	28,690.00	35,100.00	227,500.00	3,675.00
Terciario	0.00	0.00	0.00	Terciario	0.00	0.00	0.00	0.00
Infraest. Social	0.00	0.00	0.00	Infraest. Social	0.00	0.00	0.00	0.00
Totales				Totales	530,610.00	1,651,400.00	5,354,500.00	80,284.00

Demarcación hidrográfica:

Resumen sobre puntos de especial importancia afectados

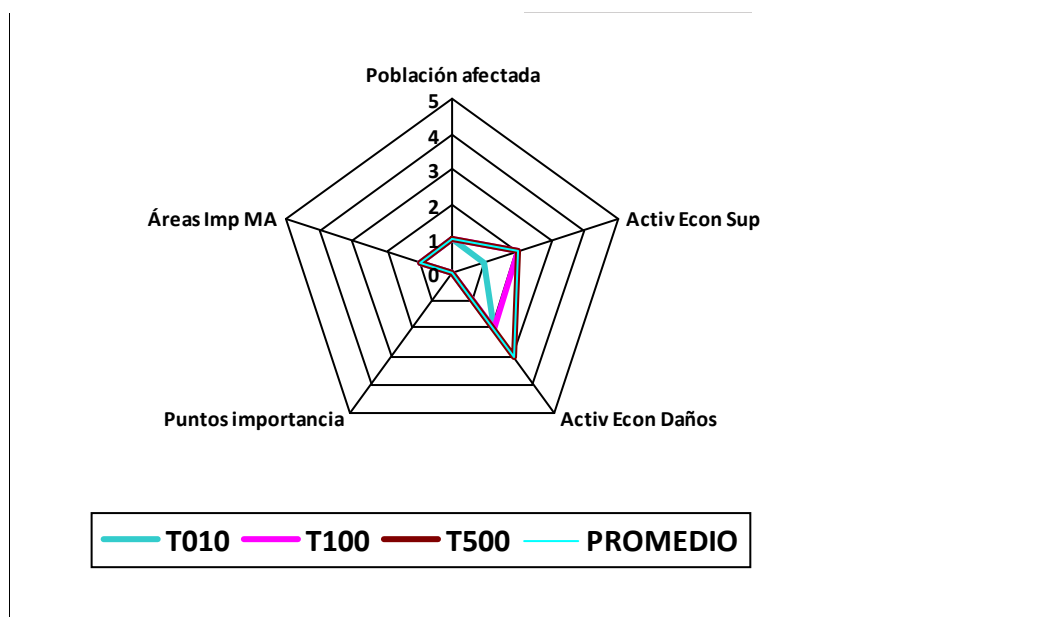
Puntos de interés (en Z.I.)	T10	T100	T500
Nº de industrias IPPC	0	0	0
Nº de EDARs	0	0	0
Nº elementos patrim. cultural	0	0	0
Nº puntos en riesgo	0	0	0

Afecciones a áreas de importancia medio ambiental

	T10	T100	T500
Nº masas de agua DMA	1	1	1
Nº captaciones aguas potables	1	1	1
Nº zonas recreativas	0	0	0
Nº zonas protegidas	0	0	0

Otras afecciones medio ambientales

Característica a valorar	Peso	Caracterización del riesgo			
		T10	T100	T500	Promedio
Población afectada	0.3	1	1	1	1.0
Activ. económicas, superficie	0.15	1	2	2	1.6
Activ. económicas, daños	0.15	2	2	3	2.2
Puntos de importancia	0.2	0	0	0	0.0
Áreas de importancia MA	0.2	1	1	1	1.0
Riesgo global	1	0.95	1.1	1.25	1.1



Observaciones

Demarcación hidrográfica

Código Subtramo

Población

	T10	T100	T500	Otras afecciones significativas a la población
Pob. total municipios en subtramo ARPSI	5385	5385	5385	
Población estimada en zona inundable	163	211	236	

Afección a las principales actividades económicas

Superficies afectadas (ha)	T10	T100	T500	Estimación pérdidas económicas (€)	Total T10	Total T100	Total T500	Riesgo anual
Agrícola-Regadío	114.86	141.03	151.13	Agrícola-Regadío	11,952,800.00	21,852,700.00	27,683,500.00	1,469,174.00
Agrícola-Secano	0.00	0.00	0.00	Agrícola-Secano	0.00	0.00	0.00	0.00
Total Agrícola	114.86	141.03	151.13	Total Agrícola	11,952,800.00	21,852,700.00	27,683,500.00	1,469,174.00
Asociada a Urbana	3.97	5.25	6.01	Asociada a Urbana	884,850.00	1,516,700.00	1,932,500.00	107,517.00
Urbana Dispersa	0.00	0.07	0.08	Urbana Dispersa	1,440.00	69,700.00	132,000.00	1,105.00
Urbana Concentrada	0.78	1.32	1.67	Urbana Concentr.	1,669,510.00	3,553,700.00	4,658,000.00	211,804.00
Total Urbana	4.74	6.64	7.76	Total Urbana	2,555,800.00	5,140,100.00	6,722,500.00	320,426.00
Industrial	0.47	0.61	0.67	Industrial	617,720.00	1,290,800.00	1,802,500.00	78,285.00
Infraestructuras	2.52	3.82	51,790.00	Infraestructuras	8,243,660.00	20,729,100.00	25,895,000.00	1,083,447.00
Terciario	0.00	0.00	0.00	Terciario	0.00	0.00	0.00	0.00
Infraest. Social	0.95	1.41	1.45	Infraest. Social	527,510.00	1,205,600.00	1,587,000.00	67,981.00
Totales				Totales	23,897,490.00	50,218,300.00	63,690,500.00	3,019,313.00

Demarcación hidrográfica:

Resumen sobre puntos de especial importancia afectados

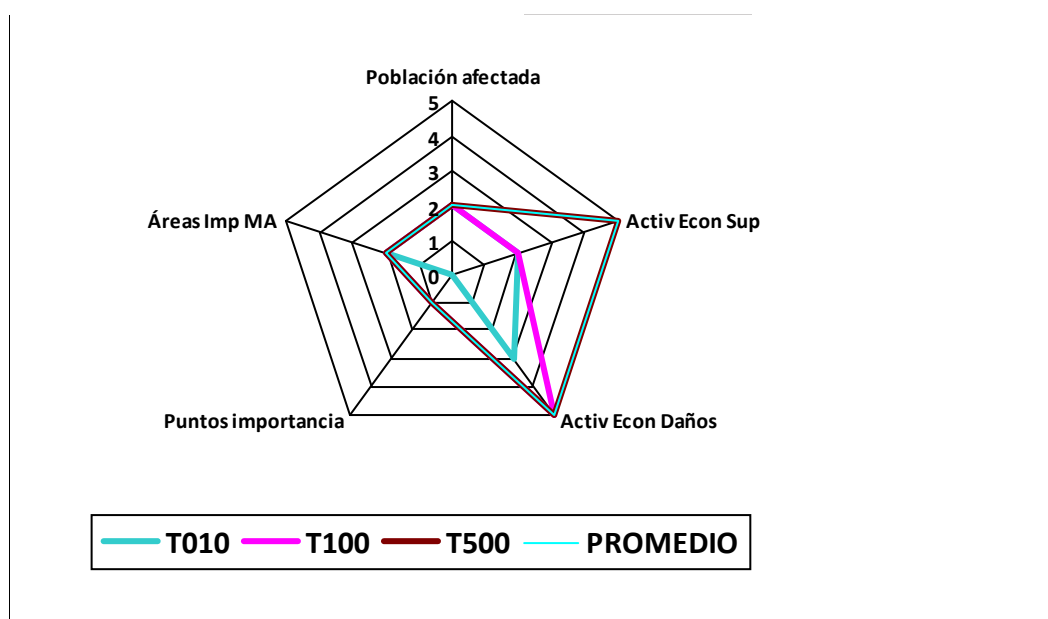
Puntos de interés (en Z.I.)	T10	T100	T500
Nº de industrias IPPC	0	0	0
Nº de EDARs	0	1	1
Nº elementos patrim. cultural	0	0	0
Nº puntos en riesgo	0	0	0

Afecciones a áreas de importancia medio ambiental

	T10	T100	T500
Nº masas de agua DMA	1	1	1
Nº captaciones aguas potables	1	1	1
Nº zonas recreativas	0	0	0
Nº zonas protegidas	2	2	2

Otras afecciones medio ambientales

Característica a valorar	Peso	Caracterización del riesgo			
		T10	T100	T500	Promedio
Población afectada	0.3	2	2	2	2.0
Activ. económicas, superficie	0.15	2	2	5	2.7
Activ. económicas, daños	0.15	3	5	5	4.1
Puntos de importancia	0.2	0	1	1	0.6
Áreas de importancia MA	0.2	2	2	2	2.0
Riesgo global	1	1.75	2.25	2.7	2.1



Observaciones

Demarcación hidrográfica

Código Subtramo

Población

	T10	T100	T500	Otras afecciones significativas a la población
Pob. total municipios en subtramo ARPSI	169	169	169	
Población estimada en zona inundable	3	3	3	

Afección a las principales actividades económicas

Superficies afectadas (ha)	T10	T100	T500	Estimación pérdidas económicas (€)	Total T10	Total T100	Total T500	Riesgo anual
Agrícola-Regadío	19.77	23.35	24.36	Agrícola-Regadío	2,263,840.00	3,870,400.00	4,368,500.00	273,825.00
Agrícola-Secano	0.00	0.00	0.00	Agrícola-Secano	0.00	0.00	0.00	0.00
Total Agrícola	19.77	23.35	24.36	Total Agrícola	2,263,840.00	3,870,400.00	4,368,500.00	273,825.00
Asociada a Urbana	0.00	0.00	0.00	Asociada a Urbana	0.00	0.00	0.00	0.00
Urbana Dispersa	0.01	0.01	0.01	Urbana Dispersa	24,970.00	41,000.00	47,000.00	3,001.00
Urbana Concentrada	0.00	0.00	0.00	Urbana Concentr.	0.00	0.00	0.00	0.00
Total Urbana	0.01	0.01	0.01	Total Urbana	24,970.00	41,000.00	47,000.00	3,001.00
Industrial	0.00	0.00	0.00	Industrial	0.00	0.00	0.00	0.00
Infraestructuras	0.94	1.09	5,106.00	Infraestructuras	959,760.00	1,917,200.00	2,553,000.00	120,254.00
Terciario	0.00	0.00	0.00	Terciario	0.00	0.00	0.00	0.00
Infraest. Social	0.00	0.00	0.00	Infraest. Social	0.00	0.00	0.00	0.00
Totales				Totales	3,248,570.00	5,828,600.00	6,968,500.00	397,080.00

Demarcación hidrográfica:

Resumen sobre puntos de especial importancia afectados

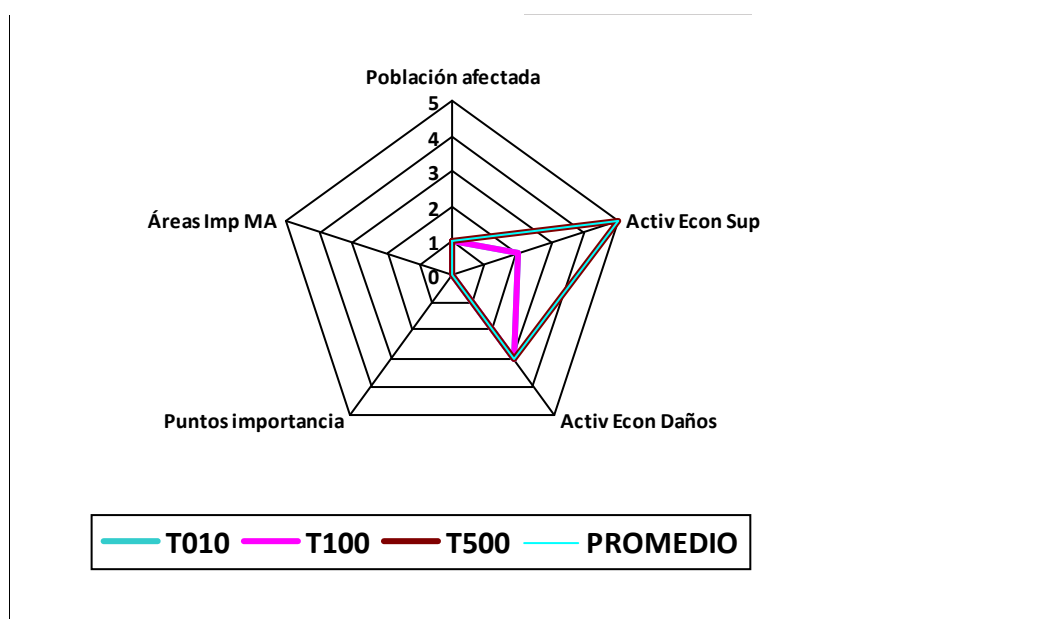
Puntos de interés (en Z.I.)	T10	T100	T500
Nº de industrias IPPC	0	0	0
Nº de EDARs	0	0	0
Nº elementos patrim. cultural	0	0	0
Nº puntos en riesgo	0	0	0

Afecciones a áreas de importancia medio ambiental

	T10	T100	T500
Nº masas de agua DMA	0	0	0
Nº captaciones aguas potables	0	0	0
Nº zonas recreativas	0	0	0
Nº zonas protegidas	0	0	0

Otras afecciones medio ambientales

Característica a valorar	Peso	Caracterización del riesgo			
		T10	T100	T500	Promedio
Población afectada	0.3	1	1	1	1.0
Activ. económicas, superficie	0.15	2	2	5	2.7
Activ. económicas, daños	0.15	3	3	3	3.0
Puntos de importancia	0.2	0	0	0	0.0
Áreas de importancia MA	0.2	0	0	0	0.0
Riesgo global	1	1.05	1.05	1.5	1.2



Observaciones

Demarcación hidrográfica

Código Subtramo

Población

	T10	T100	T500	Otras afecciones significativas a la población
Pob. total municipios en subtramo ARPSI	368	368	368	
Población estimada en zona inundable	2	2	2	

Afección a las principales actividades económicas

Superficies afectadas (ha)	T10	T100	T500	Estimación pérdidas económicas (€)	Total T10	Total T100	Total T500	Riesgo anual
Agrícola-Regadío	5.22	6.56	7.43	Agrícola-Regadío	754,940.00	1,367,600.00	1,671,000.00	92,512.00
Agrícola-Secano	0.00	0.00	0.00	Agrícola-Secano	0.00	0.00	0.00	0.00
Total Agrícola	5.22	6.56	7.43	Total Agrícola	754,940.00	1,367,600.00	1,671,000.00	92,512.00
Asociada a Urbana	0.36	0.50	0.56	Asociada a Urbana	75,470.00	155,000.00	194,000.00	9,485.00
Urbana Dispersa	0.00	0.00	0.01	Urbana Dispersa	0.00	2,800.00	47,000.00	122.00
Urbana Concentrada	0.06	0.08	0.09	Urbana Concentr.	178,570.00	258,000.00	317,500.00	21,072.00
Total Urbana	0.42	0.58	0.66	Total Urbana	254,040.00	415,800.00	558,500.00	30,679.00
Industrial	0.05	0.06	0.06	Industrial	67,520.00	167,200.00	250,500.00	8,925.00
Infraestructuras	0.08	0.16	5,106.00	Infraestructuras	959,760.00	1,917,200.00	2,553,000.00	120,254.00
Terciario	0.00	0.00	0.00	Terciario	0.00	0.00	0.00	0.00
Infraest. Social	0.00	0.01	0.01	Infraest. Social	295,290.00	614,200.00	706,000.00	37,083.00
Totales				Totales	2,331,550.00	4,482,000.00	5,739,000.00	289,453.00

Demarcación hidrográfica:

Resumen sobre puntos de especial importancia afectados

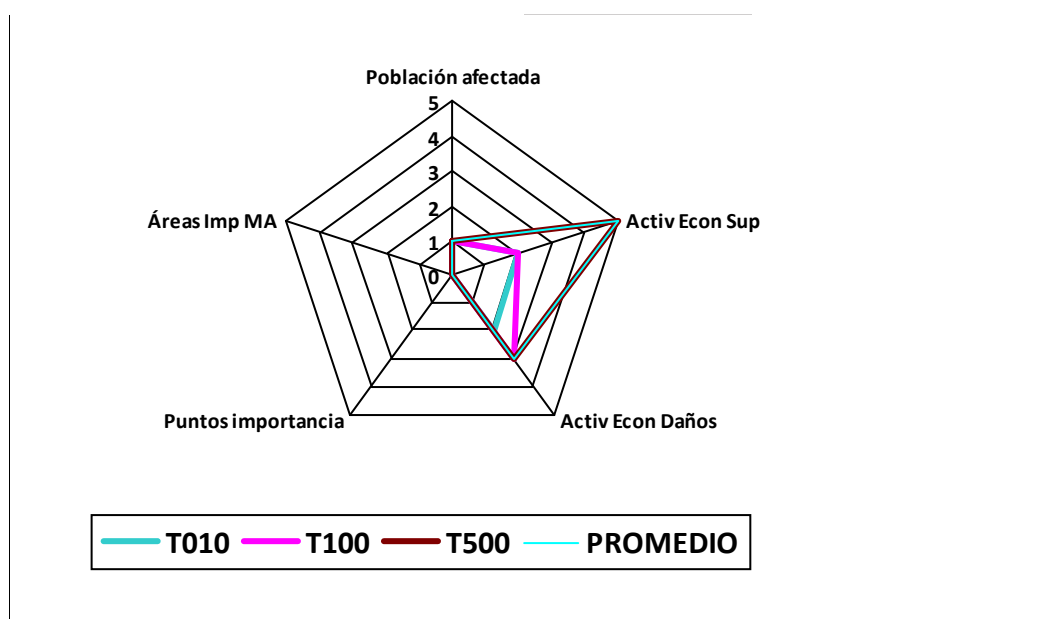
Puntos de interés (en Z.I.)	T10	T100	T500
Nº de industrias IPPC	0	0	0
Nº de EDARs	0	0	0
Nº elementos patrim. cultural	0	0	0
Nº puntos en riesgo	0	0	0

Afecciones a áreas de importancia medio ambiental

	T10	T100	T500
Nº masas de agua DMA	0	0	0
Nº captaciones aguas potables	0	0	0
Nº zonas recreativas	0	0	0
Nº zonas protegidas	0	0	0

Otras afecciones medio ambientales

Característica a valorar	Peso	Caracterización del riesgo			
		T10	T100	T500	Promedio
Población afectada	0.3	1	1	1	1.0
Activ. económicas, superficie	0.15	2	2	5	2.7
Activ. económicas, daños	0.15	2	3	3	2.6
Puntos de importancia	0.2	0	0	0	0.0
Áreas de importancia MA	0.2	0	0	0	0.0
Riesgo global	1	0.9	1.05	1.5	1.1



Observaciones

Demarcación hidrográfica

Código Subtramo

Población

	T10	T100	T500	Otras afecciones significativas a la población
Pob. total municipios en subtramo ARPSI	237	237	237	
Población estimada en zona inundable	1	2	2	

Afección a las principales actividades económicas

Superficies afectadas (ha)	T10	T100	T500	Estimación pérdidas económicas (€)	Total T10	Total T100	Total T500	Riesgo anual
Agrícola-Regadío	13.49	15.35	16.52	Agrícola-Regadío	1,903,310.00	2,958,300.00	3,515,000.00	226,944.00
Agrícola-Secano	0.00	0.00	0.00	Agrícola-Secano	0.00	0.00	0.00	0.00
Total Agrícola	13.49	15.35	16.52	Total Agrícola	1,903,310.00	2,958,300.00	3,515,000.00	226,944.00
Asociada a Urbana	0.15	0.43	0.53	Asociada a Urbana	3,450.00	31,900.00	67,500.00	799.00
Urbana Dispersa	0.00	0.00	0.00	Urbana Dispersa	14,440.00	18,900.00	22,000.00	1,677.00
Urbana Concentrada	0.05	0.21	0.28	Urbana Concentr.	118,020.00	451,100.00	854,000.00	18,021.00
Total Urbana	0.21	0.64	0.81	Total Urbana	135,910.00	501,900.00	943,500.00	20,497.00
Industrial	0.12	0.16	0.16	Industrial	362,840.00	715,900.00	825,500.00	45,094.00
Infraestructuras	0.06	0.16	1,865.00	Infraestructuras	520,560.00	739,700.00	932,500.00	61,318.00
Terciario	0.00	0.00	0.00	Terciario	0.00	0.00	0.00	0.00
Infraest. Social	0.00	0.00	0.00	Infraest. Social	0.00	0.00	0.00	0.00
Totales				Totales	2,922,620.00	4,915,800.00	6,216,500.00	353,853.00

Demarcación hidrográfica:

Resumen sobre puntos de especial importancia afectados

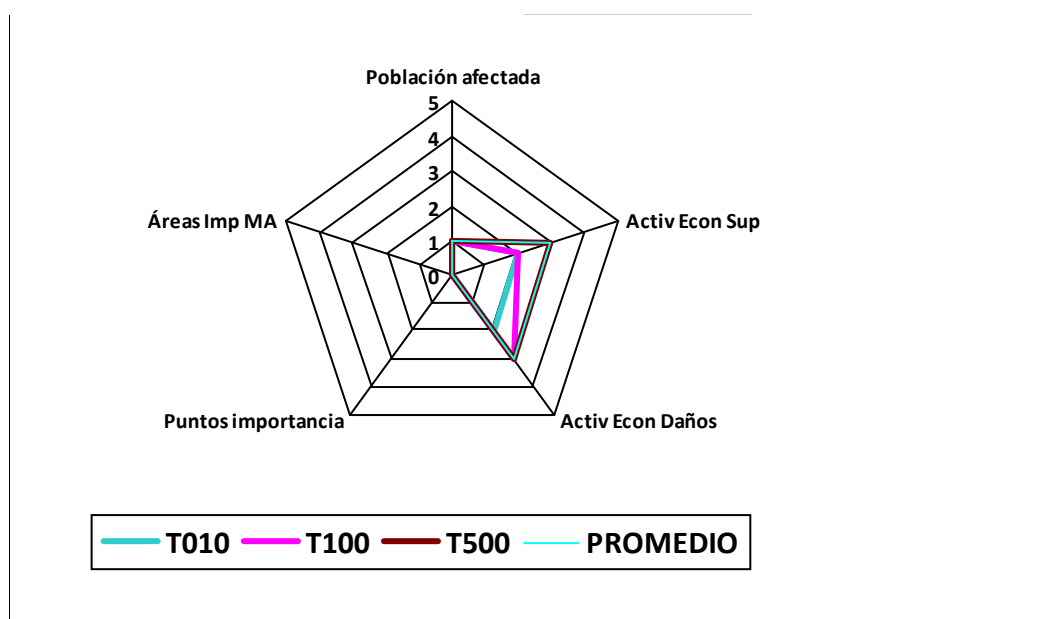
Puntos de interés (en Z.I.)	T10	T100	T500
Nº de industrias IPPC	0	0	0
Nº de EDARs	0	0	0
Nº elementos patrim. cultural	0	0	0
Nº puntos en riesgo	0	0	0

Afecciones a áreas de importancia medio ambiental

	T10	T100	T500
Nº masas de agua DMA	0	0	0
Nº captaciones aguas potables	0	0	0
Nº zonas recreativas	0	0	0
Nº zonas protegidas	1	1	1

Otras afecciones medio ambientales

Característica a valorar	Peso	Caracterización del riesgo			
		T10	T100	T500	Promedio
Población afectada	0.3	1	1	1	1.0
Activ. económicas, superficie	0.15	2	2	3	2.2
Activ. económicas, daños	0.15	2	3	3	2.6
Puntos de importancia	0.2	0	0	0	0.0
Áreas de importancia MA	0.2	0	0	0	0.0
Riesgo global	1	0.9	1.05	1.2	1.0



Observaciones

Demarcación hidrográfica

Código Subtramo

Población

	T10	T100	T500	Otras afecciones significativas a la población
Pob. total municipios en subtramo ARPSI	2307	2307	2307	
Población estimada en zona inundable	8	8	8	

Afección a las principales actividades económicas

Superficies afectadas (ha)	T10	T100	T500	Estimación pérdidas económicas (€)	Total T10	Total T100	Total T500	Riesgo anual
Agrícola-Regadío	11.74	12.21	12.39	Agrícola-Regadío	5,517,460.00	5,742,800.00	6,214,500.00	621,603.00
Agrícola-Secano	0.00	0.00	0.00	Agrícola-Secano	0.00	0.00	0.00	0.00
Total Agrícola	11.74	12.21	12.39	Total Agrícola	5,517,460.00	5,742,800.00	6,214,500.00	621,603.00
Asociada a Urbana	1.36	1.83	2.35	Asociada a Urbana	2,273,480.00	3,085,200.00	3,683,500.00	265,567.00
Urbana Dispersa	0.00	0.01	0.01	Urbana Dispersa	21,970.00	29,900.00	31,500.00	2,559.00
Urbana Concentrada	0.56	0.83	1.67	Urbana Concentr.	4,563,820.00	6,156,700.00	10,887,500.00	539,724.00
Total Urbana	1.92	2.67	4.03	Total Urbana	6,859,270.00	9,271,800.00	14,602,500.00	807,850.00
Industrial	0.00	0.00	0.00	Industrial	0.00	0.00	0.00	0.00
Infraestructuras	0.37	0.42	129,968.00	Infraestructuras	15,423,950.00	44,066,000.00	64,984,000.00	2,113,023.00
Terciario	0.00	0.00	0.00	Terciario	0.00	0.00	0.00	0.00
Infraest. Social	0.00	0.00	0.00	Infraest. Social	0.00	0.00	0.00	0.00
Totales				Totales	27,800,680.00	59,080,600.00	85,801,000.00	3,542,476.00

Demarcación hidrográfica:

Resumen sobre puntos de especial importancia afectados

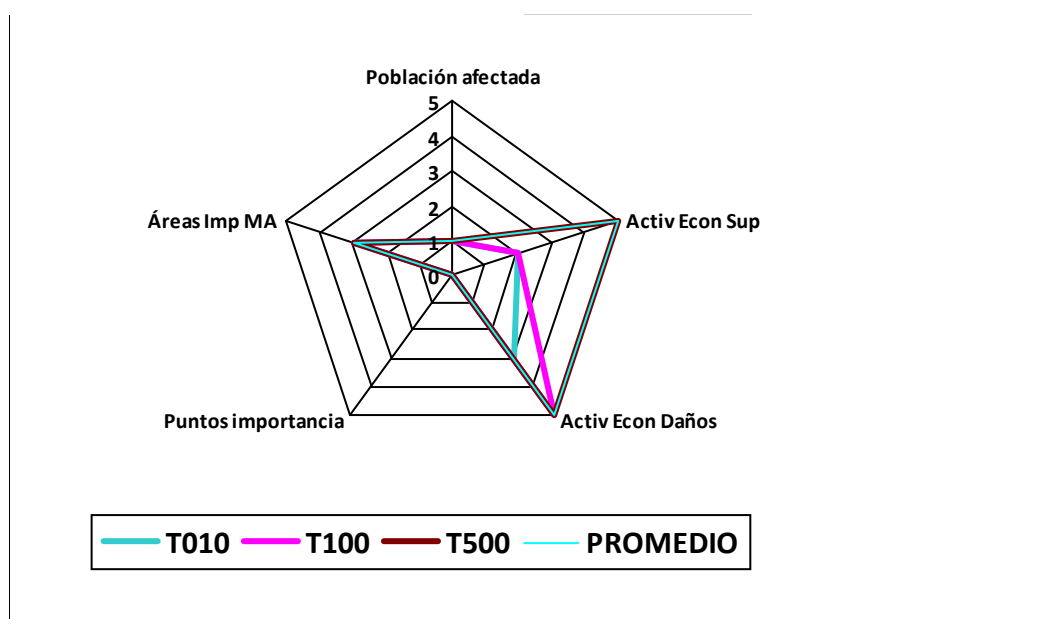
Puntos de interés (en Z.I.)	T10	T100	T500
Nº de industrias IPPC	0	0	0
Nº de EDARs	0	0	0
Nº elementos patrim. cultural	0	0	0
Nº puntos en riesgo	0	0	0

Afecciones a áreas de importancia medio ambiental

	T10	T100	T500
Nº masas de agua DMA	2	2	2
Nº captaciones aguas potables	2	3	2
Nº zonas recreativas	0	0	0
Nº zonas protegidas	3	3	3

Otras afecciones medio ambientales

Característica a valorar	Peso	Caracterización del riesgo			
		T10	T100	T500	Promedio
Población afectada	0.3	1	1	1	1.0
Activ. económicas, superficie	0.15	2	2	5	2.7
Activ. económicas, daños	0.15	3	5	5	4.1
Puntos de importancia	0.2	0	0	0	0.0
Áreas de importancia MA	0.2	3	3	3	3.0
Riesgo global	1	1.65	1.95	2.4	1.9



Observaciones

Demarcación hidrográfica

Código Subtramo

Población

	T10	T100	T500	Otras afecciones significativas a la población
Pob. total municipios en subtramo ARPSI	21050	21050	21050	
Población estimada en zona inundable	72	186	237	

Afección a las principales actividades económicas

Superficies afectadas (ha)	T10	T100	T500	Estimación pérdidas económicas (€)	Total T10	Total T100	Total T500	Riesgo anual
Agrícola-Regadío	73.11	160.30	197.75	Agrícola-Regadío	4,065,780.00	12,109,900.00	18,622,000.00	564,921.00
Agrícola-Secano	0.00	0.00	0.00	Agrícola-Secano	0.00	0.00	0.00	0.00
Total Agrícola	73.11	160.30	197.75	Total Agrícola	4,065,780.00	12,109,900.00	18,622,000.00	564,921.00
Asociada a Urbana	2.29	5.89	9.05	Asociada a Urbana	1,562,020.00	4,330,200.00	7,042,500.00	213,589.00
Urbana Dispersa	0.32	1.84	2.98	Urbana Dispersa	395,280.00	2,514,700.00	4,894,500.00	74,464.00
Urbana Concentrada	0.37	1.39	2.45	Urbana Concentr.	774,240.00	2,671,600.00	5,881,000.00	115,902.00
Total Urbana	2.98	9.11	14.48	Total Urbana	2,731,540.00	9,516,500.00	17,818,000.00	403,955.00
Industrial	0.12	1.13	2.27	Industrial	289,870.00	2,212,400.00	6,397,000.00	63,905.00
Infraestructuras	0.09	0.22	851.00	Infraestructuras	117,310.00	277,000.00	425,500.00	15,352.00
Terciario	0.00	0.00	0.00	Terciario	0.00	0.00	0.00	0.00
Infraest. Social	1.42	7.55	10.12	Infraest. Social	982,570.00	5,093,900.00	8,606,500.00	166,409.00
Totales				Totales	8,187,070.00	29,209,700.00	51,869,000.00	1,214,542.00

Demarcación hidrográfica:

Resumen sobre puntos de especial importancia afectados

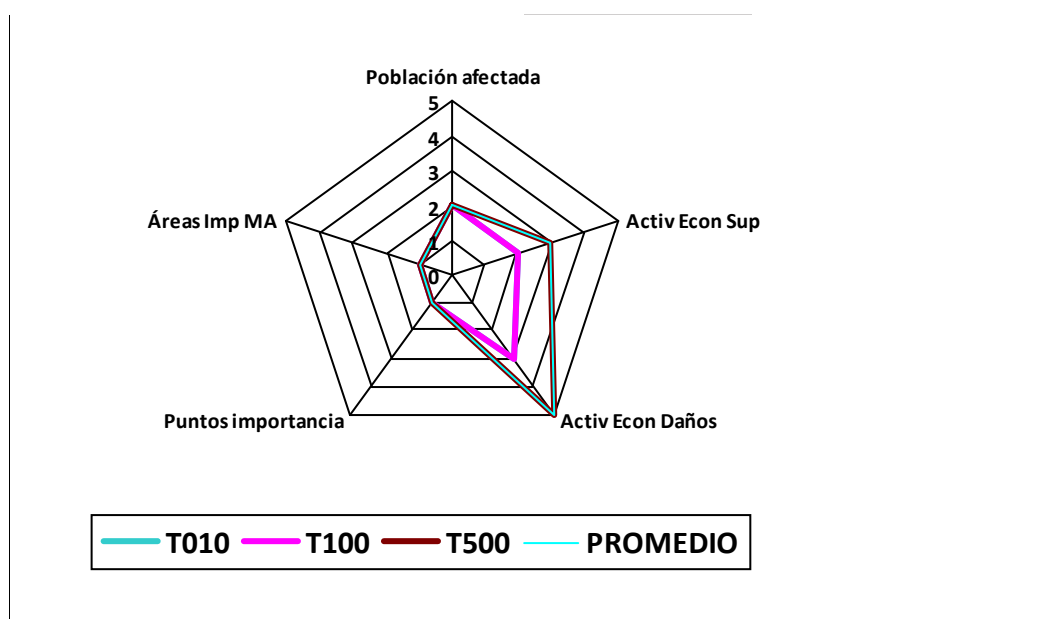
Puntos de interés (en Z.I.)	T10	T100	T500
Nº de industrias IPPC	0	0	0
Nº de EDARs	0	0	0
Nº elementos patrim. cultural	1	1	1
Nº puntos en riesgo	0	0	0

Afecciones a áreas de importancia medio ambiental

	T10	T100	T500
Nº masas de agua DMA	1	1	1
Nº captaciones aguas potables	2	3	2
Nº zonas recreativas	0	0	0
Nº zonas protegidas	0	0	0

Otras afecciones medio ambientales

Característica a valorar	Peso	Caracterización del riesgo			
		T10	T100	T500	Promedio
Población afectada	0.3	2	2	2	2.0
Activ. económicas, superficie	0.15	2	2	3	2.2
Activ. económicas, daños	0.15	3	3	5	3.4
Puntos de importancia	0.2	1	1	1	1.0
Áreas de importancia MA	0.2	1	1	1	1.0
Riesgo global	1	1.75	1.75	2.2	1.9



Observaciones

Demarcación hidrográfica

Código Subtramo

Población

	T10	T100	T500	Otras afecciones significativas a la población
Pob. total municipios en subtramo ARPSI	24897	24897	24897	
Población estimada en zona inundable	73	99	113	

Afección a las principales actividades económicas

Superficies afectadas (ha)	T10	T100	T500	Estimación pérdidas económicas (€)	Total T10	Total T100	Total T500	Riesgo anual
Agrícola-Regadío	57.84	83.41	100.15	Agrícola-Regadío	27,896,850.00	33,516,800.00	36,862,000.00	3,198,577.00
Agrícola-Secano	0.00	0.00	0.00	Agrícola-Secano	0.00	0.00	0.00	0.00
Total Agrícola	57.84	83.41	100.15	Total Agrícola	27,896,850.00	33,516,800.00	36,862,000.00	3,198,577.00
Asociada a Urbana	0.70	1.55	3.73	Asociada a Urbana	354,470.00	803,700.00	2,227,000.00	47,938.00
Urbana Dispersa	0.06	0.18	0.27	Urbana Dispersa	96,690.00	352,300.00	602,500.00	14,397.00
Urbana Concentrada	0.01	0.02	0.07	Urbana Concentr.	8,900.00	29,100.00	127,000.00	1,435.00
Total Urbana	0.76	1.75	4.07	Total Urbana	460,060.00	1,185,100.00	2,956,500.00	63,770.00
Industrial	0.00	0.00	0.00	Industrial	0.00	0.00	0.00	0.00
Infraestructuras	6.90	8.81	79,338.00	Infraestructuras	19,290,740.00	32,714,600.00	39,669,000.00	2,335,558.00
Terciario	0.00	0.00	0.00	Terciario	0.00	0.00	0.00	0.00
Infraest. Social	0.84	4.87	6.57	Infraest. Social	70,070.00	345,400.00	675,500.00	11,812.00
Totales				Totales	47,717,720.00	67,761,900.00	80,163,000.00	5,609,717.00

Demarcación hidrográfica:

Resumen sobre puntos de especial importancia afectados

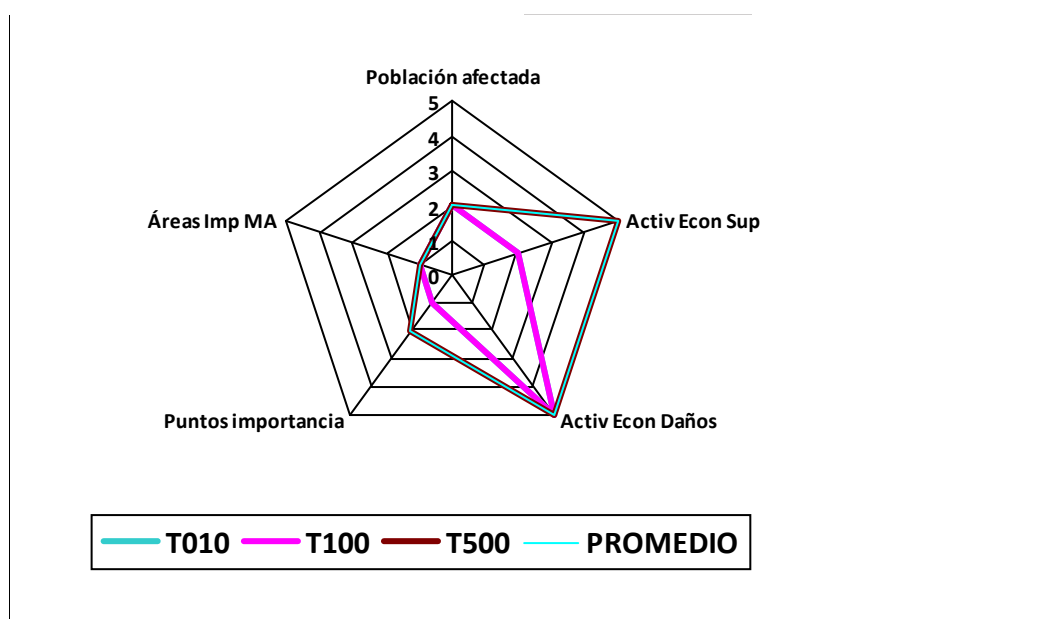
Puntos de interés (en Z.I.)	T10	T100	T500
Nº de industrias IPPC	0	0	0
Nº de EDARs	1	1	1
Nº elementos patrim. cultural	0	0	1
Nº puntos en riesgo	0	0	0

Afecciones a áreas de importancia medio ambiental

	T10	T100	T500
Nº masas de agua DMA	1	1	1
Nº captaciones aguas potables	1	1	1
Nº zonas recreativas	0	0	0
Nº zonas protegidas	0	0	0

Otras afecciones medio ambientales

Característica a valorar	Peso	Caracterización del riesgo			
		T10	T100	T500	Promedio
Población afectada	0.3	2	2	2	2.0
Activ. económicas, superficie	0.15	2	2	5	2.7
Activ. económicas, daños	0.15	5	5	5	5.0
Puntos de importancia	0.2	1	1	2	1.2
Áreas de importancia MA	0.2	1	1	1	1.0
Riesgo global	1	2.05	2.05	2.7	2.2



Observaciones

Demarcación hidrográfica

Código Subtramo

Población

	T10	T100	T500	Otras afecciones significativas a la población
Pob. total municipios en subtramo ARPSI	362	362	362	
Población estimada en zona inundable	1	1	1	

Afección a las principales actividades económicas

Superficies afectadas (ha)	T10	T100	T500	Estimación pérdidas económicas (€)	Total T10	Total T100	Total T500	Riesgo anual
Agrícola-Regadío	0.11	0.41	0.53	Agrícola-Regadío	22,070.00	91,700.00	116,000.00	3,356.00
Agrícola-Secano	0.00	0.00	0.00	Agrícola-Secano	0.00	0.00	0.00	0.00
Total Agrícola	0.11	0.41	0.53	Total Agrícola	22,070.00	91,700.00	116,000.00	3,356.00
Asociada a Urbana	0.32	1.31	1.69	Asociada a Urbana	111,300.00	574,400.00	706,000.00	18,286.00
Urbana Dispersa	0.00	0.00	0.00	Urbana Dispersa	0.00	0.00	0.00	0.00
Urbana Concentrada	0.03	0.16	0.29	Urbana Concentr.	46,350.00	220,800.00	357,000.00	7,557.00
Total Urbana	0.36	1.47	1.97	Total Urbana	157,650.00	795,200.00	1,063,000.00	25,843.00
Industrial	0.00	0.00	0.00	Industrial	0.00	0.00	0.00	0.00
Infraestructuras	0.00	0.00	0.00	Infraestructuras	0.00	0.00	0.00	0.00
Terciario	0.00	0.00	0.00	Terciario	0.00	0.00	0.00	0.00
Infraest. Social	0.00	0.00	0.00	Infraest. Social	0.00	0.00	0.00	0.00
Totales				Totales	179,720.00	886,900.00	1,179,000.00	29,199.00

Demarcación hidrográfica:

Resumen sobre puntos de especial importancia afectados

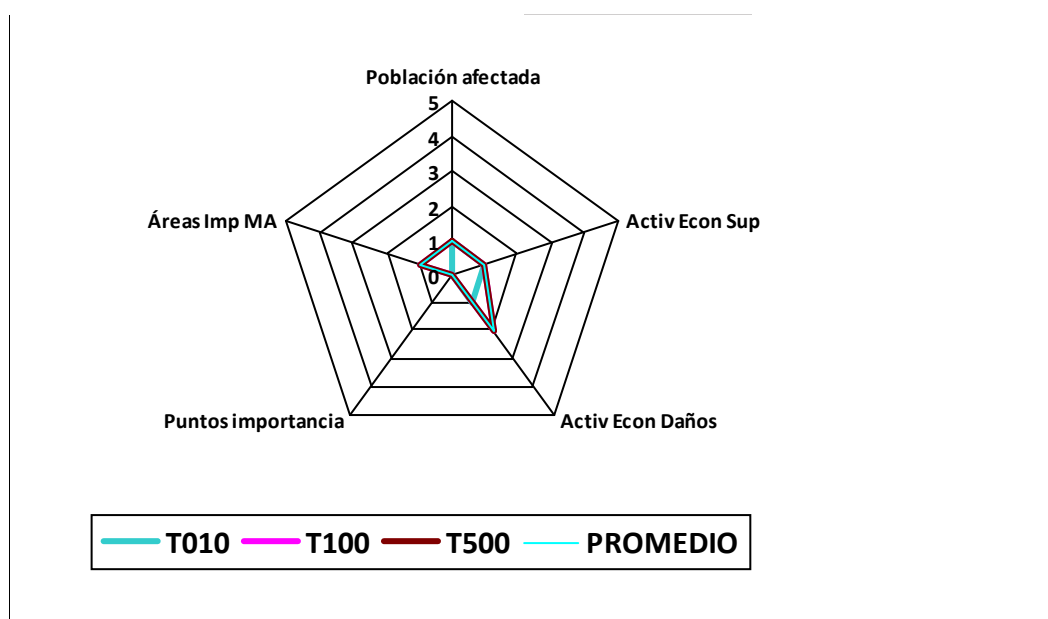
Puntos de interés (en Z.I.)	T10	T100	T500
Nº de industrias IPPC	0	0	0
Nº de EDARs	0	0	0
Nº elementos patrim. cultural	0	0	0
Nº puntos en riesgo	0	0	0

Afecciones a áreas de importancia medio ambiental

	T10	T100	T500
Nº masas de agua DMA	0	1	1
Nº captaciones aguas potables	1	1	1
Nº zonas recreativas	0	0	0
Nº zonas protegidas	0	0	0

Otras afecciones medio ambientales

Característica a valorar	Peso	Caracterización del riesgo			
		T10	T100	T500	Promedio
Población afectada	0.3	1	1	1	1.0
Activ. económicas, superficie	0.15	1	1	1	1.0
Activ. económicas, daños	0.15	1	2	2	1.6
Puntos de importancia	0.2	0	0	0	0.0
Áreas de importancia MA	0.2	0	1	1	0.6
Riesgo global	1	0.6	0.95	0.95	0.8



Observaciones

Demarcación hidrográfica

Código Subtramo

Población

	T10	T100	T500	Otras afecciones significativas a la población
Pob. total municipios en subtramo ARPSI	605	605	605	
Población estimada en zona inundable	6	7	7	

Afección a las principales actividades económicas

Superficies afectadas (ha)	T10	T100	T500	Estimación pérdidas económicas (€)	Total T10	Total T100	Total T500	Riesgo anual
Agrícola-Regadío	2.86	4.29	5.33	Agrícola-Regadío	279,940.00	464,300.00	645,500.00	33,928.00
Agrícola-Secano	0.00	0.00	0.00	Agrícola-Secano	0.00	0.00	0.00	0.00
Total Agrícola	2.86	4.29	5.33	Total Agrícola	279,940.00	464,300.00	645,500.00	33,928.00
Asociada a Urbana	0.57	0.68	0.80	Asociada a Urbana	298,170.00	354,900.00	437,500.00	34,241.00
Urbana Dispersa	0.00	0.00	0.00	Urbana Dispersa	0.00	0.00	0.00	0.00
Urbana Concentrada	0.03	0.03	0.05	Urbana Concentr.	54,910.00	89,700.00	116,500.00	6,621.00
Total Urbana	0.59	0.71	0.85	Total Urbana	353,080.00	444,600.00	554,000.00	40,862.00
Industrial	0.00	0.00	0.00	Industrial	0.00	0.00	0.00	0.00
Infraestructuras	0.00	0.00	0.00	Infraestructuras	0.00	0.00	0.00	0.00
Terciario	0.00	0.00	0.00	Terciario	0.00	0.00	0.00	0.00
Infraest. Social	0.00	0.00	0.00	Infraest. Social	0.00	0.00	0.00	0.00
Totales				Totales	633,020.00	908,900.00	1,199,500.00	74,790.00

Demarcación hidrográfica:

Resumen sobre puntos de especial importancia afectados

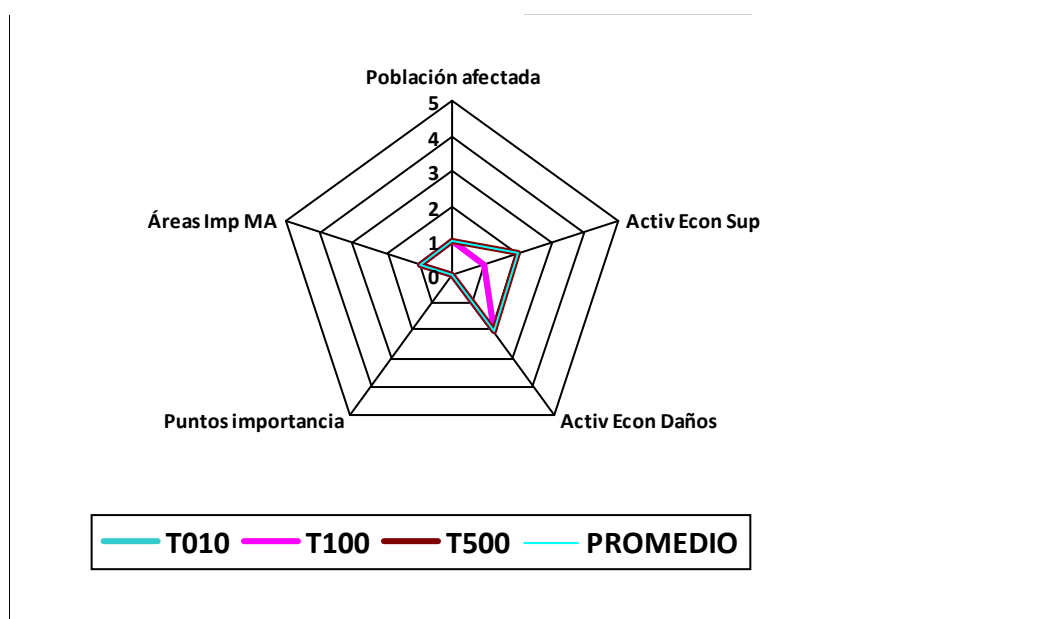
Puntos de interés (en Z.I.)	T10	T100	T500
Nº de industrias IPPC	0	0	0
Nº de EDARs	0	0	0
Nº elementos patrim. cultural	0	0	0
Nº puntos en riesgo	0	0	0

Afecciones a áreas de importancia medio ambiental

	T10	T100	T500
Nº masas de agua DMA	1	1	1
Nº captaciones aguas potables	1	1	1
Nº zonas recreativas	0	0	0
Nº zonas protegidas	0	0	0

Otras afecciones medio ambientales

Característica a valorar	Peso	Caracterización del riesgo			
		T10	T100	T500	Promedio
Población afectada	0.3	1	1	1	1.0
Activ. económicas, superficie	0.15	1	1	2	1.2
Activ. económicas, daños	0.15	2	2	2	2.0
Puntos de importancia	0.2	0	0	0	0.0
Áreas de importancia MA	0.2	1	1	1	1.0
Riesgo global	1	0.95	0.95	1.1	1.0



Observaciones

Demarcación hidrográfica

Código Subtramo

Población

	T10	T100	T500	Otras afecciones significativas a la población
Pob. total municipios en subtramo ARPSI	484	484	484	
Población estimada en zona inundable	1	1	1	

Afección a las principales actividades económicas

Superficies afectadas (ha)	T10	T100	T500	Estimación pérdidas económicas (€)	Total T10	Total T100	Total T500	Riesgo anual
Agrícola-Regadío	1.31	1.86	1.93	Agrícola-Regadío	81,840.00	194,100.00	244,500.00	10,614.00
Agrícola-Secano	0.00	0.00	0.00	Agrícola-Secano	0.00	0.00	0.00	0.00
Total Agrícola	1.31	1.86	1.93	Total Agrícola	81,840.00	194,100.00	244,500.00	10,614.00
Asociada a Urbana	0.89	2.09	2.41	Asociada a Urbana	1,236,690.00	2,536,100.00	3,335,000.00	155,700.00
Urbana Dispersa	0.00	0.14	0.15	Urbana Dispersa	6,610.00	215,000.00	445,500.00	3,702.00
Urbana Concentrada	0.04	0.21	0.34	Urbana Concentr.	47,350.00	429,200.00	1,159,500.00	11,346.00
Total Urbana	0.94	2.44	2.91	Total Urbana	1,290,650.00	3,180,300.00	4,940,000.00	170,748.00
Industrial	0.00	0.00	0.00	Industrial	0.00	0.00	0.00	0.00
Infraestructuras	0.05	0.09	1,181.00	Infraestructuras	376,580.00	511,900.00	590,500.00	43,958.00
Terciario	0.10	0.12	0.15	Terciario	121,750.00	163,300.00	197,500.00	14,203.00
Infraest. Social	0.34	0.54	0.67	Infraest. Social	400,420.00	761,000.00	1,013,500.00	49,679.00
Totales				Totales	2,271,240.00	4,810,600.00	6,986,000.00	289,202.00

Demarcación hidrográfica:

Resumen sobre puntos de especial importancia afectados

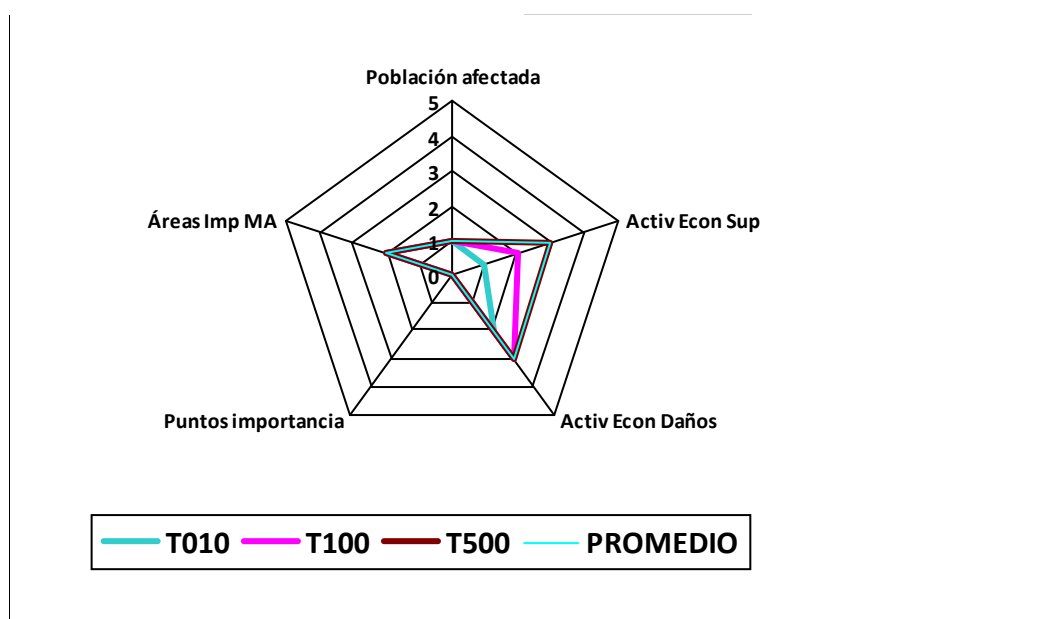
Puntos de interés (en Z.I.)	T10	T100	T500
Nº de industrias IPPC	0	0	0
Nº de EDARs	0	0	0
Nº elementos patrim. cultural	0	0	0
Nº puntos en riesgo	0	0	0

Afecciones a áreas de importancia medio ambiental

	T10	T100	T500
Nº masas de agua DMA	1	1	1
Nº captaciones aguas potables	1	1	1
Nº zonas recreativas	0	0	0
Nº zonas protegidas	2	2	2

Otras afecciones medio ambientales

Característica a valorar	Peso	Caracterización del riesgo			
		T10	T100	T500	Promedio
Población afectada	0.3	1	1	1	1.0
Activ. económicas, superficie	0.15	1	2	3	1.8
Activ. económicas, daños	0.15	2	3	3	2.6
Puntos de importancia	0.2	0	0	0	0.0
Áreas de importancia MA	0.2	2	2	2	2.0
Riesgo global	1	1.15	1.45	1.6	1.4



Observaciones

Demarcación hidrográfica: EBRO

Código Subtramo: ES091_ARPS_CIN-01

Población

	T10	T100	T500	Otras afecciones significativas a la población
Pob. total municipios en subtramo ARPSI	503	503	503	
Población estimada en zona inundable	0	0	0	

Afección a las principales actividades económicas

Superficies afectadas (ha)	T10	T100	T500	Estimación pérdidas económicas (€)	Total T10	Total T100	Total T500	Riesgo anual
Agrícola-Regadío	0.00	0.00	0.00	Agrícola-Regadío	0.00	0.00	0.00	0.00
Agrícola-Secano	0.00	0.00	0.00	Agrícola-Secano	0.00	0.00	0.00	0.00
Total Agrícola	0.00	0.00	0.00	Total Agrícola	0.00	0.00	0.00	0.00
Asociada a Urbana	0.00	0.00	0.00	Asociada a Urbana	0.00	0.00	0.00	0.00
Urbana Dispersa	0.00	0.00	0.00	Urbana Dispersa	0.00	0.00	2,500.00	5.00
Urbana Concentrada	0.00	0.00	0.00	Urbana Concentr.	0.00	0.00	0.00	0.00
Total Urbana	0.00	0.00	0.00	Total Urbana	0.00	0.00	2,500.00	5.00
Industrial	0.00	0.00	0.00	Industrial	0.00	0.00	0.00	0.00
Infraestructuras	0.08	0.18	722.00	Infraestructuras	116,030.00	216,100.00	361,000.00	14,486.00
Terciario	0.14	0.21	0.26	Terciario	136,680.00	261,500.00	350,500.00	16,984.00
Infraest. Social	0.00	0.00	0.00	Infraest. Social	0.00	0.00	0.00	0.00
Totales				Totales	252,710.00	477,600.00	714,000.00	31,475.00

Demarcación hidrográfica:

Resumen sobre puntos de especial importancia afectados

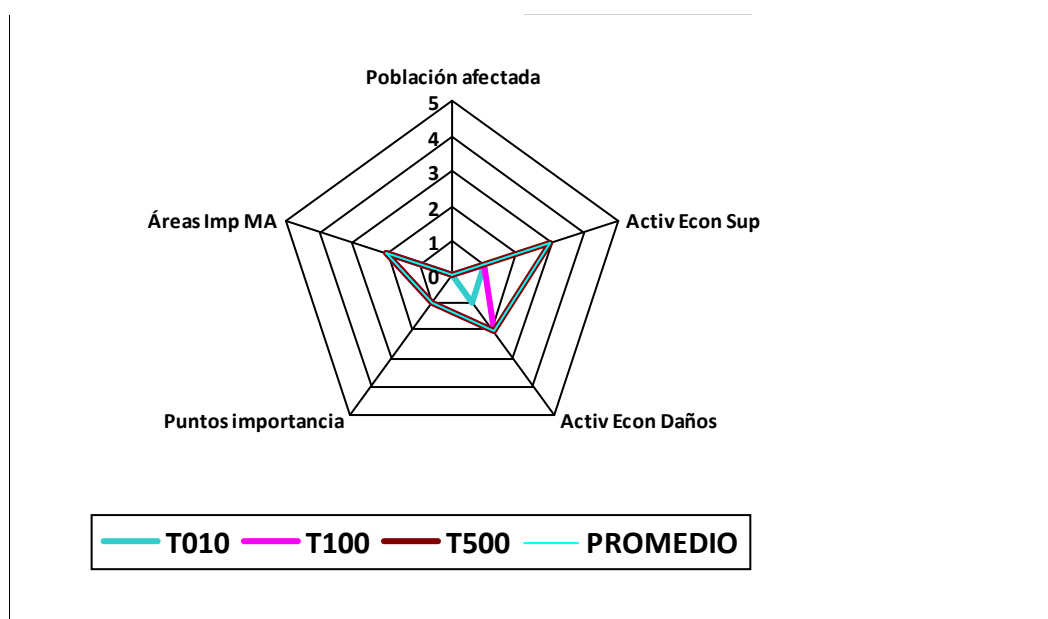
Puntos de interés (en Z.I.)	T10	T100	T500
Nº de industrias IPPC	0	0	0
Nº de EDARs	0	0	0
Nº elementos patrim. cultural	0	1	1
Nº puntos en riesgo	0	0	0

Afecciones a áreas de importancia medio ambiental

	T10	T100	T500
Nº masas de agua DMA	1	1	1
Nº captaciones aguas potables	0	0	0
Nº zonas recreativas	0	0	0
Nº zonas protegidas	5	5	5

Otras afecciones medio ambientales

Característica a valorar	Peso	Caracterización del riesgo			
		T10	T100	T500	Promedio
Población afectada	0.3	0	0	0	0.0
Activ. económicas, superficie	0.15	1	1	3	1.4
Activ. económicas, daños	0.15	1	2	2	1.6
Puntos de importancia	0.2	0	1	1	0.6
Áreas de importancia MA	0.2	2	2	2	2.0
Riesgo global	1	0.7	1.05	1.35	1.0



Observaciones

Demarcación hidrográfica

Código Subtramo

Población

	T10	T100	T500	Otras afecciones significativas a la población
Pob. total municipios en subtramo ARPSI	503	503	503	
Población estimada en zona inundable	2	3	3	

Afección a las principales actividades económicas

Superficies afectadas (ha)	T10	T100	T500	Estimación pérdidas económicas (€)	Total T10	Total T100	Total T500	Riesgo anual
Agrícola-Regadío	0.60	1.55	2.19	Agrícola-Regadío	70,500.00	198,500.00	303,000.00	9,641.00
Agrícola-Secano	0.00	0.00	0.00	Agrícola-Secano	0.00	0.00	0.00	0.00
Total Agrícola	0.60	1.55	2.19	Total Agrícola	70,500.00	198,500.00	303,000.00	9,641.00
Asociada a Urbana	0.05	0.17	0.31	Asociada a Urbana	55,600.00	178,400.00	339,500.00	8,023.00
Urbana Dispersa	0.00	0.00	0.00	Urbana Dispersa	0.00	0.00	0.00	0.00
Urbana Concentrada	0.00	0.01	0.03	Urbana Concentr.	0.00	21,300.00	104,500.00	422.00
Total Urbana	0.05	0.18	0.34	Total Urbana	55,600.00	199,700.00	444,000.00	8,445.00
Industrial	0.00	0.01	0.05	Industrial	0.00	28,900.00	262,000.00	813.00
Infraestructuras	0.09	0.13	604.00	Infraestructuras	142,830.00	227,300.00	302,000.00	17,160.00
Terciario	0.00	0.03	0.19	Terciario	450.00	26,200.00	316,500.00	940.00
Infraest. Social	0.00	0.02	0.03	Infraest. Social	2,660.00	18,000.00	40,500.00	527.00
Totales				Totales	272,040.00	698,600.00	1,668,000.00	37,526.00

Demarcación hidrográfica:

Resumen sobre puntos de especial importancia afectados

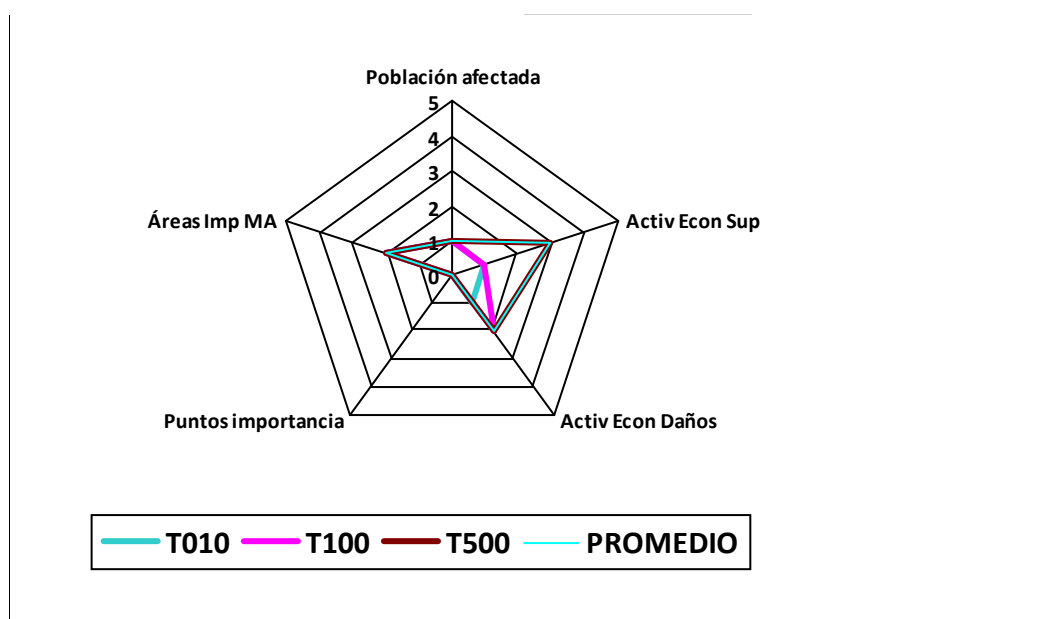
Puntos de interés (en Z.I.)	T10	T100	T500
Nº de industrias IPPC	0	0	0
Nº de EDARs	0	0	0
Nº elementos patrim. cultural	0	0	0
Nº puntos en riesgo	0	0	0

Afecciones a áreas de importancia medio ambiental

	T10	T100	T500
Nº masas de agua DMA	2	2	2
Nº captaciones aguas potables	0	0	0
Nº zonas recreativas	0	0	0
Nº zonas protegidas	2	2	2

Otras afecciones medio ambientales

Característica a valorar	Peso	Caracterización del riesgo			
		T10	T100	T500	Promedio
Población afectada	0.3	1	1	1	1.0
Activ. económicas, superficie	0.15	1	1	3	1.4
Activ. económicas, daños	0.15	1	2	2	1.6
Puntos de importancia	0.2	0	0	0	0.0
Áreas de importancia MA	0.2	2	2	2	2.0
Riesgo global	1	1	1.15	1.45	1.2



Observaciones

Demarcación hidrográfica

Código Subtramo

Población

	T10	T100	T500	Otras afecciones significativas a la población
Pob. total municipios en subtramo ARPSI	2552	2552	2552	
Población estimada en zona inundable	1	1	5	

Afección a las principales actividades económicas

Superficies afectadas (ha)	T10	T100	T500	Estimación pérdidas económicas (€)	Total T10	Total T100	Total T500	Riesgo anual
Agrícola-Regadío	0.14	0.70	15.03	Agrícola-Regadío	9,210.00	69,900.00	1,792,500.00	5,205.00
Agrícola-Secano	0.00	0.00	0.00	Agrícola-Secano	0.00	0.00	0.00	0.00
Total Agrícola	0.14	0.70	15.03	Total Agrícola	9,210.00	69,900.00	1,792,500.00	5,205.00
Asociada a Urbana	0.81	1.22	1.93	Asociada a Urbana	936,860.00	1,642,500.00	2,706,000.00	115,523.00
Urbana Dispersa	0.00	0.00	0.02	Urbana Dispersa	0.00	0.00	53,000.00	106.00
Urbana Concentrada	0.00	0.00	0.10	Urbana Concentr.	0.00	5,500.00	269,000.00	593.00
Total Urbana	0.81	1.23	2.05	Total Urbana	936,860.00	1,648,000.00	3,028,000.00	116,222.00
Industrial	0.00	0.00	0.00	Industrial	0.00	0.00	0.00	0.00
Infraestructuras	0.15	0.16	775.00	Infraestructuras	336,530.00	356,900.00	387,500.00	37,997.00
Terciario	0.00	0.00	0.08	Terciario	0.00	1,800.00	55,000.00	128.00
Infraest. Social	0.13	0.16	2.56	Infraest. Social	183,310.00	202,500.00	3,481,500.00	27,319.00
Totales				Totales	1,465,910.00	2,279,100.00	8,744,500.00	186,871.00

Demarcación hidrográfica:

Resumen sobre puntos de especial importancia afectados

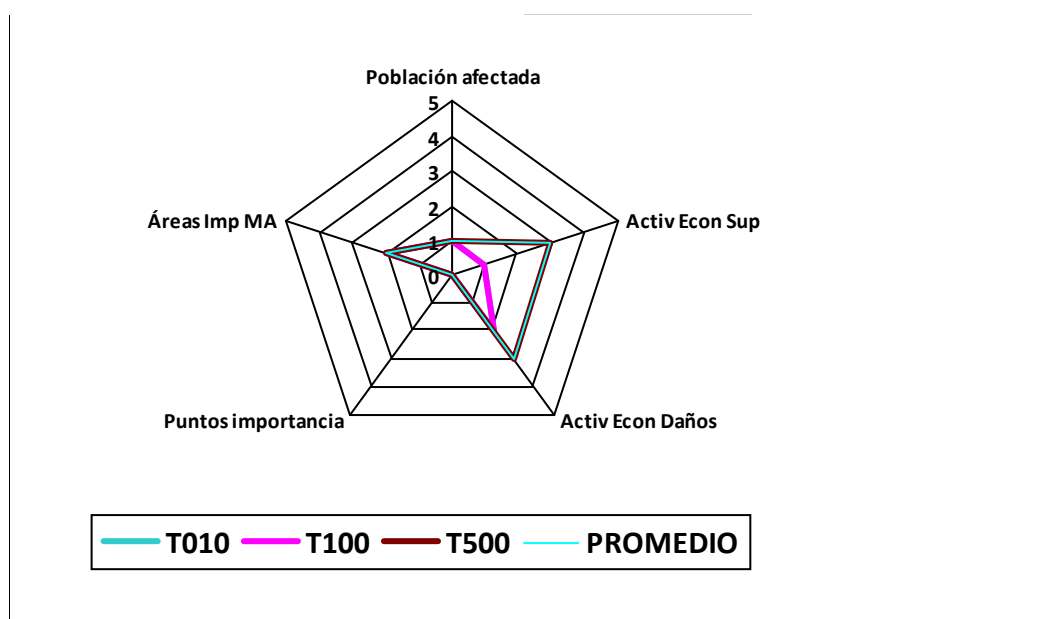
Puntos de interés (en Z.I.)	T10	T100	T500
Nº de industrias IPPC	0	0	0
Nº de EDARs	0	0	0
Nº elementos patrim. cultural	0	0	0
Nº puntos en riesgo	0	0	0

Afecciones a áreas de importancia medio ambiental

	T10	T100	T500
Nº masas de agua DMA	3	3	3
Nº captaciones aguas potables	4	4	4
Nº zonas recreativas	0	0	0
Nº zonas protegidas	0	0	0

Otras afecciones medio ambientales

Característica a valorar	Peso	Caracterización del riesgo			
		T10	T100	T500	Promedio
Población afectada	0.3	1	1	1	1.0
Activ. económicas, superficie	0.15	1	1	3	1.4
Activ. económicas, daños	0.15	2	2	3	2.2
Puntos de importancia	0.2	0	0	0	0.0
Áreas de importancia MA	0.2	2	2	2	2.0
Riesgo global	1	1.15	1.15	1.6	1.3



Observaciones

Demarcación hidrográfica

Código Subtramo

Población

	T10	T100	T500	Otras afecciones significativas a la población
Pob. total municipios en subtramo ARPSI	17263	17263	17263	
Población estimada en zona inundable	100	192	260	

Afección a las principales actividades económicas

Superficies afectadas (ha)	T10	T100	T500	Estimación pérdidas económicas (€)	Total T10	Total T100	Total T500	Riesgo anual
Agrícola-Regadío	28.62	73.65	87.75	Agrícola-Regadío	5,789,290.00	16,947,100.00	21,718,000.00	791,836.00
Agrícola-Secano	0.00	0.00	0.00	Agrícola-Secano	0.00	0.00	0.00	0.00
Total Agrícola	28.62	73.65	87.75	Total Agrícola	5,789,290.00	16,947,100.00	21,718,000.00	791,836.00
Asociada a Urbana	4.03	9.08	13.10	Asociada a Urbana	4,224,640.00	10,339,200.00	16,840,000.00	559,536.00
Urbana Dispersa	0.00	0.28	0.37	Urbana Dispersa	2,490.00	926,200.00	1,474,000.00	12,459.00
Urbana Concentrada	0.07	0.74	2.20	Urbana Concentr.	196,510.00	1,703,600.00	6,960,000.00	50,607.00
Total Urbana	4.11	10.10	15.67	Total Urbana	4,423,640.00	12,969,000.00	25,274,000.00	622,602.00
Industrial	0.00	0.20	0.32	Industrial	0.00	921,400.00	1,471,500.00	12,157.00
Infraestructuras	0.40	1.40	14,453.00	Infraestructuras	1,526,160.00	5,157,700.00	7,226,500.00	218,646.00
Terciario	0.00	0.00	0.00	Terciario	0.00	0.00	0.00	0.00
Infraest. Social	0.00	0.00	0.00	Infraest. Social	0.00	0.00	0.00	0.00
Totales				Totales	11,739,090.00	35,995,200.00	55,690,000.00	1,645,241.00

Demarcación hidrográfica:

Resumen sobre puntos de especial importancia afectados

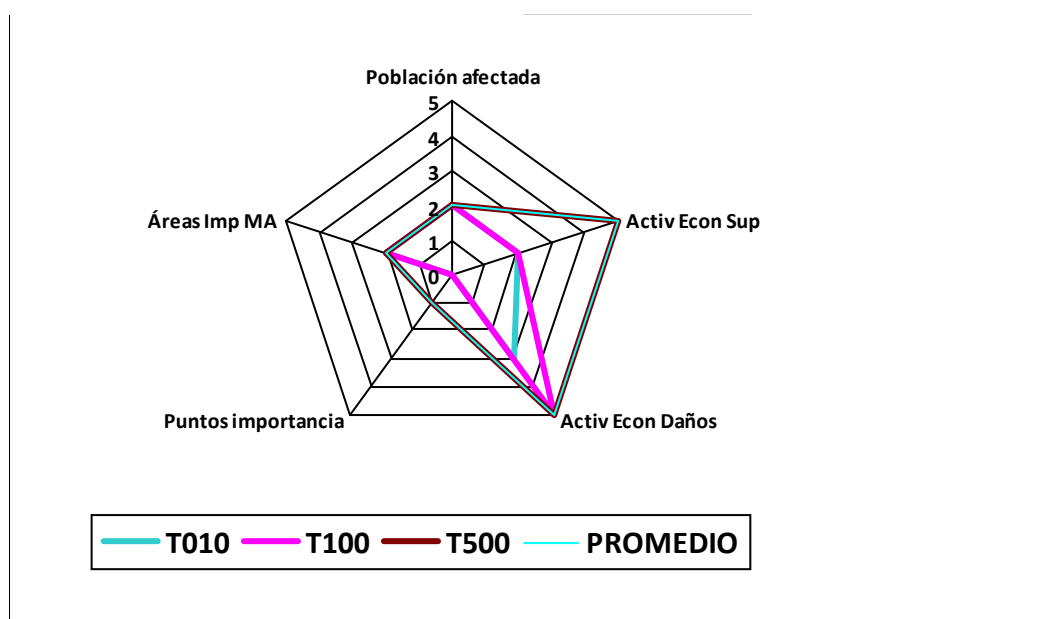
Puntos de interés (en Z.I.)	T10	T100	T500
Nº de industrias IPPC	0	0	1
Nº de EDARs	0	0	0
Nº elementos patrim. cultural	0	0	0
Nº puntos en riesgo	0	0	0

Afecciones a áreas de importancia medio ambiental

	T10	T100	T500
Nº masas de agua DMA	3	3	3
Nº captaciones aguas potables	1	1	1
Nº zonas recreativas	0	0	0
Nº zonas protegidas	1	1	1

Otras afecciones medio ambientales

Característica a valorar	Peso	Caracterización del riesgo			
		T10	T100	T500	Promedio
Población afectada	0.3	2	2	2	2.0
Activ. económicas, superficie	0.15	2	2	5	2.7
Activ. económicas, daños	0.15	3	5	5	4.1
Puntos de importancia	0.2	0	0	1	0.2
Áreas de importancia MA	0.2	2	2	2	2.0
Riesgo global	1	1.75	2.05	2.7	2.1



Observaciones

Demarcación hidrográfica

Código Subtramo

Población

	T10	T100	T500	Otras afecciones significativas a la población
Pob. total municipios en subtramo ARPSI	18753	18753	18753	
Población estimada en zona inundable	105	1320	1489	

Afección a las principales actividades económicas

Superficies afectadas (ha)	T10	T100	T500	Estimación pérdidas económicas (€)	Total T10	Total T100	Total T500	Riesgo anual
Agrícola-Regadío	122.14	796.69	1,162.71	Agrícola-Regadío	16,688,060.00	128,389,300.00	219,664,500.00	3,392,028.00
Agrícola-Secano	0.00	0.00	0.00	Agrícola-Secano	0.00	0.00	0.00	0.00
Total Agrícola	122.14	796.69	1,162.71	Total Agrícola	16,688,060.00	128,389,300.00	219,664,500.00	3,392,028.00
Asociada a Urbana	1.38	46.83	55.77	Asociada a Urbana	1,062,470.00	64,098,600.00	89,116,000.00	925,465.00
Urbana Dispersa	0.27	3.71	7.03	Urbana Dispersa	725,220.00	11,473,600.00	29,553,000.00	246,364.00
Urbana Concentrada	0.00	15.09	18.39	Urbana Concentr.	10,410.00	56,593,800.00	79,540,000.00	726,059.00
Total Urbana	1.65	65.63	81.19	Total Urbana	1,798,100.00	132,166,000.00	198,209,000.00	1,897,888.00
Industrial	0.17	10.30	12.10	Industrial	294,960.00	44,886,900.00	66,076,000.00	610,517.00
Infraestructuras	3.05	5.24	54,802.00	Infraestructuras	12,008,620.00	18,984,200.00	27,401,000.00	1,445,506.00
Terciario	0.00	0.00	0.00	Terciario	0.00	0.00	0.00	0.00
Infraest. Social	0.00	1.64	1.64	Infraest. Social	0.00	2,988,800.00	3,338,000.00	36,564.00
Totales				Totales	30,789,740.00	327,415,200.00	514,688,500.00	7,382,503.00

Demarcación hidrográfica:

Resumen sobre puntos de especial importancia afectados

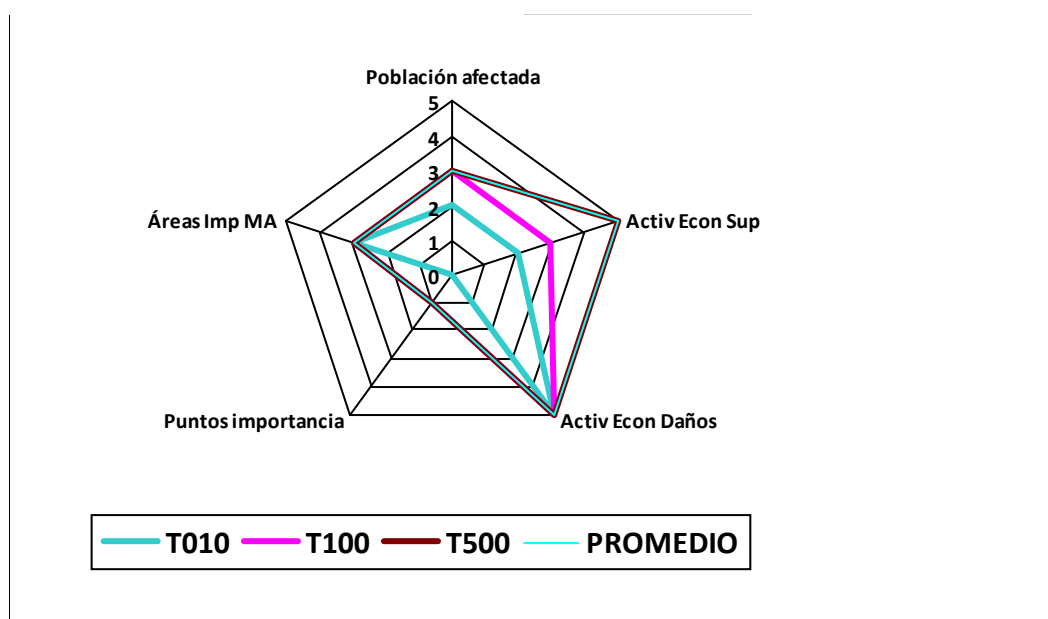
Puntos de interés (en Z.I.)	T10	T100	T500
Nº de industrias IPPC	0	0	0
Nº de EDARs	0	0	0
Nº elementos patrim. cultural	0	1	1
Nº puntos en riesgo	0	0	0

Afecciones a áreas de importancia medio ambiental

	T10	T100	T500
Nº masas de agua DMA	3	3	3
Nº captaciones aguas potables	1	1	1
Nº zonas recreativas	0	0	0
Nº zonas protegidas	3	3	3

Otras afecciones medio ambientales

Característica a valorar	Peso	Caracterización del riesgo			
		T10	T100	T500	Promedio
Población afectada	0.3	2	3	3	2.6
Activ. económicas, superficie	0.15	2	3	5	3.0
Activ. económicas, daños	0.15	5	5	5	5.0
Puntos de importancia	0.2	0	1	1	0.6
Áreas de importancia MA	0.2	3	3	3	3.0
Riesgo global	1	2.25	2.9	3.2	2.7



Observaciones

Demarcación hidrográfica

Código Subtramo

Población

	T10	T100	T500	Otras afecciones significativas a la población
Pob. total municipios en subtramo ARPSI	623	623	623	
Población estimada en zona inundable	5	7	9	

Afección a las principales actividades económicas

Superficies afectadas (ha)	T10	T100	T500	Estimación pérdidas económicas (€)	Total T10	Total T100	Total T500	Riesgo anual
Agrícola-Regadío	9.05	14.81	25.12	Agrícola-Regadío	1,139,930.00	1,788,300.00	3,283,500.00	138,443.00
Agrícola-Secano	0.00	0.00	0.00	Agrícola-Secano	0.00	0.00	0.00	0.00
Total Agrícola	9.05	14.81	25.12	Total Agrícola	1,139,930.00	1,788,300.00	3,283,500.00	138,443.00
Asociada a Urbana	0.00	0.23	0.71	Asociada a Urbana	1,950.00	153,900.00	735,500.00	3,205.00
Urbana Dispersa	0.00	0.02	0.09	Urbana Dispersa	0.00	20,800.00	141,000.00	490.00
Urbana Concentrada	0.00	0.03	0.05	Urbana Concentr.	0.00	44,800.00	121,000.00	690.00
Total Urbana	0.00	0.28	0.85	Total Urbana	1,950.00	219,500.00	997,500.00	4,385.00
Industrial	0.00	0.00	0.00	Industrial	0.00	0.00	0.00	0.00
Infraestructuras	0.01	0.01	2,962.00	Infraestructuras	94,270.00	581,000.00	1,481,000.00	18,199.00
Terciario	0.00	0.00	0.00	Terciario	0.00	0.00	0.00	0.00
Infraest. Social	0.02	0.28	0.34	Infraest. Social	19,000.00	311,700.00	430,500.00	5,878.00
Totales				Totales	1,255,150.00	2,900,500.00	6,192,500.00	166,905.00

Demarcación hidrográfica:

Resumen sobre puntos de especial importancia afectados

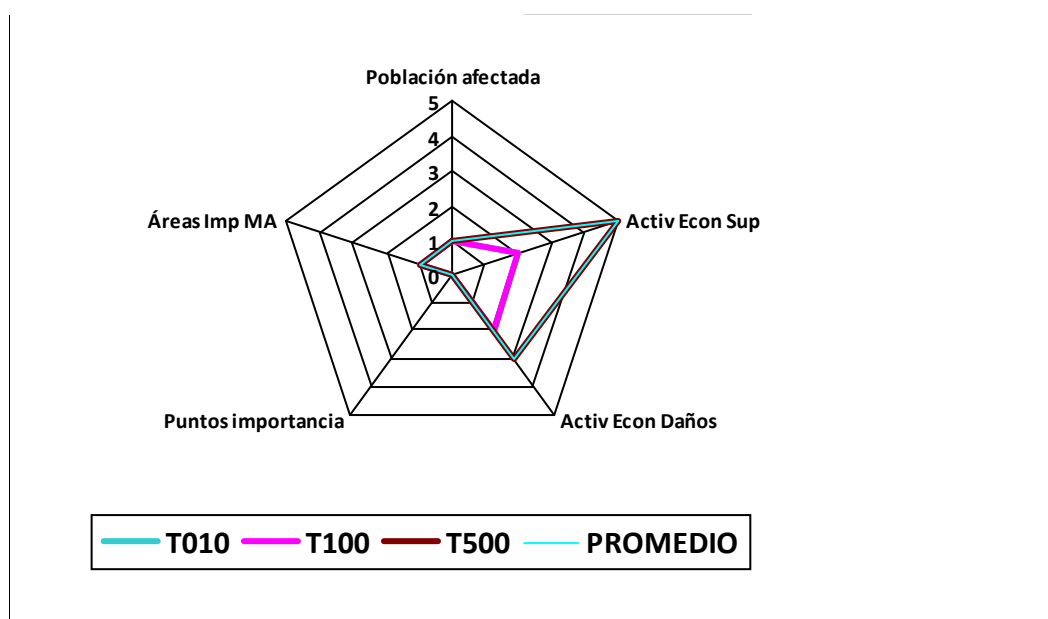
Puntos de interés (en Z.I.)	T10	T100	T500
Nº de industrias IPPC	0	0	0
Nº de EDARs	0	0	0
Nº elementos patrim. cultural	0	0	0
Nº puntos en riesgo	0	0	0

Afecciones a áreas de importancia medio ambiental

	T10	T100	T500
Nº masas de agua DMA	1	1	1
Nº captaciones aguas potables	0	0	0
Nº zonas recreativas	0	0	0
Nº zonas protegidas	2	2	2

Otras afecciones medio ambientales

Característica a valorar	Peso	Caracterización del riesgo			
		T10	T100	T500	Promedio
Población afectada	0.3	1	1	1	1.0
Activ. económicas, superficie	0.15	2	2	5	2.7
Activ. económicas, daños	0.15	2	2	3	2.2
Puntos de importancia	0.2	0	0	0	0.0
Áreas de importancia MA	0.2	1	1	1	1.0
Riesgo global	1	1.1	1.1	1.7	1.2



Observaciones

Demarcación hidrográfica: EBRO

Código Subtramo: ES091_ARPS_CIN-07

Población

	T10	T100	T500	Otras afecciones significativas a la población
Pob. total municipios en subtramo ARPSI	577	577	577	
Población estimada en zona inundable	0	2	3	

Afección a las principales actividades económicas

Superficies afectadas (ha)	T10	T100	T500	Estimación pérdidas económicas (€)	Total T10	Total T100	Total T500	Riesgo anual
Agrícola-Regadío	0.34	4.20	6.23	Agrícola-Regadío	30,590.00	327,500.00	629,500.00	7,593.00
Agrícola-Secano	0.00	0.00	0.00	Agrícola-Secano	0.00	0.00	0.00	0.00
Total Agrícola	0.34	4.20	6.23	Total Agrícola	30,590.00	327,500.00	629,500.00	7,593.00
Asociada a Urbana	0.00	0.00	0.00	Asociada a Urbana	0.00	0.00	0.00	0.00
Urbana Dispersa	0.00	0.00	0.00	Urbana Dispersa	0.00	13,100.00	20,500.00	172.00
Urbana Concentrada	0.00	0.00	0.00	Urbana Concentr.	0.00	0.00	0.00	0.00
Total Urbana	0.00	0.00	0.00	Total Urbana	0.00	13,100.00	20,500.00	172.00
Industrial	0.00	0.00	0.00	Industrial	0.00	0.00	0.00	0.00
Infraestructuras	0.04	0.13	7,255.00	Infraestructuras	275,300.00	996,500.00	3,627,500.00	44,750.00
Terciario	0.00	0.05	0.06	Terciario	0.00	47,700.00	95,500.00	668.00
Infraest. Social	0.00	0.00	0.00	Infraest. Social	0.00	0.00	0.00	0.00
Totales				Totales	305,890.00	1,384,800.00	4,373,000.00	53,183.00

Demarcación hidrográfica:

Resumen sobre puntos de especial importancia afectados

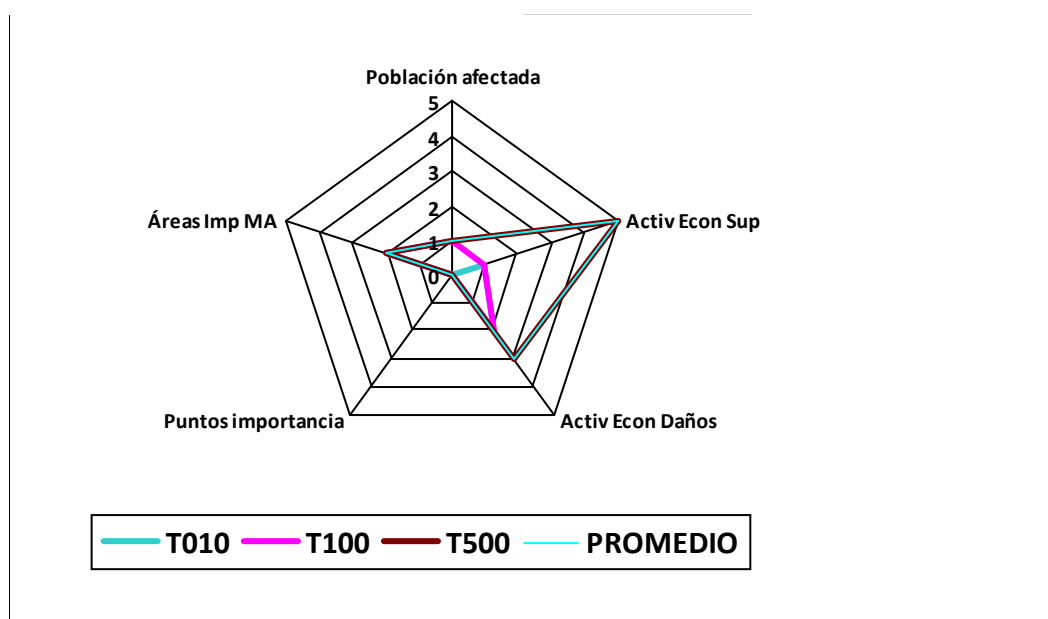
Puntos de interés (en Z.I.)	T10	T100	T500
Nº de industrias IPPC	0	0	0
Nº de EDARs	0	0	0
Nº elementos patrim. cultural	0	0	0
Nº puntos en riesgo	0	0	0

Afecciones a áreas de importancia medio ambiental

	T10	T100	T500
Nº masas de agua DMA	1	1	1
Nº captaciones aguas potables	1	1	1
Nº zonas recreativas	0	0	0
Nº zonas protegidas	2	2	2

Otras afecciones medio ambientales

Característica a valorar	Peso	Caracterización del riesgo			
		T10	T100	T500	Promedio
Población afectada	0.3	0	1	1	0.6
Activ. económicas, superficie	0.15	1	1	5	1.9
Activ. económicas, daños	0.15	2	2	3	2.2
Puntos de importancia	0.2	0	0	0	0.0
Áreas de importancia MA	0.2	2	2	2	2.0
Riesgo global	1	0.85	1.15	1.9	1.2



Observaciones

Demarcación hidrográfica

Código Subtramo

Población

	T10	T100	T500	Otras afecciones significativas a la población
Pob. total municipios en subtramo ARPSI	263	263	263	
Población estimada en zona inundable	0	0	0	

Afección a las principales actividades económicas

Superficies afectadas (ha)	T10	T100	T500	Estimación pérdidas económicas (€)	Total T10	Total T100	Total T500	Riesgo anual
Agrícola-Regadío	1.33	1.80	2.07	Agrícola-Regadío	68,140.00	109,400.00	138,500.00	8,185.00
Agrícola-Secano	0.00	0.00	0.00	Agrícola-Secano	0.00	0.00	0.00	0.00
Total Agrícola	1.33	1.80	2.07	Total Agrícola	68,140.00	109,400.00	138,500.00	8,185.00
Asociada a Urbana	0.00	0.00	0.00	Asociada a Urbana	0.00	0.00	0.00	0.00
Urbana Dispersa	0.00	0.00	0.00	Urbana Dispersa	0.00	0.00	0.00	0.00
Urbana Concentrada	0.00	0.00	0.00	Urbana Concentr.	0.00	0.00	0.00	0.00
Total Urbana	0.00	0.00	0.00	Total Urbana	0.00	0.00	0.00	0.00
Industrial	0.00	0.00	0.00	Industrial	0.00	0.00	0.00	0.00
Infraestructuras	0.01	0.01	13.00	Infraestructuras	2,990.00	5,300.00	6,500.00	365.00
Terciario	0.00	0.00	0.00	Terciario	0.00	0.00	0.00	0.00
Infraest. Social	0.00	0.00	0.00	Infraest. Social	0.00	0.00	0.00	0.00
Totales				Totales	71,130.00	114,700.00	145,000.00	8,550.00

Demarcación hidrográfica:

Resumen sobre puntos de especial importancia afectados

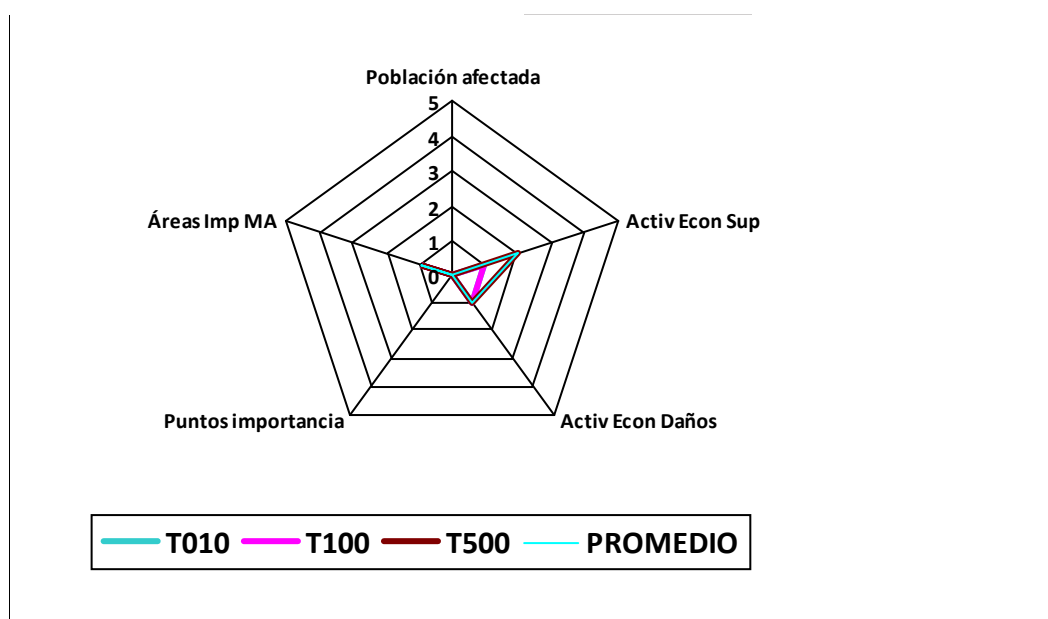
Puntos de interés (en Z.I.)	T10	T100	T500
Nº de industrias IPPC	0	0	0
Nº de EDARs	0	0	0
Nº elementos patrim. cultural	0	0	0
Nº puntos en riesgo	0	0	0

Afecciones a áreas de importancia medio ambiental

	T10	T100	T500
Nº masas de agua DMA	0	0	0
Nº captaciones aguas potables	1	1	1
Nº zonas recreativas	0	0	0
Nº zonas protegidas	1	1	1

Otras afecciones medio ambientales

Característica a valorar	Peso	Caracterización del riesgo			
		T10	T100	T500	Promedio
Población afectada	0.3	0	0	0	0.0
Activ. económicas, superficie	0.15	1	1	2	1.2
Activ. económicas, daños	0.15	1	1	1	1.0
Puntos de importancia	0.2	0	0	0	0.0
Áreas de importancia MA	0.2	1	1	1	1.0
Riesgo global	1	0.5	0.5	0.65	0.5



Observaciones

Demarcación hidrográfica

Código Subtramo

Población

	T10	T100	T500	Otras afecciones significativas a la población
Pob. total municipios en subtramo ARPSI	310	310	310	
Población estimada en zona inundable	1	1	1	

Afección a las principales actividades económicas

Superficies afectadas (ha)	T10	T100	T500	Estimación pérdidas económicas (€)	Total T10	Total T100	Total T500	Riesgo anual
Agrícola-Regadío	0.76	1.09	1.86	Agrícola-Regadío	88,540.00	867,100.00	1,507,000.00	20,539.00
Agrícola-Secano	0.00	0.00	0.00	Agrícola-Secano	0.00	0.00	0.00	0.00
Total Agrícola	0.76	1.09	1.86	Total Agrícola	88,540.00	867,100.00	1,507,000.00	20,539.00
Asociada a Urbana	0.00	0.00	0.00	Asociada a Urbana	390.00	800.00	1,000.00	49.00
Urbana Dispersa	0.00	0.00	0.00	Urbana Dispersa	0.00	0.00	0.00	0.00
Urbana Concentrada	0.00	0.00	0.00	Urbana Concentr.	0.00	0.00	0.00	0.00
Total Urbana	0.00	0.00	0.00	Total Urbana	390.00	800.00	1,000.00	49.00
Industrial	0.00	0.00	0.00	Industrial	0.00	0.00	0.00	0.00
Infraestructuras	0.04	0.04	209.00	Infraestructuras	62,340.00	81,000.00	104,500.00	7,253.00
Terciario	0.00	0.00	0.00	Terciario	0.00	0.00	0.00	0.00
Infraest. Social	0.00	0.00	0.00	Infraest. Social	0.00	0.00	0.00	0.00
Totales				Totales	151,270.00	948,900.00	1,612,500.00	27,841.00

Demarcación hidrográfica:

Resumen sobre puntos de especial importancia afectados

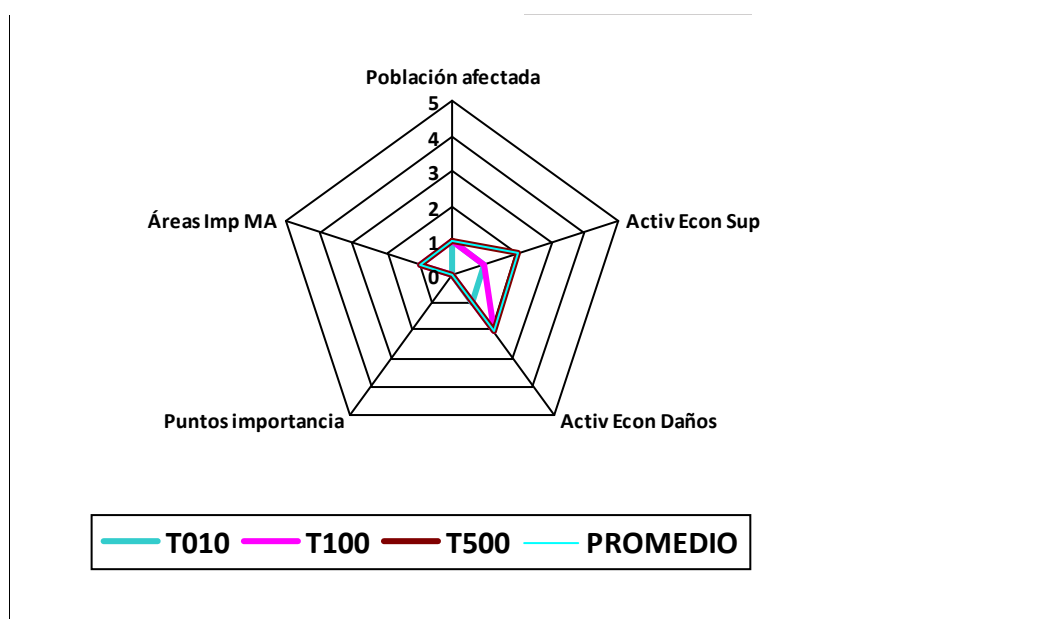
Puntos de interés (en Z.I.)	T10	T100	T500
Nº de industrias IPPC	0	0	0
Nº de EDARs	0	0	0
Nº elementos patrim. cultural	0	0	0
Nº puntos en riesgo	0	0	0

Afecciones a áreas de importancia medio ambiental

	T10	T100	T500
Nº masas de agua DMA	1	1	1
Nº captaciones aguas potables	0	1	1
Nº zonas recreativas	0	0	0
Nº zonas protegidas	0	0	0

Otras afecciones medio ambientales

Característica a valorar	Peso	Caracterización del riesgo			
		T10	T100	T500	Promedio
Población afectada	0.3	1	1	1	1.0
Activ. económicas, superficie	0.15	1	1	2	1.2
Activ. económicas, daños	0.15	1	2	2	1.6
Puntos de importancia	0.2	0	0	0	0.0
Áreas de importancia MA	0.2	0	1	1	0.6
Riesgo global	1	0.6	0.95	1.1	0.8



Observaciones

Demarcación hidrográfica: EBRO

Código Subtramo: ES091_ARPS_CIN-10

Población

	T10	T100	T500	Otras afecciones significativas a la población
Pob. total municipios en subtramo ARPSI	320	320	320	
Población estimada en zona inundable	2	3	4	

Afección a las principales actividades económicas

Superficies afectadas (ha)	T10	T100	T500	Estimación pérdidas económicas (€)	Total T10	Total T100	Total T500	Riesgo anual
Agrícola-Regadío	0.00	0.00	0.00	Agrícola-Regadío	0.00	0.00	0.00	0.00
Agrícola-Secano	0.00	0.00	0.00	Agrícola-Secano	0.00	0.00	0.00	0.00
Total Agrícola	0.00	0.00	0.00	Total Agrícola	0.00	0.00	0.00	0.00
Asociada a Urbana	0.00	0.00	0.00	Asociada a Urbana	0.00	0.00	0.00	0.00
Urbana Dispersa	0.00	0.04	0.05	Urbana Dispersa	0.00	117,900.00	152,000.00	1,483.00
Urbana Concentrada	0.00	0.00	0.00	Urbana Concentr.	0.00	0.00	0.00	0.00
Total Urbana	0.00	0.04	0.05	Total Urbana	0.00	117,900.00	152,000.00	1,483.00
Industrial	0.00	0.00	0.00	Industrial	0.00	0.00	0.00	0.00
Infraestructuras	0.00	0.00	0.00	Infraestructuras	0.00	0.00	0.00	0.00
Terciario	2.02	3.90	4.82	Terciario	2,071,220.00	4,987,300.00	6,827,000.00	270,649.00
Infraest. Social	0.00	0.00	0.00	Infraest. Social	0.00	0.00	0.00	0.00
Totales				Totales	2,071,220.00	5,105,200.00	6,979,000.00	272,132.00

Demarcación hidrográfica:

Resumen sobre puntos de especial importancia afectados

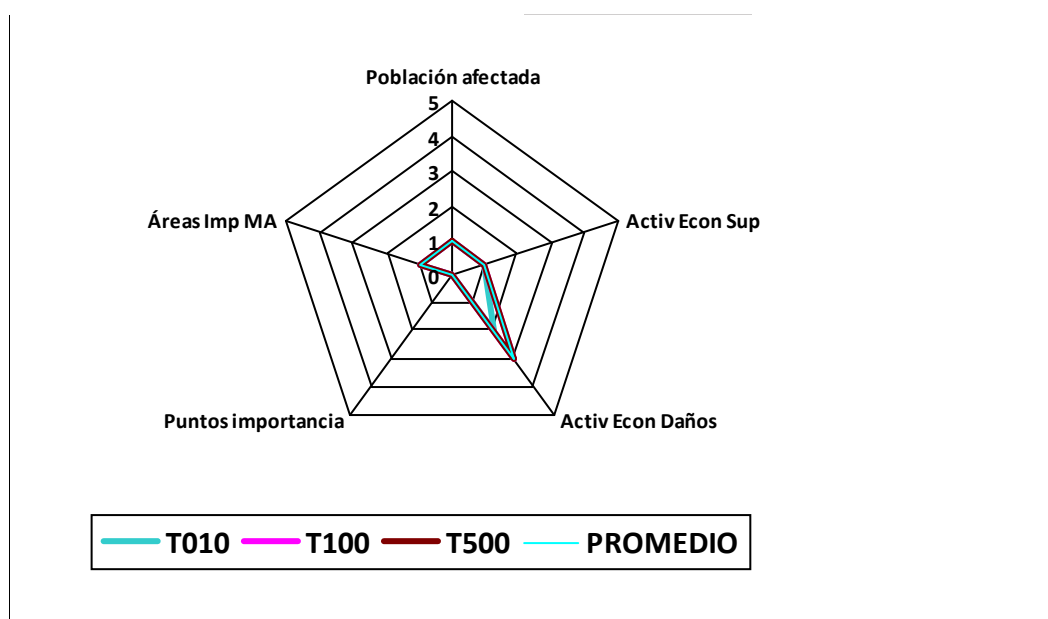
Puntos de interés (en Z.I.)	T10	T100	T500
Nº de industrias IPPC	0	0	0
Nº de EDARs	0	0	0
Nº elementos patrim. cultural	0	0	0
Nº puntos en riesgo	0	0	0

Afecciones a áreas de importancia medio ambiental

	T10	T100	T500
Nº masas de agua DMA	1	1	1
Nº captaciones aguas potables	0	0	0
Nº zonas recreativas	0	0	0
Nº zonas protegidas	2	2	2

Otras afecciones medio ambientales

Característica a valorar	Peso	Caracterización del riesgo			
		T10	T100	T500	Promedio
Población afectada	0.3	1	1	1	1.0
Activ. económicas, superficie	0.15	1	1	1	1.0
Activ. económicas, daños	0.15	2	3	3	2.6
Puntos de importancia	0.2	0	0	0	0.0
Áreas de importancia MA	0.2	1	1	1	1.0
Riesgo global	1	0.95	1.1	1.1	1.0



Observaciones

Demarcación hidrográfica

Código Subtramo

Población

	T10	T100	T500	Otras afecciones significativas a la población
Pob. total municipios en subtramo ARPSI	888	888	888	
Población estimada en zona inundable	0	0	0	

Afección a las principales actividades económicas

Superficies afectadas (ha)	T10	T100	T500	Estimación pérdidas económicas (€)	Total T10	Total T100	Total T500	Riesgo anual
Agrícola-Regadío	0.05	1.98	2.60	Agrícola-Regadío	6,400.00	188,700.00	345,000.00	3,217.00
Agrícola-Secano	0.00	0.00	0.00	Agrícola-Secano	0.00	0.00	0.00	0.00
Total Agrícola	0.05	1.98	2.60	Total Agrícola	6,400.00	188,700.00	345,000.00	3,217.00
Asociada a Urbana	0.30	0.40	1.35	Asociada a Urbana	470,120.00	639,300.00	2,070,000.00	57,545.00
Urbana Dispersa	0.00	0.00	0.06	Urbana Dispersa	0.00	9,300.00	265,000.00	623.00
Urbana Concentrada	0.00	0.01	0.11	Urbana Concentr.	0.00	10,100.00	510,500.00	1,122.00
Total Urbana	0.30	0.41	1.53	Total Urbana	470,120.00	658,700.00	2,845,500.00	59,290.00
Industrial	0.00	0.00	0.00	Industrial	0.00	0.00	0.00	0.00
Infraestructuras	0.02	0.03	1,183.00	Infraestructuras	21,920.00	51,800.00	591,500.00	3,893.00
Terciario	0.01	0.45	1.76	Terciario	6,000.00	612,100.00	2,940,000.00	12,601.00
Infraest. Social	0.00	0.00	0.00	Infraest. Social	0.00	0.00	0.00	0.00
Totales				Totales	504,440.00	1,511,300.00	6,722,000.00	79,001.00

Demarcación hidrográfica:

Resumen sobre puntos de especial importancia afectados

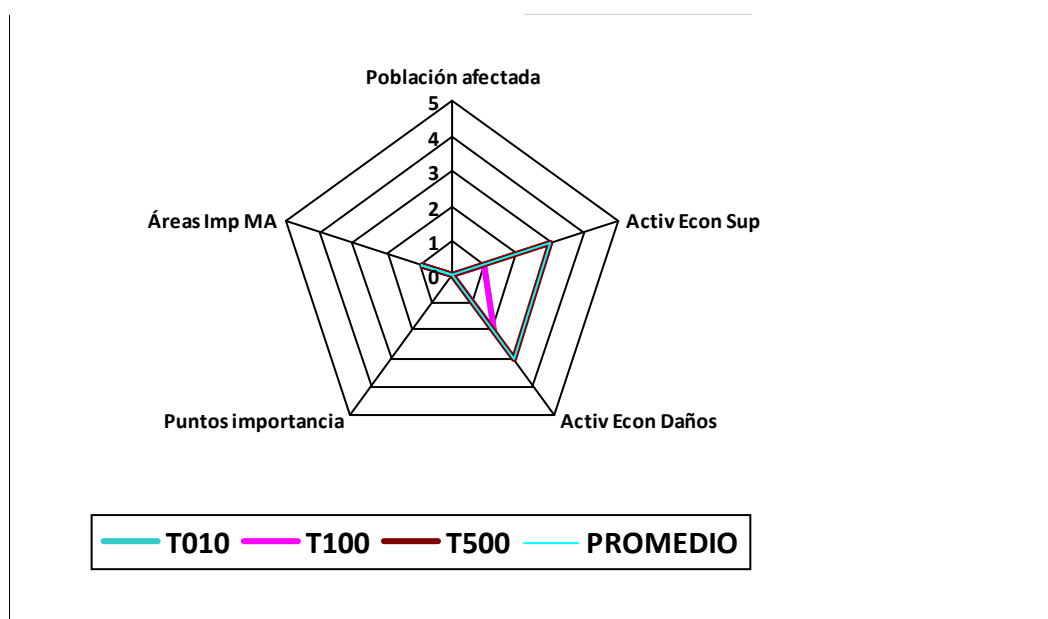
Puntos de interés (en Z.I.)	T10	T100	T500
Nº de industrias IPPC	0	0	0
Nº de EDARs	0	0	0
Nº elementos patrim. cultural	0	0	0
Nº puntos en riesgo	0	0	0

Afecciones a áreas de importancia medio ambiental

	T10	T100	T500
Nº masas de agua DMA	2	2	2
Nº captaciones aguas potables	0	0	0
Nº zonas recreativas	0	0	0
Nº zonas protegidas	1	1	1

Otras afecciones medio ambientales

Característica a valorar	Peso	Caracterización del riesgo			
		T10	T100	T500	Promedio
Población afectada	0.3	0	0	0	0.0
Activ. económicas, superficie	0.15	1	1	3	1.4
Activ. económicas, daños	0.15	2	2	3	2.2
Puntos de importancia	0.2	0	0	0	0.0
Áreas de importancia MA	0.2	1	1	1	1.0
Riesgo global	1	0.65	0.65	1.1	0.8



Observaciones

Demarcación hidrográfica

Código Subtramo

Población

	T10	T100	T500	Otras afecciones significativas a la población
Pob. total municipios en subtramo ARPSI	346	346	346	
Población estimada en zona inundable	1	1	2	

Afección a las principales actividades económicas

Superficies afectadas (ha)	T10	T100	T500	Estimación pérdidas económicas (€)	Total T10	Total T100	Total T500	Riesgo anual
Agrícola-Regadío	1.56	5.07	6.50	Agrícola-Regadío	165,860.00	674,900.00	1,017,000.00	25,369.00
Agrícola-Secano	0.00	0.00	0.00	Agrícola-Secano	0.00	0.00	0.00	0.00
Total Agrícola	1.56	5.07	6.50	Total Agrícola	165,860.00	674,900.00	1,017,000.00	25,369.00
Asociada a Urbana	0.00	0.00	0.00	Asociada a Urbana	0.00	0.00	0.00	0.00
Urbana Dispersa	0.00	0.00	0.00	Urbana Dispersa	0.00	0.00	0.00	0.00
Urbana Concentrada	0.00	0.00	0.00	Urbana Concentr.	0.00	0.00	0.00	0.00
Total Urbana	0.00	0.00	0.00	Total Urbana	0.00	0.00	0.00	0.00
Industrial	0.00	0.00	0.00	Industrial	0.00	0.00	0.00	0.00
Infraestructuras	0.00	0.00	0.00	Infraestructuras	0.00	0.00	0.00	0.00
Terciario	0.00	0.00	0.00	Terciario	0.00	0.00	0.00	0.00
Infraest. Social	0.00	0.00	0.00	Infraest. Social	0.00	0.00	0.00	0.00
Totales				Totales	165,860.00	674,900.00	1,017,000.00	25,369.00

Demarcación hidrográfica:

Resumen sobre puntos de especial importancia afectados

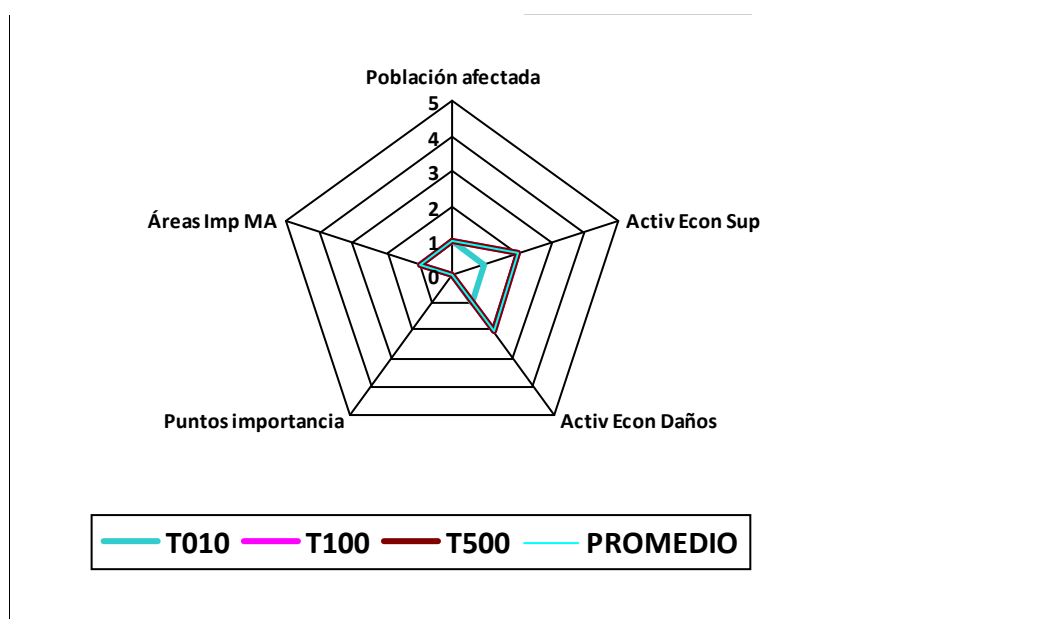
Puntos de interés (en Z.I.)	T10	T100	T500
Nº de industrias IPPC	0	0	0
Nº de EDARs	0	0	0
Nº elementos patrim. cultural	0	0	0
Nº puntos en riesgo	0	0	0

Afecciones a áreas de importancia medio ambiental

	T10	T100	T500
Nº masas de agua DMA	1	1	1
Nº captaciones aguas potables	0	0	0
Nº zonas recreativas	0	0	0
Nº zonas protegidas	1	1	1

Otras afecciones medio ambientales

Característica a valorar	Peso	Caracterización del riesgo			
		T10	T100	T500	Promedio
Población afectada	0.3	1	1	1	1.0
Activ. económicas, superficie	0.15	1	2	2	1.6
Activ. económicas, daños	0.15	1	2	2	1.6
Puntos de importancia	0.2	0	0	0	0.0
Áreas de importancia MA	0.2	1	1	1	1.0
Riesgo global	1	0.8	1.1	1.1	1.0



Observaciones

Demarcación hidrográfica

Código Subtramo

Población

	T10	T100	T500	Otras afecciones significativas a la población
Pob. total municipios en subtramo ARPSI	452	452	452	
Población estimada en zona inundable	0	0	0	

Afección a las principales actividades económicas

Superficies afectadas (ha)	T10	T100	T500	Estimación pérdidas económicas (€)	Total T10	Total T100	Total T500	Riesgo anual
Agrícola-Regadío	0.00	0.00	0.00	Agrícola-Regadío	0.00	0.00	0.00	0.00
Agrícola-Secano	0.00	0.00	0.00	Agrícola-Secano	0.00	0.00	0.00	0.00
Total Agrícola	0.00	0.00	0.00	Total Agrícola	0.00	0.00	0.00	0.00
Asociada a Urbana	0.15	0.24	0.28	Asociada a Urbana	55,340.00	142,100.00	210,000.00	7,375.00
Urbana Dispersa	0.00	0.00	0.00	Urbana Dispersa	0.00	0.00	0.00	0.00
Urbana Concentrada	0.00	0.04	0.05	Urbana Concentr.	2,440.00	49,400.00	131,500.00	1,001.00
Total Urbana	0.15	0.28	0.34	Total Urbana	57,780.00	191,500.00	341,500.00	8,376.00
Industrial	0.00	0.00	0.00	Industrial	0.00	0.00	1,000.00	2.00
Infraestructuras	0.01	0.01	22.00	Infraestructuras	4,830.00	8,600.00	11,000.00	591.00
Terciario	0.00	0.00	0.00	Terciario	0.00	0.00	0.00	0.00
Infraest. Social	0.00	0.00	0.00	Infraest. Social	0.00	0.00	0.00	0.00
Totales				Totales	62,610.00	200,100.00	353,500.00	8,969.00

Demarcación hidrográfica:

Resumen sobre puntos de especial importancia afectados

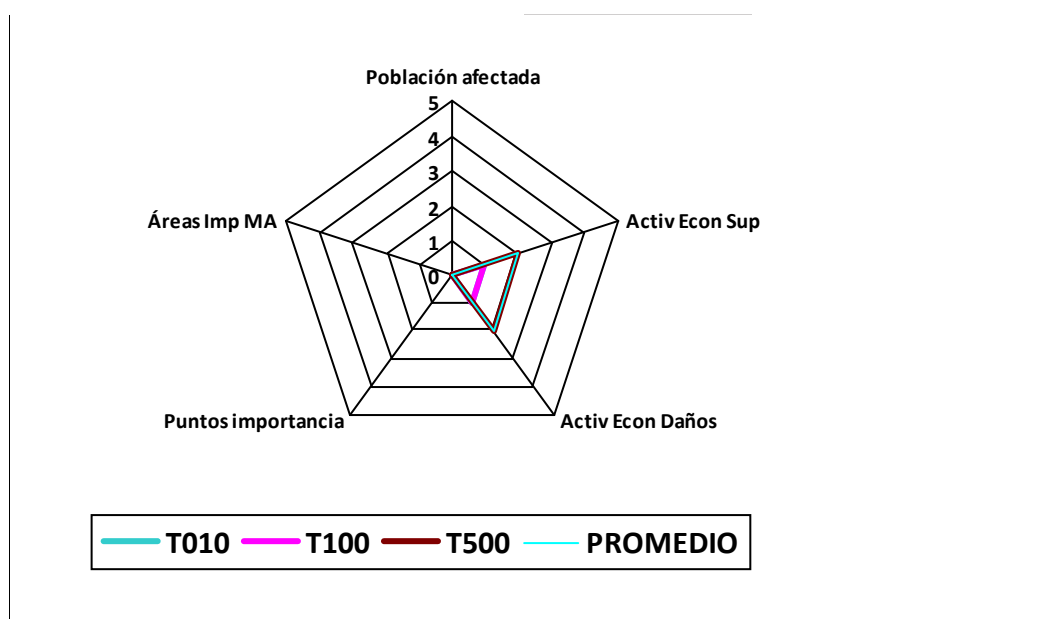
Puntos de interés (en Z.I.)	T10	T100	T500
Nº de industrias IPPC	0	0	0
Nº de EDARs	0	0	0
Nº elementos patrim. cultural	0	0	0
Nº puntos en riesgo	0	0	0

Afecciones a áreas de importancia medio ambiental

	T10	T100	T500
Nº masas de agua DMA	0	0	0
Nº captaciones aguas potables	1	1	1
Nº zonas recreativas	0	0	0
Nº zonas protegidas	0	0	0

Otras afecciones medio ambientales

Característica a valorar	Peso	Caracterización del riesgo			
		T10	T100	T500	Promedio
Población afectada	0.3	0	0	0	0.0
Activ. económicas, superficie	0.15	1	1	2	1.2
Activ. económicas, daños	0.15	1	1	2	1.2
Puntos de importancia	0.2	0	0	0	0.0
Áreas de importancia MA	0.2	0	0	0	0.0
Riesgo global	1	0.3	0.3	0.6	0.4



Observaciones

Demarcación hidrográfica: EBRO

Código Subtramo: ES091_ARPS_CIN-14

Población

	T10	T100	T500	Otras afecciones significativas a la población
Pob. total municipios en subtramo ARPSI	14655	14655	14655	
Población estimada en zona inundable	3	10	21	

Afección a las principales actividades económicas

Superficies afectadas (ha)	T10	T100	T500	Estimación pérdidas económicas (€)	Total T10	Total T100	Total T500	Riesgo anual
Agrícola-Regadío	0.17	0.27	0.31	Agrícola-Regadío	18,590.00	34,800.00	41,500.00	2,290.00
Agrícola-Secano	0.00	0.00	0.00	Agrícola-Secano	0.00	0.00	0.00	0.00
Total Agrícola	0.17	0.27	0.31	Total Agrícola	18,590.00	34,800.00	41,500.00	2,290.00
Asociada a Urbana	0.27	1.28	2.16	Asociada a Urbana	132,820.00	1,292,800.00	2,580,000.00	31,370.00
Urbana Dispersa	0.00	0.01	0.16	Urbana Dispersa	0.00	18,800.00	585,500.00	1,359.00
Urbana Concentrada	0.00	0.00	0.00	Urbana Concentr.	0.00	0.00	0.00	0.00
Total Urbana	0.27	1.29	2.32	Total Urbana	132,820.00	1,311,600.00	3,165,500.00	32,729.00
Industrial	0.00	0.13	0.51	Industrial	0.00	332,000.00	1,921,000.00	7,162.00
Infraestructuras	0.17	0.19	1,522.00	Infraestructuras	540,320.00	700,000.00	761,000.00	62,554.00
Terciario	0.00	0.00	0.00	Terciario	0.00	0.00	0.00	0.00
Infraest. Social	0.00	0.00	0.00	Infraest. Social	0.00	0.00	0.00	0.00
Totales				Totales	691,730.00	2,378,400.00	5,889,000.00	104,735.00

Demarcación hidrográfica:

Resumen sobre puntos de especial importancia afectados

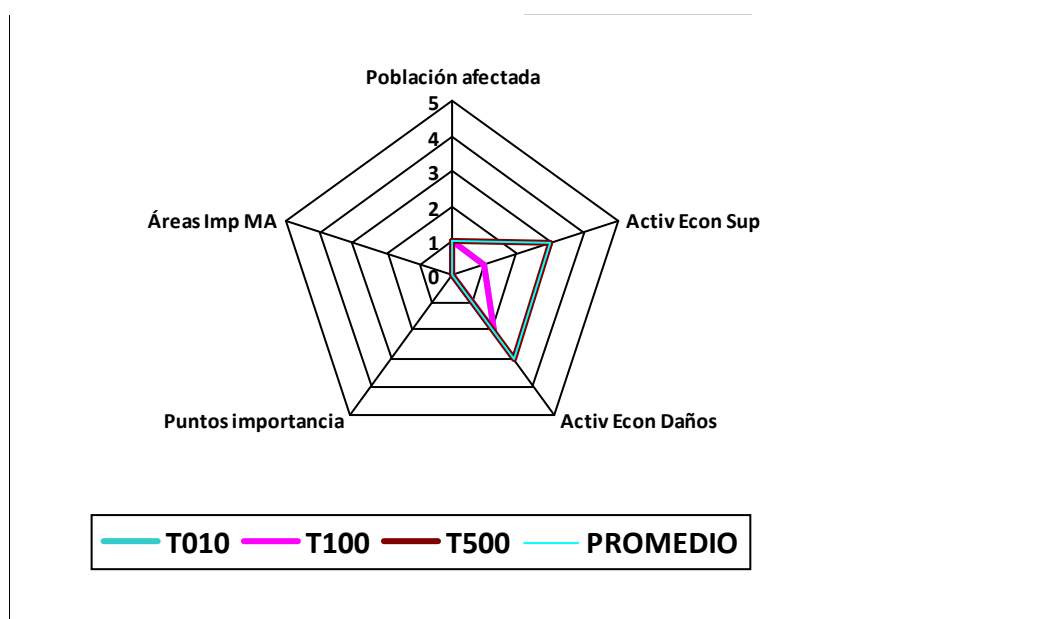
Puntos de interés (en Z.I.)	T10	T100	T500
Nº de industrias IPPC	0	0	0
Nº de EDARs	0	0	0
Nº elementos patrim. cultural	0	0	0
Nº puntos en riesgo	0	0	0

Afecciones a áreas de importancia medio ambiental

	T10	T100	T500
Nº masas de agua DMA	0	0	0
Nº captaciones aguas potables	1	1	1
Nº zonas recreativas	0	0	0
Nº zonas protegidas	0	0	0

Otras afecciones medio ambientales

Característica a valorar	Peso	Caracterización del riesgo			
		T10	T100	T500	Promedio
Población afectada	0.3	1	1	1	1.0
Activ. económicas, superficie	0.15	1	1	3	1.4
Activ. económicas, daños	0.15	2	2	3	2.2
Puntos de importancia	0.2	0	0	0	0.0
Áreas de importancia MA	0.2	0	0	0	0.0
Riesgo global	1	0.75	0.75	1.2	0.9



Observaciones

Demarcación hidrográfica

Código Subtramo

Población

	T10	T100	T500	Otras afecciones significativas a la población
Pob. total municipios en subtramo ARPSI	164	164	164	
Población estimada en zona inundable	1	1	1	

Afección a las principales actividades económicas

Superficies afectadas (ha)	T10	T100	T500	Estimación pérdidas económicas (€)	Total T10	Total T100	Total T500	Riesgo anual
Agrícola-Regadío	1.13	1.73	2.06	Agrícola-Regadío	302,990.00	609,300.00	780,000.00	37,952.00
Agrícola-Secano	0.00	0.00	0.00	Agrícola-Secano	0.00	0.00	0.00	0.00
Total Agrícola	1.13	1.73	2.06	Total Agrícola	302,990.00	609,300.00	780,000.00	37,952.00
Asociada a Urbana	1.02	1.67	1.78	Asociada a Urbana	1,161,400.00	2,326,900.00	2,707,000.00	144,823.00
Urbana Dispersa	0.00	0.00	0.00	Urbana Dispersa	0.00	0.00	0.00	0.00
Urbana Concentrada	0.12	0.31	0.36	Urbana Concentr.	215,110.00	854,600.00	1,077,500.00	32,212.00
Total Urbana	1.14	1.98	2.14	Total Urbana	1,376,510.00	3,181,500.00	3,784,500.00	177,035.00
Industrial	0.00	0.04	0.05	Industrial	100.00	97,800.00	178,000.00	1,344.00
Infraestructuras	0.00	0.00	0.00	Infraestructuras	0.00	0.00	0.00	0.00
Terciario	0.00	0.00	0.00	Terciario	0.00	0.00	0.00	0.00
Infraest. Social	0.00	0.00	0.00	Infraest. Social	0.00	0.00	0.00	0.00
Totales				Totales	1,679,600.00	3,888,600.00	4,742,500.00	216,331.00

Demarcación hidrográfica:

Resumen sobre puntos de especial importancia afectados

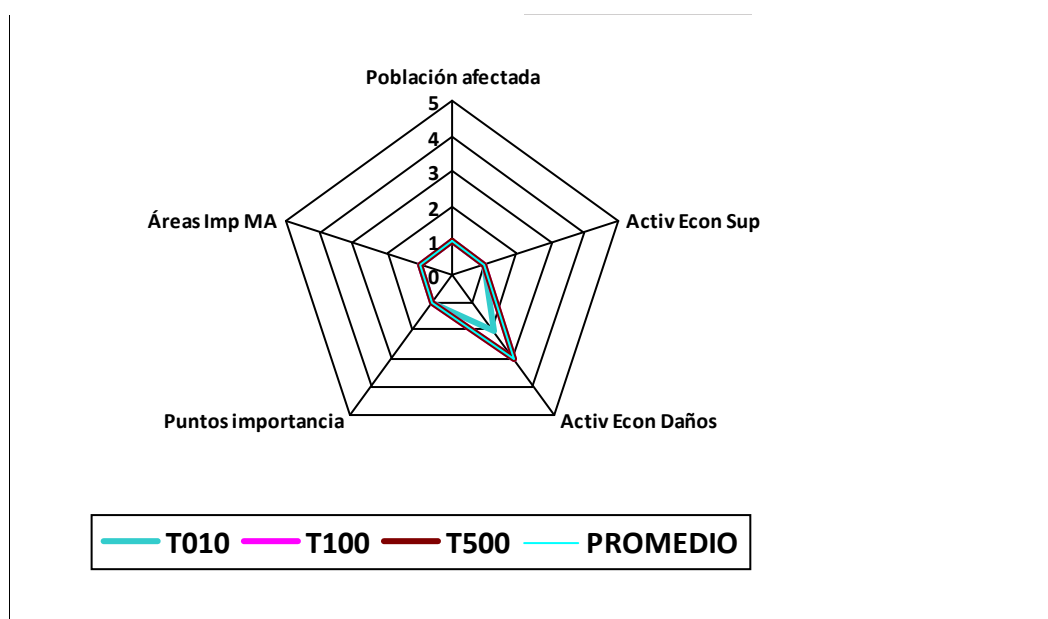
Puntos de interés (en Z.I.)	T10	T100	T500
Nº de industrias IPPC	0	0	0
Nº de EDARs	0	0	0
Nº elementos patrim. cultural	1	1	1
Nº puntos en riesgo	0	0	0

Afecciones a áreas de importancia medio ambiental

	T10	T100	T500
Nº masas de agua DMA	1	1	1
Nº captaciones aguas potables	2	3	2
Nº zonas recreativas	0	0	0
Nº zonas protegidas	0	0	0

Otras afecciones medio ambientales

Característica a valorar	Peso	Caracterización del riesgo			
		T10	T100	T500	Promedio
Población afectada	0.3	1	1	1	1.0
Activ. económicas, superficie	0.15	1	1	1	1.0
Activ. económicas, daños	0.15	2	3	3	2.6
Puntos de importancia	0.2	1	1	1	1.0
Áreas de importancia MA	0.2	1	1	1	1.0
Riesgo global	1	1.15	1.3	1.3	1.2



Observaciones

Demarcación hidrográfica

Código Subtramo

Población

	T10	T100	T500	Otras afecciones significativas a la población
Pob. total municipios en subtramo ARPSI	374	374	374	
Población estimada en zona inundable	22	27	28	

Afección a las principales actividades económicas

Superficies afectadas (ha)	T10	T100	T500	Estimación pérdidas económicas (€)	Total T10	Total T100	Total T500	Riesgo anual
Agrícola-Regadío	28.73	35.75	38.54	Agrícola-Regadío	7,071,750.00	14,583,000.00	21,918,500.00	896,842.00
Agrícola-Secano	0.00	0.00	0.00	Agrícola-Secano	0.00	0.00	0.00	0.00
Total Agrícola	28.73	35.75	38.54	Total Agrícola	7,071,750.00	14,583,000.00	21,918,500.00	896,842.00
Asociada a Urbana	1.58	2.33	2.67	Asociada a Urbana	666,220.00	2,306,800.00	3,212,500.00	96,115.00
Urbana Dispersa	0.12	0.14	0.14	Urbana Dispersa	216,610.00	349,200.00	464,000.00	26,081.00
Urbana Concentrada	0.15	0.24	0.34	Urbana Concentr.	177,700.00	496,400.00	720,500.00	24,175.00
Total Urbana	1.85	2.71	3.15	Total Urbana	1,060,530.00	3,152,400.00	4,397,000.00	146,371.00
Industrial	0.00	0.05	0.13	Industrial	0.00	58,600.00	195,000.00	976.00
Infraestructuras	0.60	0.74	12,271.00	Infraestructuras	2,105,310.00	4,686,500.00	6,135,500.00	269,667.00
Terciario	0.00	0.00	0.00	Terciario	0.00	0.00	0.00	0.00
Infraest. Social	0.00	0.00	0.00	Infraest. Social	0.00	0.00	0.00	0.00
Totales				Totales	10,237,590.00	22,480,500.00	32,646,000.00	1,313,856.00

Demarcación hidrográfica:

Resumen sobre puntos de especial importancia afectados

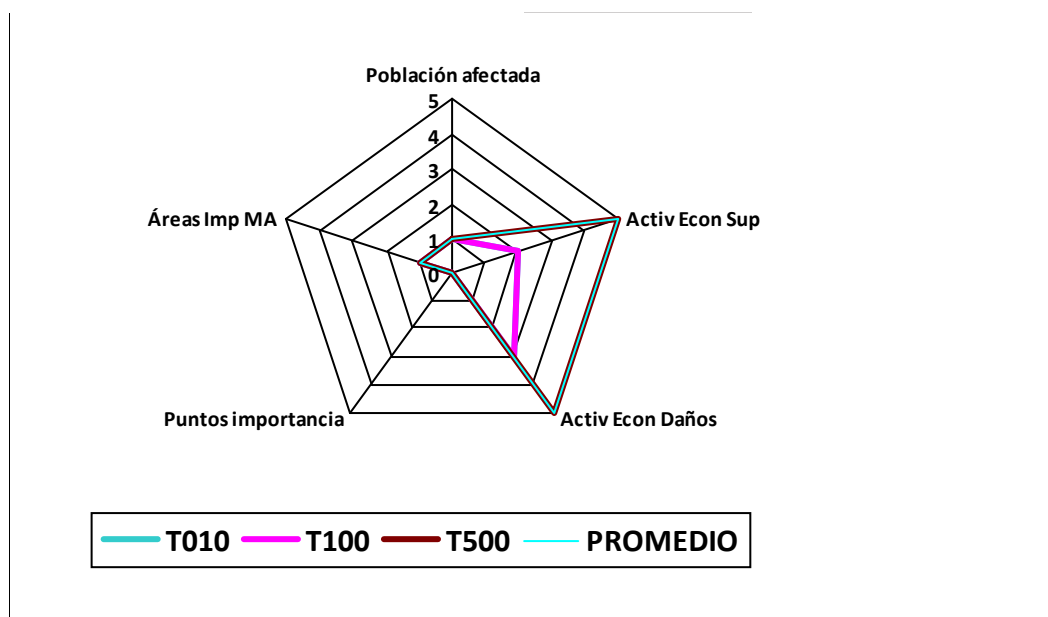
Puntos de interés (en Z.I.)	T10	T100	T500
Nº de industrias IPPC	0	0	0
Nº de EDARs	0	0	0
Nº elementos patrim. cultural	0	0	0
Nº puntos en riesgo	0	0	0

Afecciones a áreas de importancia medio ambiental

	T10	T100	T500
Nº masas de agua DMA	1	1	1
Nº captaciones aguas potables	1	1	1
Nº zonas recreativas	0	0	0
Nº zonas protegidas	1	1	1

Otras afecciones medio ambientales

Característica a valorar	Peso	Caracterización del riesgo			
		T10	T100	T500	Promedio
Población afectada	0.3	1	1	1	1.0
Activ. económicas, superficie	0.15	2	2	5	2.7
Activ. económicas, daños	0.15	3	3	5	3.4
Puntos de importancia	0.2	0	0	0	0.0
Áreas de importancia MA	0.2	1	1	1	1.0
Riesgo global	1	1.25	1.25	2	1.4



Observaciones

Demarcación hidrográfica: EBRO

Código Subtramo: ES091_ARPS_EGA-03

Población

	T10	T100	T500	Otras afecciones significativas a la población
Pob. total municipios en subtramo ARPSI	352	453	453	
Población estimada en zona inundable	12	17	19	

Afección a las principales actividades económicas

Superficies afectadas (ha)	T10	T100	T500	Estimación pérdidas económicas (€)	Total T10	Total T100	Total T500	Riesgo anual
Agrícola-Regadío	16.63	22.66	25.33	Agrícola-Regadío	7,920,770.00	15,959,300.00	20,414,500.00	992,499.00
Agrícola-Secano	0.00	0.00	0.00	Agrícola-Secano	0.00	0.00	0.00	0.00
Total Agrícola	16.63	22.66	25.33	Total Agrícola	7,920,770.00	15,959,300.00	20,414,500.00	992,499.00
Asociada a Urbana	1.28	1.73	1.98	Asociada a Urbana	1,131,190.00	2,205,100.00	3,115,000.00	141,400.00
Urbana Dispersa	0.01	0.07	0.10	Urbana Dispersa	12,510.00	85,100.00	184,000.00	2,470.00
Urbana Concentrada	0.17	0.20	0.25	Urbana Concentr.	303,650.00	392,300.00	476,500.00	35,241.00
Total Urbana	1.45	2.01	2.33	Total Urbana	1,447,350.00	2,682,500.00	3,775,500.00	179,111.00
Industrial	0.00	0.00	0.00	Industrial	0.00	0.00	0.00	0.00
Infraestructuras	0.00	0.13	32,332.00	Infraestructuras	1,231,380.00	9,270,100.00	16,166,000.00	248,171.00
Terciario	0.00	0.00	0.00	Terciario	0.00	0.00	0.00	0.00
Infraest. Social	0.76	1.03	1.08	Infraest. Social	932,930.00	1,478,900.00	1,768,500.00	111,619.00
Totales				Totales	11,532,430.00	29,390,800.00	42,124,500.00	1,531,400.00

Demarcación hidrográfica:

Resumen sobre puntos de especial importancia afectados

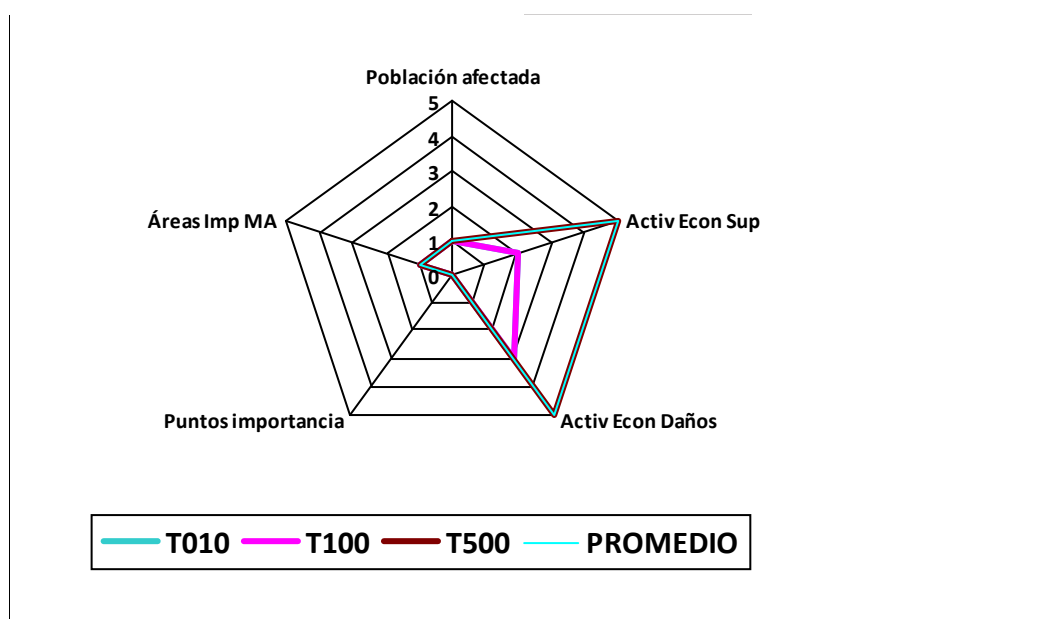
Puntos de interés (en Z.I.)	T10	T100	T500
Nº de industrias IPPC	0	0	0
Nº de EDARs	0	0	0
Nº elementos patrim. cultural	0	0	0
Nº puntos en riesgo	0	0	0

Afecciones a áreas de importancia medio ambiental

	T10	T100	T500
Nº masas de agua DMA	1	1	1
Nº captaciones aguas potables	1	1	1
Nº zonas recreativas	0	0	0
Nº zonas protegidas	1	1	1

Otras afecciones medio ambientales

Característica a valorar	Peso	Caracterización del riesgo			
		T10	T100	T500	Promedio
Población afectada	0.3	1	1	1	1.0
Activ. económicas, superficie	0.15	2	2	5	2.7
Activ. económicas, daños	0.15	3	3	5	3.4
Puntos de importancia	0.2	0	0	0	0.0
Áreas de importancia MA	0.2	1	1	1	1.0
Riesgo global	1	1.25	1.25	2	1.4



Observaciones

Demarcación hidrográfica: EBRO

Código Subtramo: ES091_ARPS_EGA-04

Población

	T10	T100	T500	Otras afecciones significativas a la población
Pob. total municipios en subtramo ARPSI	15275	15275	15275	
Población estimada en zona inundable	870	2387	2744	

Afección a las principales actividades económicas

Superficies afectadas (ha)	T10	T100	T500	Estimación pérdidas económicas (€)	Total T10	Total T100	Total T500	Riesgo anual
Agrícola-Regadío	23.55	32.26	39.80	Agrícola-Regadío	6,332,680.00	10,332,000.00	12,679,000.00	761,946.00
Agrícola-Secano	0.00	0.00	0.00	Agrícola-Secano	0.00	0.00	0.00	0.00
Total Agrícola	23.55	32.26	39.80	Total Agrícola	6,332,680.00	10,332,000.00	12,679,000.00	761,946.00
Asociada a Urbana	1.61	13.62	16.73	Asociada a Urbana	2,190,980.00	16,129,200.00	27,095,000.00	434,580.00
Urbana Dispersa	0.12	0.21	0.26	Urbana Dispersa	252,360.00	600,600.00	846,000.00	32,934.00
Urbana Concentrada	0.44	3.58	4.90	Urbana Concentr.	1,659,140.00	9,409,000.00	14,285,000.00	288,574.00
Total Urbana	2.17	17.42	21.90	Total Urbana	4,102,480.00	26,138,800.00	42,226,000.00	756,088.00
Industrial	0.00	0.00	0.00	Industrial	0.00	0.00	0.00	0.00
Infraestructuras	0.08	2.09	9,025.00	Infraestructuras	103,670.00	2,232,300.00	4,512,500.00	41,715.00
Terciario	0.00	0.78	0.80	Terciario	0.00	658,100.00	1,579,000.00	9,739.00
Infraest. Social	0.21	6.58	7.13	Infraest. Social	223,980.00	6,816,600.00	9,651,500.00	109,867.00
Totales				Totales	10,762,810.00	46,177,800.00	70,648,000.00	1,679,355.00

Demarcación hidrográfica:

Resumen sobre puntos de especial importancia afectados

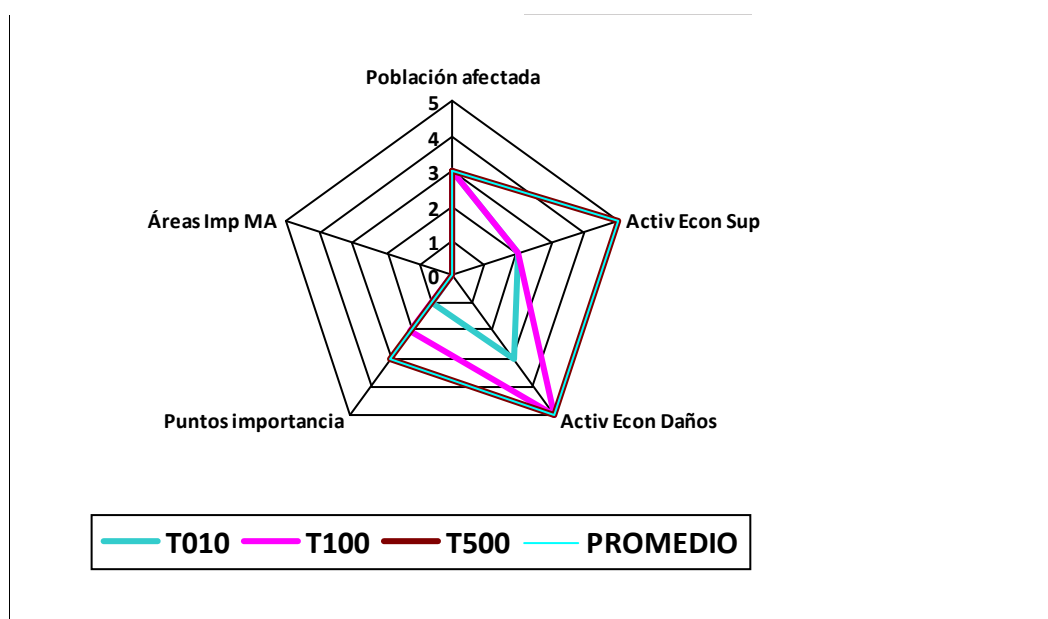
Puntos de interés (en Z.I.)	T10	T100	T500
Nº de industrias IPPC	1	1	1
Nº de EDARs	0	0	0
Nº elementos patrim. cultural	0	1	3
Nº puntos en riesgo	0	0	0

Afecciones a áreas de importancia medio ambiental

	T10	T100	T500
Nº masas de agua DMA	1	1	1
Nº captaciones aguas potables	0	0	0
Nº zonas recreativas	0	0	0
Nº zonas protegidas	0	0	0

Otras afecciones medio ambientales

Característica a valorar	Peso	Caracterización del riesgo			
		T10	T100	T500	Promedio
Población afectada	0.3	3	3	3	3.0
Activ. económicas, superficie	0.15	2	2	5	2.7
Activ. económicas, daños	0.15	3	5	5	4.1
Puntos de importancia	0.2	1	2	3	1.8
Áreas de importancia MA	0.2	0	0	0	0.0
Riesgo global	1	1.85	2.35	3	2.3



Observaciones

Demarcación hidrográfica

Código Subtramo

Población

	T10	T100	T500	Otras afecciones significativas a la población
Pob. total municipios en subtramo ARPSI	1814	1814	1814	
Población estimada en zona inundable	1	6	7	

Afección a las principales actividades económicas

Superficies afectadas (ha)	T10	T100	T500	Estimación pérdidas económicas (€)	Total T10	Total T100	Total T500	Riesgo anual
Agrícola-Regadío	0.02	26.72	27.84	Agrícola-Regadío	4,390.00	9,129,300.00	11,546,000.00	114,824.00
Agrícola-Secano	0.00	0.00	0.00	Agrícola-Secano	0.00	0.00	0.00	0.00
Total Agrícola	0.02	26.72	27.84	Total Agrícola	4,390.00	9,129,300.00	11,546,000.00	114,824.00
Asociada a Urbana	0.00	0.00	0.00	Asociada a Urbana	0.00	0.00	0.00	0.00
Urbana Dispersa	0.00	0.05	0.08	Urbana Dispersa	0.00	182,600.00	317,000.00	2,460.00
Urbana Concentrada	0.00	0.00	0.00	Urbana Concentr.	0.00	0.00	0.00	0.00
Total Urbana	0.00	0.05	0.08	Total Urbana	0.00	182,600.00	317,000.00	2,460.00
Industrial	0.00	0.14	0.14	Industrial	0.00	499,300.00	758,000.00	6,509.00
Infraestructuras	0.00	0.00	0.00	Infraestructuras	0.00	0.00	0.00	0.00
Terciario	0.00	0.00	0.00	Terciario	0.00	0.00	0.00	0.00
Infraest. Social	0.00	0.00	0.00	Infraest. Social	0.00	0.00	0.00	0.00
Totales				Totales	4,390.00	9,811,200.00	12,621,000.00	123,793.00

Demarcación hidrográfica:

Resumen sobre puntos de especial importancia afectados

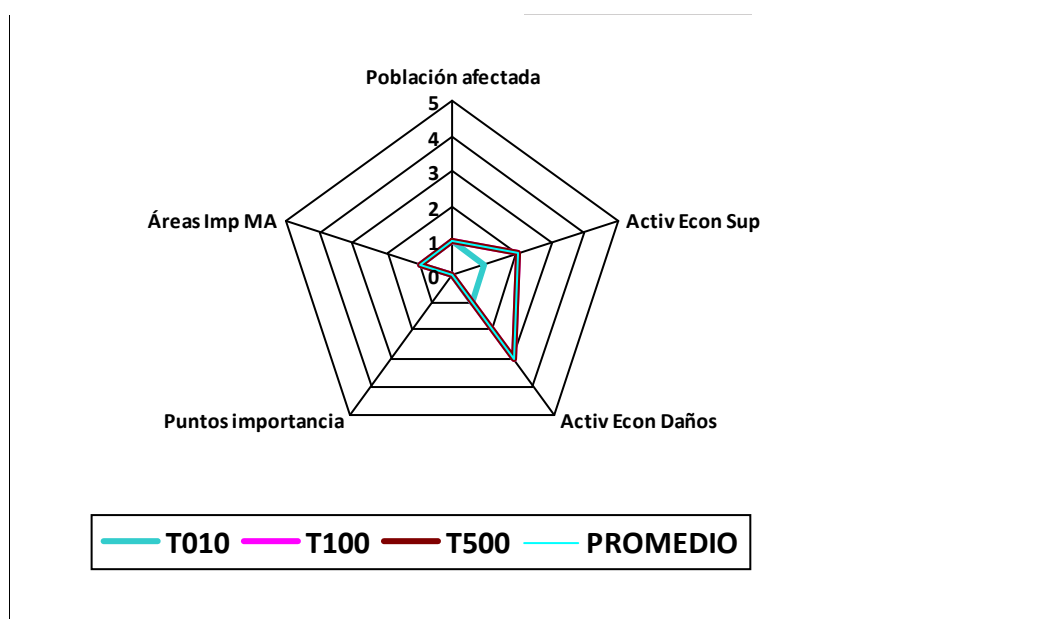
Puntos de interés (en Z.I.)	T10	T100	T500
Nº de industrias IPPC	0	0	0
Nº de EDARs	0	0	0
Nº elementos patrim. cultural	0	0	0
Nº puntos en riesgo	0	0	0

Afecciones a áreas de importancia medio ambiental

	T10	T100	T500
Nº masas de agua DMA	1	1	1
Nº captaciones aguas potables	1	1	1
Nº zonas recreativas	0	0	0
Nº zonas protegidas	0	0	0

Otras afecciones medio ambientales

Característica a valorar	Peso	Caracterización del riesgo			
		T10	T100	T500	Promedio
Población afectada	0.3	1	1	1	1.0
Activ. económicas, superficie	0.15	1	2	2	1.6
Activ. económicas, daños	0.15	1	3	3	2.1
Puntos de importancia	0.2	0	0	0	0.0
Áreas de importancia MA	0.2	1	1	1	1.0
Riesgo global	1	0.8	1.25	1.25	1.1



Observaciones

Demarcación hidrográfica

Código Subtramo

Población

	T10	T100	T500	Otras afecciones significativas a la población
Pob. total municipios en subtramo ARPSI	4071	4071	4071	
Población estimada en zona inundable	11	206	246	

Afección a las principales actividades económicas

Superficies afectadas (ha)	T10	T100	T500	Estimación pérdidas económicas (€)	Total T10	Total T100	Total T500	Riesgo anual
Agrícola-Regadío	5.67	188.46	190.72	Agrícola-Regadío	796,210.00	29,543,300.00	31,924,500.00	438,903.00
Agrícola-Secano	0.00	0.00	0.00	Agrícola-Secano	0.00	0.00	0.00	0.00
Total Agrícola	5.67	188.46	190.72	Total Agrícola	796,210.00	29,543,300.00	31,924,500.00	438,903.00
Asociada a Urbana	0.46	6.45	9.70	Asociada a Urbana	500,720.00	7,467,900.00	11,951,500.00	148,654.00
Urbana Dispersa	0.02	0.46	0.47	Urbana Dispersa	82,180.00	1,876,700.00	1,976,500.00	30,938.00
Urbana Concentrada	0.01	2.66	3.87	Urbana Concentr.	9,770.00	7,849,100.00	13,136,000.00	105,740.00
Total Urbana	0.48	9.57	14.04	Total Urbana	592,670.00	17,193,700.00	27,064,000.00	285,332.00
Industrial	0.00	0.00	0.00	Industrial	0.00	0.00	0.00	0.00
Infraestructuras	0.00	0.03	70.00	Infraestructuras	0.00	29,700.00	35,000.00	367.00
Terciario	0.00	0.00	0.00	Terciario	0.00	0.00	0.00	0.00
Infraest. Social	0.00	1.12	1.38	Infraest. Social	0.00	1,968,100.00	2,438,000.00	24,557.00
Totales				Totales	1,388,880.00	48,734,800.00	61,461,500.00	749,159.00

Demarcación hidrográfica:

Resumen sobre puntos de especial importancia afectados

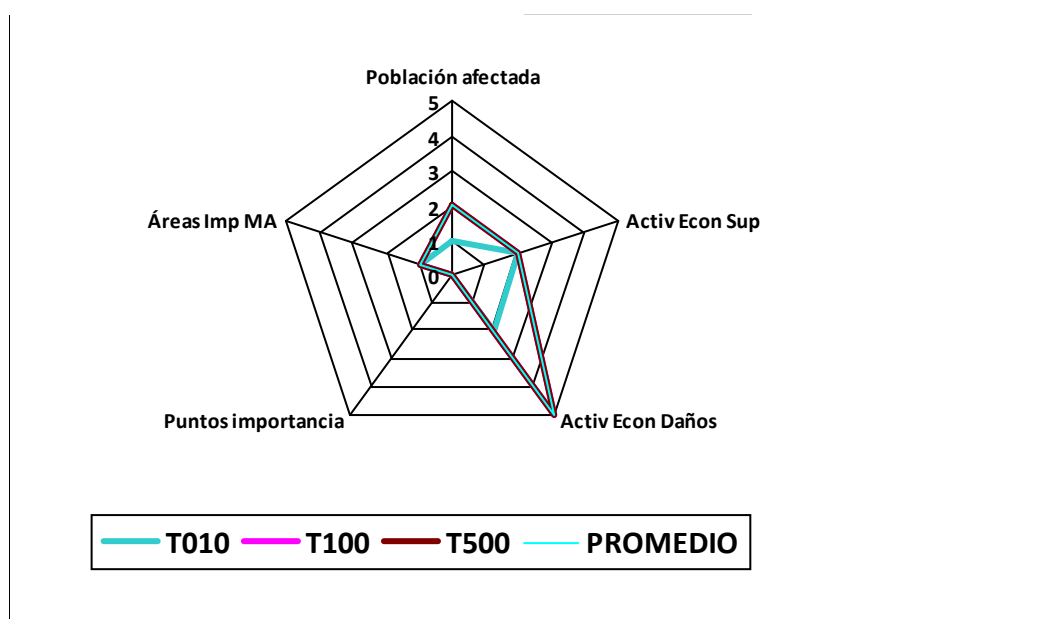
Puntos de interés (en Z.I.)	T10	T100	T500
Nº de industrias IPPC	0	0	0
Nº de EDARs	0	0	0
Nº elementos patrim. cultural	0	0	0
Nº puntos en riesgo	0	0	0

Afecciones a áreas de importancia medio ambiental

	T10	T100	T500
Nº masas de agua DMA	1	1	1
Nº captaciones aguas potables	1	1	1
Nº zonas recreativas	0	0	0
Nº zonas protegidas	0	0	0

Otras afecciones medio ambientales

Característica a valorar	Peso	Caracterización del riesgo			
		T10	T100	T500	Promedio
Población afectada	0.3	1	2	2	1.6
Activ. económicas, superficie	0.15	2	2	2	2.0
Activ. económicas, daños	0.15	2	5	5	3.7
Puntos de importancia	0.2	0	0	0	0.0
Áreas de importancia MA	0.2	1	1	1	1.0
Riesgo global	1	1.1	1.85	1.85	1.5



Observaciones

Demarcación hidrográfica: EBRO

Código Subtramo: ES091_ARPS_EGA-07

Población

	T10	T100	T500	Otras afecciones significativas a la población
Pob. total municipios en subtramo ARPSI	6247	6247	6247	
Población estimada en zona inundable	9	1071	1081	

Afección a las principales actividades económicas

Superficies afectadas (ha)	T10	T100	T500	Estimación pérdidas económicas (€)	Total T10	Total T100	Total T500	Riesgo anual
Agrícola-Regadío	3.29	81.71	85.22	Agrícola-Regadío	937,630.00	14,346,500.00	15,969,500.00	269,167.00
Agrícola-Secano	0.00	0.00	0.00	Agrícola-Secano	0.00	0.00	0.00	0.00
Total Agrícola	3.29	81.71	85.22	Total Agrícola	937,630.00	14,346,500.00	15,969,500.00	269,167.00
Asociada a Urbana	0.00	14.04	14.86	Asociada a Urbana	1,060.00	26,751,900.00	28,921,000.00	325,467.00
Urbana Dispersa	0.01	0.86	0.86	Urbana Dispersa	23,700.00	2,485,000.00	3,210,500.00	33,641.00
Urbana Concentrada	0.00	8.14	8.34	Urbana Concentr.	0.00	36,697,300.00	38,093,000.00	443,159.00
Total Urbana	0.01	23.04	24.06	Total Urbana	24,760.00	65,934,200.00	70,224,500.00	802,267.00
Industrial	0.00	2.22	3.16	Industrial	0.00	10,277,500.00	13,017,000.00	128,809.00
Infraestructuras	1.17	5.24	28,813.00	Infraestructuras	3,136,070.00	12,657,100.00	14,406,500.00	468,991.00
Terciario	0.00	0.00	0.00	Terciario	0.00	0.00	0.00	0.00
Infraest. Social	0.00	1.55	1.55	Infraest. Social	0.00	3,778,400.00	3,782,000.00	45,348.00
Totales				Totales	4,098,460.00	106,993,700.00	117,399,500.00	1,714,582.00

Demarcación hidrográfica:

Resumen sobre puntos de especial importancia afectados

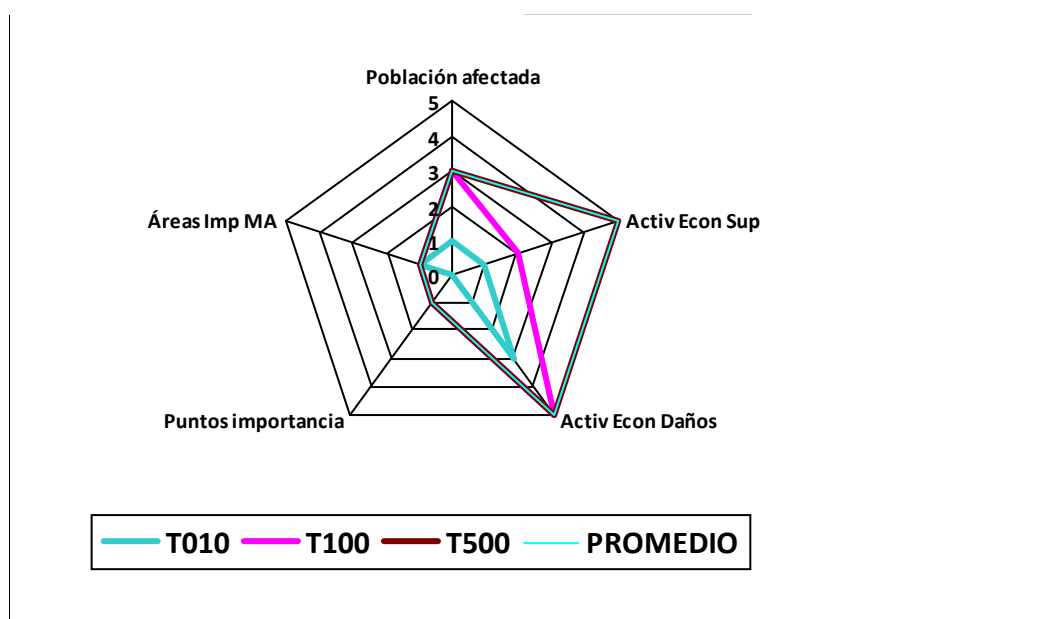
Puntos de interés (en Z.I.)	T10	T100	T500
Nº de industrias IPPC	0	1	1
Nº de EDARs	0	0	0
Nº elementos patrim. cultural	0	0	0
Nº puntos en riesgo	0	0	0

Afecciones a áreas de importancia medio ambiental

	T10	T100	T500
Nº masas de agua DMA	1	1	1
Nº captaciones aguas potables	1	1	1
Nº zonas recreativas	0	0	0
Nº zonas protegidas	0	0	0

Otras afecciones medio ambientales

Característica a valorar	Peso	Caracterización del riesgo			
		T10	T100	T500	Promedio
Población afectada	0.3	1	3	3	2.1
Activ. económicas, superficie	0.15	1	2	5	2.2
Activ. económicas, daños	0.15	3	5	5	4.1
Puntos de importancia	0.2	0	1	1	0.6
Áreas de importancia MA	0.2	1	1	1	1.0
Riesgo global	1	1.1	2.35	2.8	1.9



Observaciones

Demarcación hidrográfica

Código Subtramo

Población

	T10	T100	T500	Otras afecciones significativas a la población
Pob. total municipios en subtramo ARPSI	854	854	854	
Población estimada en zona inundable	3	4	5	

Afección a las principales actividades económicas

Superficies afectadas (ha)	T10	T100	T500	Estimación pérdidas económicas (€)	Total T10	Total T100	Total T500	Riesgo anual
Agrícola-Regadío	1.91	3.28	4.91	Agrícola-Regadío	157,510.00	421,400.00	901,000.00	21,767.00
Agrícola-Secano	0.00	0.00	0.00	Agrícola-Secano	0.00	0.00	0.00	0.00
Total Agrícola	1.91	3.28	4.91	Total Agrícola	157,510.00	421,400.00	901,000.00	21,767.00
Asociada a Urbana	0.12	0.95	1.08	Asociada a Urbana	114,490.00	762,600.00	1,306,000.00	21,687.00
Urbana Dispersa	0.00	0.03	0.06	Urbana Dispersa	0.00	45,300.00	157,000.00	767.00
Urbana Concentrada	0.00	0.02	0.02	Urbana Concentr.	0.00	35,400.00	59,000.00	472.00
Total Urbana	0.12	0.99	1.16	Total Urbana	114,490.00	843,300.00	1,522,000.00	22,926.00
Industrial	0.00	0.00	0.00	Industrial	0.00	0.00	500.00	1.00
Infraestructuras	0.00	0.00	0.00	Infraestructuras	0.00	0.00	0.00	0.00
Terciario	0.00	0.00	0.00	Terciario	0.00	0.00	0.00	0.00
Infraest. Social	0.00	0.00	0.00	Infraest. Social	0.00	0.00	0.00	0.00
Totales				Totales	272,000.00	1,264,700.00	2,423,500.00	44,694.00

Demarcación hidrográfica:

Resumen sobre puntos de especial importancia afectados

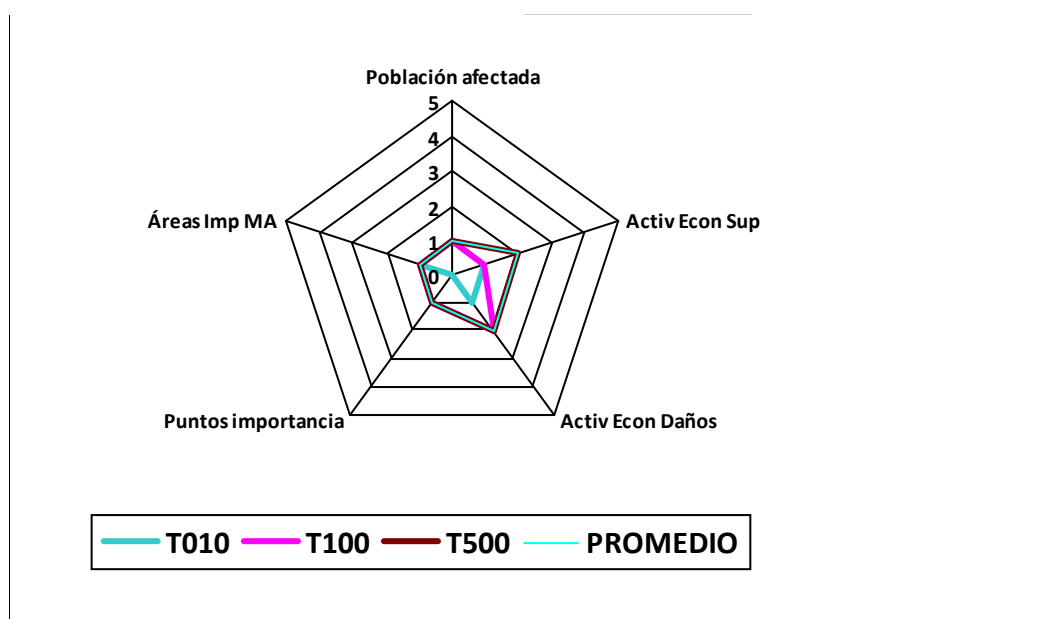
Puntos de interés (en Z.I.)	T10	T100	T500
Nº de industrias IPPC	0	1	1
Nº de EDARs	0	0	0
Nº elementos patrim. cultural	0	0	0
Nº puntos en riesgo	0	0	0

Afecciones a áreas de importancia medio ambiental

	T10	T100	T500
Nº masas de agua DMA	1	1	1
Nº captaciones aguas potables	0	0	0
Nº zonas recreativas	0	0	0
Nº zonas protegidas	1	1	1

Otras afecciones medio ambientales

Característica a valorar	Peso	Caracterización del riesgo			
		T10	T100	T500	Promedio
Población afectada	0.3	1	1	1	1.0
Activ. económicas, superficie	0.15	1	1	2	1.2
Activ. económicas, daños	0.15	1	2	2	1.6
Puntos de importancia	0.2	0	1	1	0.6
Áreas de importancia MA	0.2	1	1	1	1.0
Riesgo global	1	0.8	1.15	1.3	1.0



Observaciones

Demarcación hidrográfica

Código Subtramo

Población

	T10	T100	T500	Otras afecciones significativas a la población
Pob. total municipios en subtramo ARPSI	15667	15667	15667	
Población estimada en zona inundable	20	33	38	

Afección a las principales actividades económicas

Superficies afectadas (ha)	T10	T100	T500	Estimación pérdidas económicas (€)	Total T10	Total T100	Total T500	Riesgo anual
Agrícola-Regadío	20.05	28.88	34.35	Agrícola-Regadío	8,651,100.00	14,318,500.00	16,888,000.00	1,042,071.00
Agrícola-Secano	0.00	0.00	0.00	Agrícola-Secano	0.00	0.00	0.00	0.00
Total Agrícola	20.05	28.88	34.35	Total Agrícola	8,651,100.00	14,318,500.00	16,888,000.00	1,042,071.00
Asociada a Urbana	0.99	1.89	2.10	Asociada a Urbana	1,545,200.00	2,977,000.00	3,343,000.00	190,976.00
Urbana Dispersa	0.00	0.00	0.01	Urbana Dispersa	380.00	4,000.00	14,000.00	106.00
Urbana Concentrada	0.47	0.81	0.87	Urbana Concentr.	1,797,060.00	3,097,800.00	3,338,500.00	217,361.00
Total Urbana	1.46	2.70	2.97	Total Urbana	3,342,640.00	6,078,800.00	6,695,500.00	408,443.00
Industrial	0.00	0.00	0.00	Industrial	0.00	0.00	0.00	0.00
Infraestructuras	3.01	4.73	25,379.00	Infraestructuras	5,894,960.00	9,471,400.00	12,689,500.00	709,589.00
Terciario	0.00	0.00	0.00	Terciario	0.00	0.00	0.00	0.00
Infraest. Social	0.41	0.97	0.98	Infraest. Social	602,490.00	1,852,000.00	2,516,000.00	83,801.00
Totales				Totales	18,491,190.00	31,720,700.00	38,789,000.00	2,243,904.00

Demarcación hidrográfica:

Resumen sobre puntos de especial importancia afectados

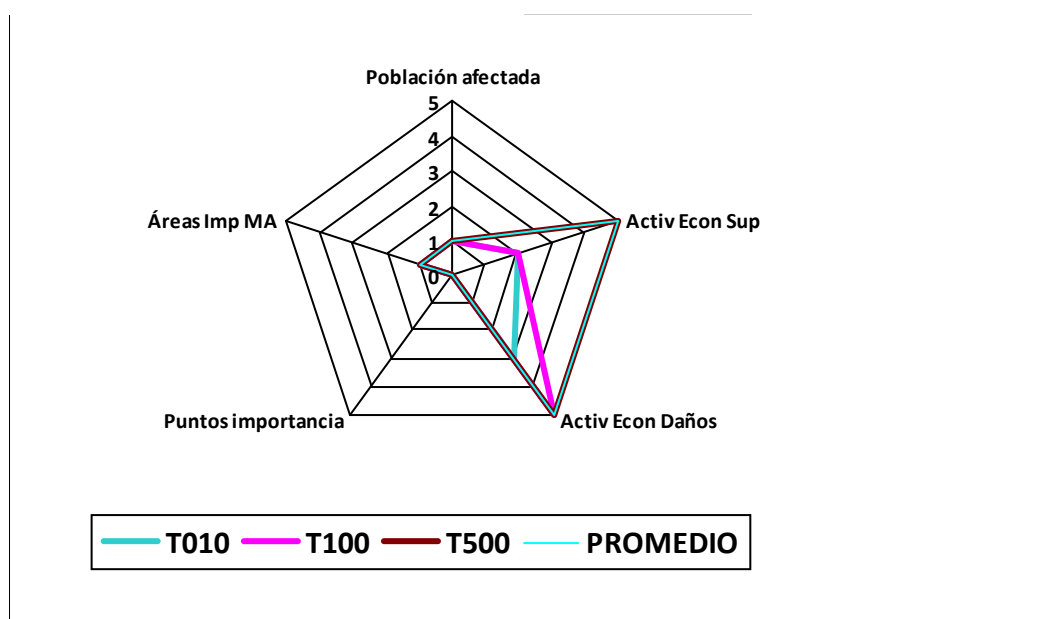
Puntos de interés (en Z.I.)	T10	T100	T500
Nº de industrias IPPC	0	0	0
Nº de EDARs	0	0	0
Nº elementos patrim. cultural	0	0	0
Nº puntos en riesgo	0	0	0

Afecciones a áreas de importancia medio ambiental

	T10	T100	T500
Nº masas de agua DMA	2	2	2
Nº captaciones aguas potables	0	0	0
Nº zonas recreativas	0	0	0
Nº zonas protegidas	0	0	0

Otras afecciones medio ambientales

Característica a valorar	Peso	Caracterización del riesgo			
		T10	T100	T500	Promedio
Población afectada	0.3	1	1	1	1.0
Activ. económicas, superficie	0.15	2	2	5	2.7
Activ. económicas, daños	0.15	3	5	5	4.1
Puntos de importancia	0.2	0	0	0	0.0
Áreas de importancia MA	0.2	1	1	1	1.0
Riesgo global	1	1.25	1.55	2	1.5



Observaciones

Demarcación hidrográfica

Código Subtramo

Población

	T10	T100	T500	Otras afecciones significativas a la población
Pob. total municipios en subtramo ARPSI	340	340	340	
Población estimada en zona inundable	2	3	4	

Afección a las principales actividades económicas

Superficies afectadas (ha)	T10	T100	T500	Estimación pérdidas económicas (€)	Total T10	Total T100	Total T500	Riesgo anual
Agrícola-Regadío	1.10	1.64	1.92	Agrícola-Regadío	183,160.00	635,300.00	920,000.00	26,509.00
Agrícola-Secano	0.00	0.00	0.00	Agrícola-Secano	0.00	0.00	0.00	0.00
Total Agrícola	1.10	1.64	1.92	Total Agrícola	183,160.00	635,300.00	920,000.00	26,509.00
Asociada a Urbana	0.03	3.17	4.58	Asociada a Urbana	602,390.00	5,428,800.00	9,514,000.00	133,555.00
Urbana Dispersa	0.00	0.00	0.01	Urbana Dispersa	0.00	900.00	28,000.00	65.00
Urbana Concentrada	0.00	0.30	0.53	Urbana Concentr.	1,530.00	924,500.00	1,873,000.00	13,144.00
Total Urbana	0.04	3.47	5.12	Total Urbana	603,920.00	6,354,200.00	11,415,000.00	146,764.00
Industrial	0.00	0.13	0.16	Industrial	0.00	456,200.00	891,500.00	6,345.00
Infraestructuras	0.37	0.60	11,888.00	Infraestructuras	590,580.00	836,400.00	5,944,000.00	79,310.00
Terciario	0.00	0.00	0.00	Terciario	0.00	0.00	0.00	0.00
Infraest. Social	0.00	0.00	0.00	Infraest. Social	0.00	0.00	0.00	0.00
Totales				Totales	1,377,660.00	8,282,100.00	19,170,500.00	258,928.00

Demarcación hidrográfica:

Resumen sobre puntos de especial importancia afectados

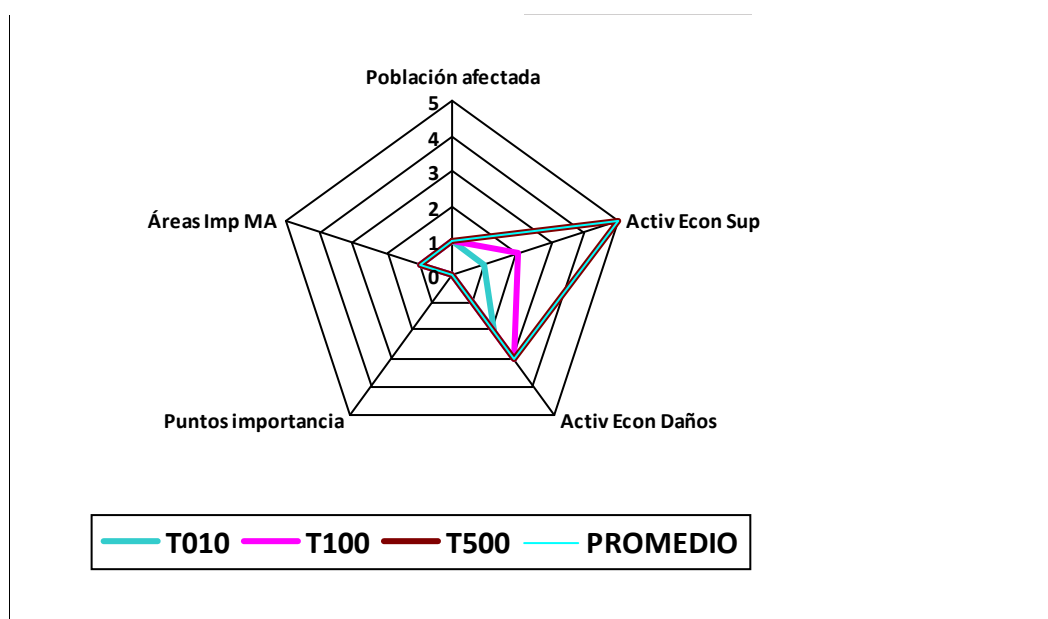
Puntos de interés (en Z.I.)	T10	T100	T500
Nº de industrias IPPC	0	0	0
Nº de EDARs	0	0	0
Nº elementos patrim. cultural	0	0	0
Nº puntos en riesgo	0	0	0

Afecciones a áreas de importancia medio ambiental

	T10	T100	T500
Nº masas de agua DMA	1	1	1
Nº captaciones aguas potables	1	1	1
Nº zonas recreativas	0	0	0
Nº zonas protegidas	1	1	1

Otras afecciones medio ambientales

Característica a valorar	Peso	Caracterización del riesgo			
		T10	T100	T500	Promedio
Población afectada	0.3	1	1	1	1.0
Activ. económicas, superficie	0.15	1	2	5	2.2
Activ. económicas, daños	0.15	2	3	3	2.6
Puntos de importancia	0.2	0	0	0	0.0
Áreas de importancia MA	0.2	1	1	1	1.0
Riesgo global	1	0.95	1.25	1.7	1.2



Observaciones

Demarcación hidrográfica: EBRO

Código Subtramo: ES091_ARPS_ESV-01

Población

	T10	T100	T500	Otras afecciones significativas a la población
Pob. total municipios en subtramo ARPSI	673	673	673	
Población estimada en zona inundable	0	0	0	

Afección a las principales actividades económicas

Superficies afectadas (ha)	T10	T100	T500	Estimación pérdidas económicas (€)	Total T10	Total T100	Total T500	Riesgo anual
Agrícola-Regadío	0.00	0.00	0.00	Agrícola-Regadío	0.00	0.00	0.00	0.00
Agrícola-Secano	0.00	0.00	0.00	Agrícola-Secano	0.00	0.00	0.00	0.00
Total Agrícola	0.00	0.00	0.00	Total Agrícola	0.00	0.00	0.00	0.00
Asociada a Urbana	0.27	0.57	0.91	Asociada a Urbana	484,540.00	966,700.00	1,487,500.00	61,096.00
Urbana Dispersa	0.00	0.00	0.00	Urbana Dispersa	0.00	0.00	0.00	0.00
Urbana Concentrada	0.10	0.26	0.41	Urbana Concentr.	328,060.00	991,100.00	1,649,500.00	46,016.00
Total Urbana	0.37	0.83	1.32	Total Urbana	812,600.00	1,957,800.00	3,137,000.00	107,112.00
Industrial	0.00	0.00	0.00	Industrial	0.00	0.00	0.00	0.00
Infraestructuras	0.05	0.30	4,210.00	Infraestructuras	171,960.00	794,700.00	2,105,000.00	29,353.00
Terciario	0.00	0.00	0.00	Terciario	0.00	0.00	0.00	0.00
Infraest. Social	0.00	0.00	0.00	Infraest. Social	0.00	0.00	0.00	0.00
Totales				Totales	984,560.00	2,752,500.00	5,242,000.00	136,465.00

Demarcación hidrográfica:

Resumen sobre puntos de especial importancia afectados

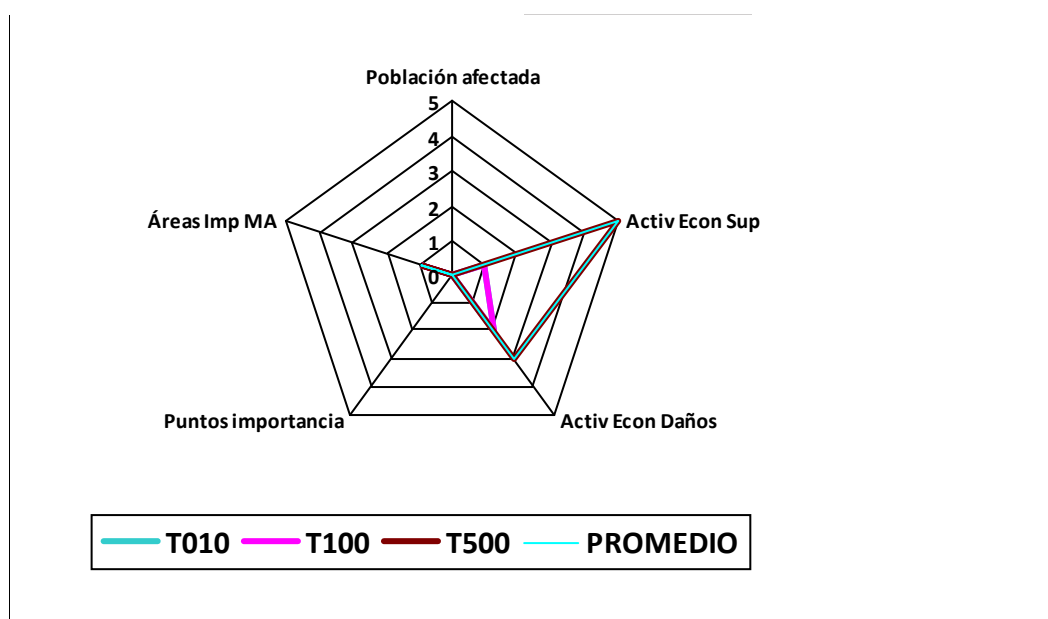
Puntos de interés (en Z.I.)	T10	T100	T500
Nº de industrias IPPC	0	0	0
Nº de EDARs	0	0	0
Nº elementos patrim. cultural	0	0	0
Nº puntos en riesgo	0	0	0

Afecciones a áreas de importancia medio ambiental

	T10	T100	T500
Nº masas de agua DMA	1	1	1
Nº captaciones aguas potables	1	1	1
Nº zonas recreativas	0	0	0
Nº zonas protegidas	0	0	0

Otras afecciones medio ambientales

Característica a valorar	Peso	Caracterización del riesgo			
		T10	T100	T500	Promedio
Población afectada	0.3	0	0	0	0.0
Activ. económicas, superficie	0.15	1	1	5	1.9
Activ. económicas, daños	0.15	2	2	3	2.2
Puntos de importancia	0.2	0	0	0	0.0
Áreas de importancia MA	0.2	1	1	1	1.0
Riesgo global	1	0.65	0.65	1.4	0.8



Observaciones

Demarcación hidrográfica

Código Subtramo

Población

	T10	T100	T500	Otras afecciones significativas a la población
Pob. total municipios en subtramo ARPSI	237	237	237	
Población estimada en zona inundable	1	1	1	

Afección a las principales actividades económicas

Superficies afectadas (ha)	T10	T100	T500	Estimación pérdidas económicas (€)	Total T10	Total T100	Total T500	Riesgo anual
Agrícola-Regadío	0.00	0.00	0.00	Agrícola-Regadío	0.00	0.00	0.00	0.00
Agrícola-Secano	0.00	0.00	0.00	Agrícola-Secano	0.00	0.00	0.00	0.00
Total Agrícola	0.00	0.00	0.00	Total Agrícola	0.00	0.00	0.00	0.00
Asociada a Urbana	0.02	0.10	0.14	Asociada a Urbana	30,420.00	93,400.00	191,000.00	4,358.00
Urbana Dispersa	0.01	0.02	0.03	Urbana Dispersa	44,450.00	93,200.00	117,000.00	5,611.00
Urbana Concentrada	0.02	0.06	0.10	Urbana Concentr.	74,240.00	162,600.00	313,000.00	9,676.00
Total Urbana	0.06	0.18	0.26	Total Urbana	149,110.00	349,200.00	621,000.00	19,645.00
Industrial	0.00	0.00	0.00	Industrial	0.00	0.00	0.00	0.00
Infraestructuras	0.84	1.36	5,177.00	Infraestructuras	999,630.00	2,185,300.00	2,588,500.00	126,993.00
Terciario	0.00	0.00	0.00	Terciario	0.00	0.00	0.00	0.00
Infraest. Social	0.00	0.00	0.00	Infraest. Social	0.00	0.00	0.00	0.00
Totales				Totales	1,148,740.00	2,534,500.00	3,209,500.00	146,638.00

Demarcación hidrográfica:

Resumen sobre puntos de especial importancia afectados

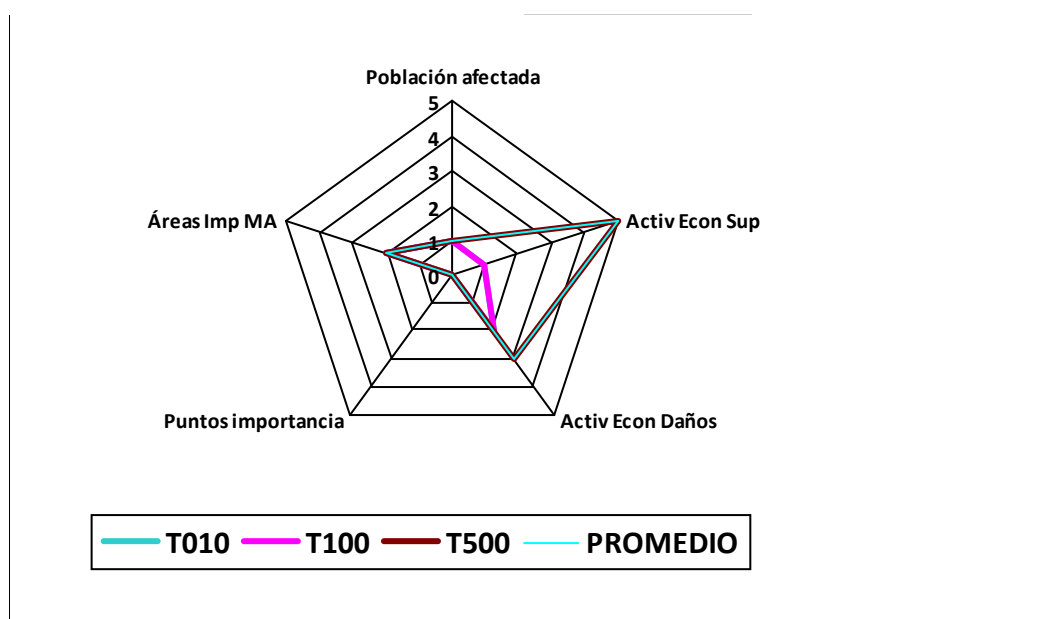
Puntos de interés (en Z.I.)	T10	T100	T500
Nº de industrias IPPC	0	0	0
Nº de EDARs	0	0	0
Nº elementos patrim. cultural	0	0	0
Nº puntos en riesgo	0	0	0

Afecciones a áreas de importancia medio ambiental

	T10	T100	T500
Nº masas de agua DMA	1	1	1
Nº captaciones aguas potables	2	3	2
Nº zonas recreativas	0	0	0
Nº zonas protegidas	2	2	2

Otras afecciones medio ambientales

Característica a valorar	Peso	Caracterización del riesgo			
		T10	T100	T500	Promedio
Población afectada	0.3	1	1	1	1.0
Activ. económicas, superficie	0.15	1	1	5	1.9
Activ. económicas, daños	0.15	2	2	3	2.2
Puntos de importancia	0.2	0	0	0	0.0
Áreas de importancia MA	0.2	2	2	2	2.0
Riesgo global	1	1.15	1.15	1.9	1.3



Observaciones

Demarcación hidrográfica

Código Subtramo

Población

	T10	T100	T500	Otras afecciones significativas a la población
Pob. total municipios en subtramo ARPSI	169	169	169	
Población estimada en zona inundable	2	4	5	

Afección a las principales actividades económicas

Superficies afectadas (ha)	T10	T100	T500	Estimación pérdidas económicas (€)	Total T10	Total T100	Total T500	Riesgo anual
Agrícola-Regadío	0.53	0.98	1.35	Agrícola-Regadío	83,270.00	143,500.00	211,500.00	10,185.00
Agrícola-Secano	0.00	0.00	0.00	Agrícola-Secano	0.00	0.00	0.00	0.00
Total Agrícola	0.53	0.98	1.35	Total Agrícola	83,270.00	143,500.00	211,500.00	10,185.00
Asociada a Urbana	0.24	0.58	0.77	Asociada a Urbana	174,730.00	765,800.00	1,132,500.00	27,396.00
Urbana Dispersa	0.00	0.01	0.02	Urbana Dispersa	9,390.00	25,500.00	45,500.00	1,285.00
Urbana Concentrada	0.19	0.46	0.60	Urbana Concentr.	388,250.00	1,394,200.00	2,226,000.00	57,219.00
Total Urbana	0.43	1.05	1.38	Total Urbana	572,370.00	2,185,500.00	3,404,000.00	85,900.00
Industrial	0.00	0.00	0.00	Industrial	0.00	0.00	0.00	0.00
Infraestructuras	0.00	0.00	0.00	Infraestructuras	0.00	0.00	0.00	0.00
Terciario	0.23	0.51	0.61	Terciario	363,290.00	713,200.00	967,500.00	45,396.00
Infraest. Social	0.44	0.90	0.99	Infraest. Social	378,600.00	1,329,100.00	1,763,000.00	54,677.00
				Totales	1,397,530.00	4,371,300.00	6,346,000.00	196,158.00

Demarcación hidrográfica:

Resumen sobre puntos de especial importancia afectados

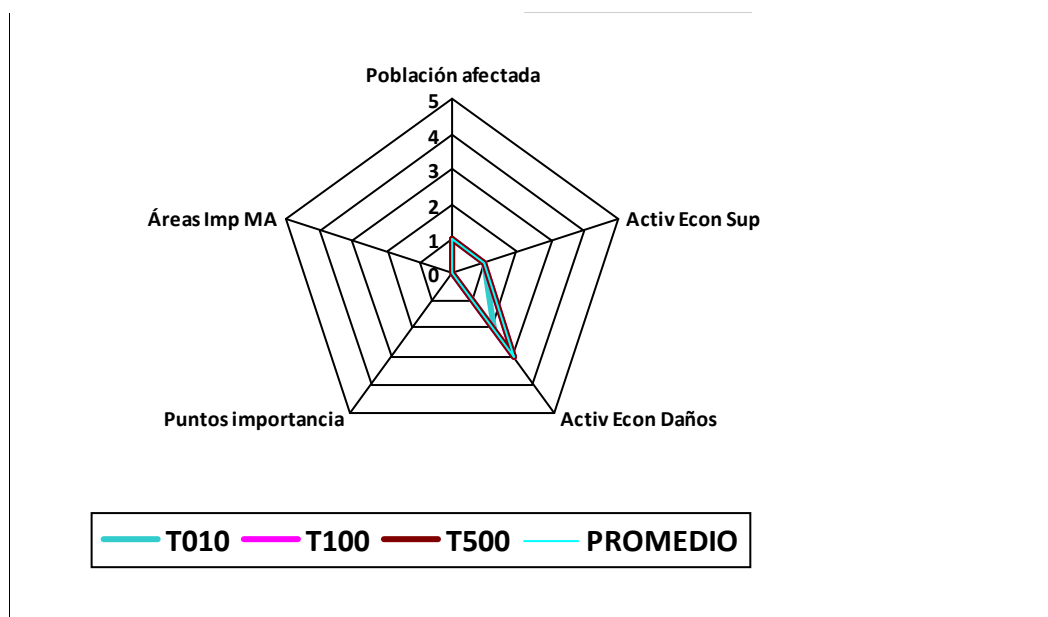
Puntos de interés (en Z.I.)	T10	T100	T500
Nº de industrias IPPC	0	0	0
Nº de EDARs	0	0	0
Nº elementos patrim. cultural	0	0	0
Nº puntos en riesgo	0	0	0

Afecciones a áreas de importancia medio ambiental

	T10	T100	T500
Nº masas de agua DMA	1	1	1
Nº captaciones aguas potables	0	0	0
Nº zonas recreativas	0	0	0
Nº zonas protegidas	0	0	0

Otras afecciones medio ambientales

Característica a valorar	Peso	Caracterización del riesgo			
		T10	T100	T500	Promedio
Población afectada	0.3	1	1	1	1.0
Activ. económicas, superficie	0.15	1	1	1	1.0
Activ. económicas, daños	0.15	2	3	3	2.6
Puntos de importancia	0.2	0	0	0	0.0
Áreas de importancia MA	0.2	0	0	0	0.0
Riesgo global	1	0.75	0.9	0.9	0.8



Observaciones

Demarcación hidrográfica

Código Subtramo

Población

	T10	T100	T500	Otras afecciones significativas a la población
Pob. total municipios en subtramo ARPSI	467	467	467	
Población estimada en zona inundable	2	2	2	

Afección a las principales actividades económicas

Superficies afectadas (ha)	T10	T100	T500	Estimación pérdidas económicas (€)	Total T10	Total T100	Total T500	Riesgo anual
Agrícola-Regadío	0.00	0.00	0.00	Agrícola-Regadío	0.00	0.00	0.00	0.00
Agrícola-Secano	0.00	0.00	0.00	Agrícola-Secano	0.00	0.00	0.00	0.00
Total Agrícola	0.00	0.00	0.00	Total Agrícola	0.00	0.00	0.00	0.00
Asociada a Urbana	0.00	0.00	0.00	Asociada a Urbana	0.00	0.00	0.00	0.00
Urbana Dispersa	0.00	0.00	0.00	Urbana Dispersa	0.00	0.00	0.00	0.00
Urbana Concentrada	0.00	0.00	0.00	Urbana Concentr.	0.00	0.00	0.00	0.00
Total Urbana	0.00	0.00	0.00	Total Urbana	0.00	0.00	0.00	0.00
Industrial	0.00	0.00	0.00	Industrial	0.00	0.00	0.00	0.00
Infraestructuras	0.03	0.03	111.00	Infraestructuras	43,870.00	50,300.00	55,500.00	5,001.00
Terciario	0.00	0.00	0.00	Terciario	0.00	0.00	0.00	0.00
Infraest. Social	0.00	0.00	0.00	Infraest. Social	0.00	0.00	0.00	0.00
Totales				Totales	43,870.00	50,300.00	55,500.00	5,001.00

Demarcación hidrográfica:

Resumen sobre puntos de especial importancia afectados

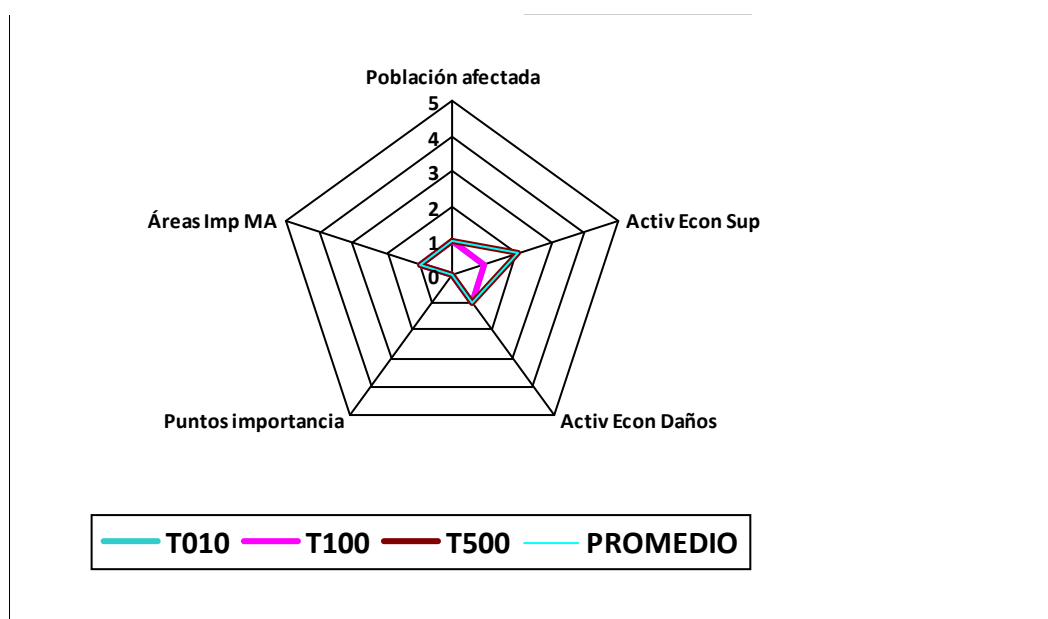
Puntos de interés (en Z.I.)	T10	T100	T500
Nº de industrias IPPC	0	0	0
Nº de EDARs	0	0	0
Nº elementos patrim. cultural	0	0	0
Nº puntos en riesgo	0	0	0

Afecciones a áreas de importancia medio ambiental

	T10	T100	T500
Nº masas de agua DMA	1	1	1
Nº captaciones aguas potables	0	0	0
Nº zonas recreativas	0	0	0
Nº zonas protegidas	2	2	2

Otras afecciones medio ambientales

Característica a valorar	Peso	Caracterización del riesgo			
		T10	T100	T500	Promedio
Población afectada	0.3	1	1	1	1.0
Activ. económicas, superficie	0.15	1	1	2	1.2
Activ. económicas, daños	0.15	1	1	1	1.0
Puntos de importancia	0.2	0	0	0	0.0
Áreas de importancia MA	0.2	1	1	1	1.0
Riesgo global	1	0.8	0.8	0.95	0.8



Observaciones

Demarcación hidrográfica

Código Subtramo

Población

	T10	T100	T500	Otras afecciones significativas a la población
Pob. total municipios en subtramo ARPSI	366	366	366	
Población estimada en zona inundable	1	2	4	

Afección a las principales actividades económicas

Superficies afectadas (ha)	T10	T100	T500	Estimación pérdidas económicas (€)	Total T10	Total T100	Total T500	Riesgo anual
Agrícola-Regadío	1.29	6.52	16.72	Agrícola-Regadío	49,970.00	561,100.00	2,103,500.00	14,815.00
Agrícola-Secano	0.00	0.00	0.00	Agrícola-Secano	0.00	0.00	0.00	0.00
Total Agrícola	1.29	6.52	16.72	Total Agrícola	49,970.00	561,100.00	2,103,500.00	14,815.00
Asociada a Urbana	0.01	0.56	3.01	Asociada a Urbana	5,350.00	243,300.00	2,862,500.00	8,693.00
Urbana Dispersa	0.00	0.00	0.05	Urbana Dispersa	0.00	1,000.00	195,000.00	400.00
Urbana Concentrada	0.00	0.02	0.32	Urbana Concentr.	0.00	45,400.00	1,483,500.00	3,421.00
Total Urbana	0.01	0.59	3.37	Total Urbana	5,350.00	289,700.00	4,541,000.00	12,514.00
Industrial	0.00	0.26	0.79	Industrial	0.00	497,400.00	4,621,000.00	14,216.00
Infraestructuras	0.02	0.12	1,831.00	Infraestructuras	54,930.00	243,900.00	915,500.00	9,763.00
Terciario	0.00	0.00	0.00	Terciario	0.00	0.00	0.00	0.00
Infraest. Social	0.00	0.03	0.19	Infraest. Social	0.00	14,500.00	268,500.00	682.00
Totales				Totales	110,250.00	1,606,600.00	12,449,500.00	51,990.00

Demarcación hidrográfica:

Resumen sobre puntos de especial importancia afectados

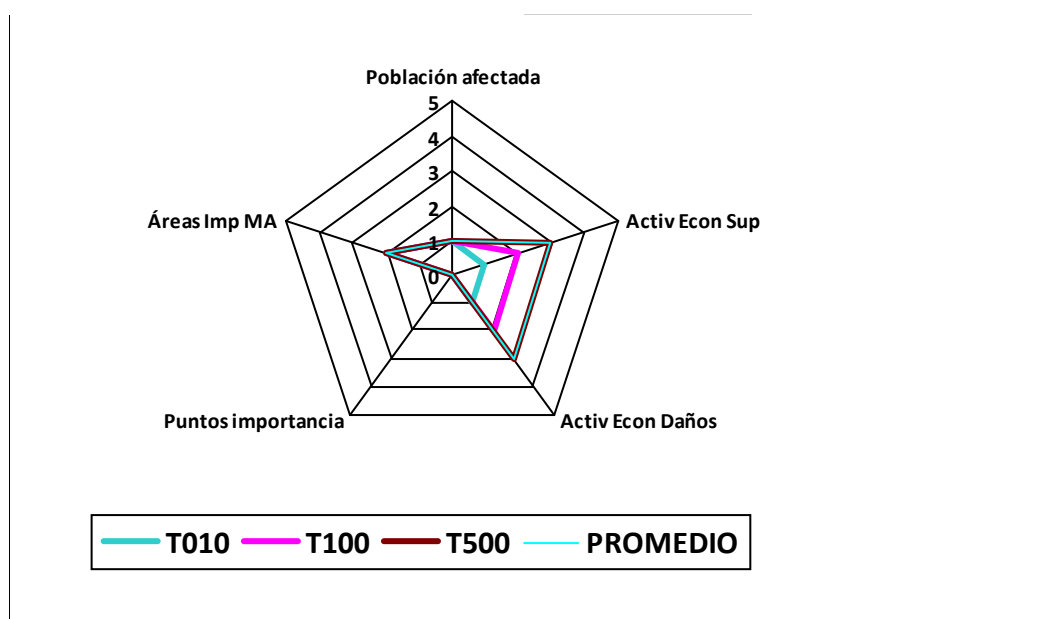
Puntos de interés (en Z.I.)	T10	T100	T500
Nº de industrias IPPC	0	0	0
Nº de EDARs	0	0	0
Nº elementos patrim. cultural	0	0	0
Nº puntos en riesgo	0	0	0

Afecciones a áreas de importancia medio ambiental

	T10	T100	T500
Nº masas de agua DMA	3	3	3
Nº captaciones aguas potables	1	1	1
Nº zonas recreativas	0	0	0
Nº zonas protegidas	1	1	1

Otras afecciones medio ambientales

Característica a valorar	Peso	Caracterización del riesgo			
		T10	T100	T500	Promedio
Población afectada	0.3	1	1	1	1.0
Activ. económicas, superficie	0.15	1	2	3	1.8
Activ. económicas, daños	0.15	1	2	3	1.8
Puntos de importancia	0.2	0	0	0	0.0
Áreas de importancia MA	0.2	2	2	2	2.0
Riesgo global	1	1	1.3	1.6	1.2



Observaciones

Demarcación hidrográfica

Código Subtramo

Población

	T10	T100	T500	Otras afecciones significativas a la población
Pob. total municipios en subtramo ARPSI	2020	2020	2020	
Población estimada en zona inundable	1	2	3	

Afección a las principales actividades económicas

Superficies afectadas (ha)	T10	T100	T500	Estimación pérdidas económicas (€)	Total T10	Total T100	Total T500	Riesgo anual
Agrícola-Regadío	3.70	5.77	7.94	Agrícola-Regadío	1,625,460.00	2,839,200.00	3,913,000.00	198,764.00
Agrícola-Secano	0.00	0.00	0.00	Agrícola-Secano	0.00	0.00	0.00	0.00
Total Agrícola	3.70	5.77	7.94	Total Agrícola	1,625,460.00	2,839,200.00	3,913,000.00	198,764.00
Asociada a Urbana	0.09	0.12	0.15	Asociada a Urbana	14,990.00	27,800.00	47,000.00	1,871.00
Urbana Dispersa	0.00	0.00	0.02	Urbana Dispersa	0.00	2,000.00	92,000.00	204.00
Urbana Concentrada	0.07	0.21	0.26	Urbana Concentr.	201,780.00	797,800.00	962,500.00	30,081.00
Total Urbana	0.16	0.33	0.43	Total Urbana	216,770.00	827,600.00	1,101,500.00	32,156.00
Industrial	0.00	0.00	0.00	Industrial	0.00	0.00	0.00	0.00
Infraestructuras	0.00	0.04	569.00	Infraestructuras	5,040.00	39,800.00	284,500.00	1,471.00
Terciario	0.00	0.00	0.00	Terciario	0.00	0.00	0.00	0.00
Infraest. Social	0.00	0.00	0.00	Infraest. Social	0.00	0.00	0.00	0.00
Totales				Totales	1,847,270.00	3,706,600.00	5,299,000.00	232,391.00

Demarcación hidrográfica:

Resumen sobre puntos de especial importancia afectados

Puntos de interés (en Z.I.)	T10	T100	T500
Nº de industrias IPPC	0	0	0
Nº de EDARs	0	0	0
Nº elementos patrim. cultural	0	0	0
Nº puntos en riesgo	0	0	0

Afecciones a áreas de importancia medio ambiental

	T10	T100	T500
Nº masas de agua DMA	1	1	1
Nº captaciones aguas potables	1	1	1
Nº zonas recreativas	0	0	0
Nº zonas protegidas	1	1	1

Otras afecciones medio ambientales

Característica a valorar	Peso	Caracterización del riesgo			
		T10	T100	T500	Promedio
Población afectada	0.3	1	1	1	1.0
Activ. económicas, superficie	0.15	1	2	3	1.8
Activ. económicas, daños	0.15	2	3	3	2.6
Puntos de importancia	0.2	0	0	0	0.0
Áreas de importancia MA	0.2	1	1	1	1.0
Riesgo global	1	0.95	1.25	1.4	1.2



Observaciones

Demarcación hidrográfica

Código Subtramo

Población

	T10	T100	T500	Otras afecciones significativas a la población
Pob. total municipios en subtramo ARPSI	215	215	215	
Población estimada en zona inundable	0	0	0	

Afección a las principales actividades económicas

Superficies afectadas (ha)	T10	T100	T500	Estimación pérdidas económicas (€)	Total T10	Total T100	Total T500	Riesgo anual
Agrícola-Regadío	0.10	0.44	1.11	Agrícola-Regadío	10,200.00	62,900.00	124,500.00	1,898.00
Agrícola-Secano	0.00	0.00	0.00	Agrícola-Secano	0.00	0.00	0.00	0.00
Total Agrícola	0.10	0.44	1.11	Total Agrícola	10,200.00	62,900.00	124,500.00	1,898.00
Asociada a Urbana	0.00	0.00	0.00	Asociada a Urbana	0.00	0.00	0.00	0.00
Urbana Dispersa	0.00	0.00	0.00	Urbana Dispersa	0.00	0.00	0.00	0.00
Urbana Concentrada	0.00	0.00	0.00	Urbana Concentr.	0.00	0.00	0.00	0.00
Total Urbana	0.00	0.00	0.00	Total Urbana	0.00	0.00	0.00	0.00
Industrial	0.00	0.00	0.00	Industrial	0.00	0.00	0.00	0.00
Infraestructuras	0.03	0.08	626.00	Infraestructuras	47,670.00	92,100.00	313,000.00	6,314.00
Terciario	0.00	0.00	0.00	Terciario	0.00	0.00	0.00	0.00
Infraest. Social	0.00	0.00	0.00	Infraest. Social	0.00	0.00	0.00	0.00
Totales				Totales	57,870.00	155,000.00	437,500.00	8,212.00

Demarcación hidrográfica:

Resumen sobre puntos de especial importancia afectados

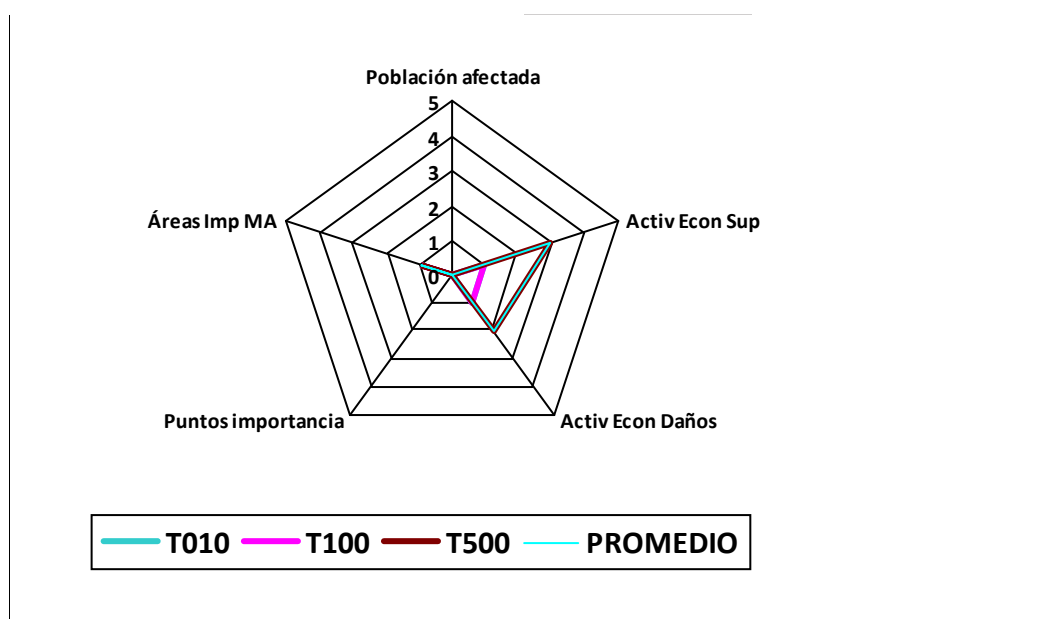
Puntos de interés (en Z.I.)	T10	T100	T500
Nº de industrias IPPC	0	0	0
Nº de EDARs	0	0	0
Nº elementos patrim. cultural	0	0	0
Nº puntos en riesgo	0	0	0

Afecciones a áreas de importancia medio ambiental

	T10	T100	T500
Nº masas de agua DMA	1	1	1
Nº captaciones aguas potables	0	0	0
Nº zonas recreativas	0	0	0
Nº zonas protegidas	2	2	2

Otras afecciones medio ambientales

Característica a valorar	Peso	Caracterización del riesgo			
		T10	T100	T500	Promedio
Población afectada	0.3	0	0	0	0.0
Activ. económicas, superficie	0.15	1	1	3	1.4
Activ. económicas, daños	0.15	1	1	2	1.2
Puntos de importancia	0.2	0	0	0	0.0
Áreas de importancia MA	0.2	1	1	1	1.0
Riesgo global	1	0.5	0.5	0.95	0.6



Observaciones

Demarcación hidrográfica: EBRO

Código Subtramo: ES091_ARPS_GUA-04

Población

	T10	T100	T500	Otras afecciones significativas a la población
Pob. total municipios en subtramo ARPSI	484	484	484	
Población estimada en zona inundable	0	0	0	

Afección a las principales actividades económicas

Superficies afectadas (ha)	T10	T100	T500	Estimación pérdidas económicas (€)	Total T10	Total T100	Total T500	Riesgo anual
Agrícola-Regadío	0.01	0.02	0.03	Agrícola-Regadío	390.00	1,300.00	2,500.00	57.00
Agrícola-Secano	0.00	0.00	0.00	Agrícola-Secano	0.00	0.00	0.00	0.00
Total Agrícola	0.01	0.02	0.03	Total Agrícola	390.00	1,300.00	2,500.00	57.00
Asociada a Urbana	0.00	0.00	0.00	Asociada a Urbana	0.00	0.00	0.00	0.00
Urbana Dispersa	0.00	0.00	0.00	Urbana Dispersa	9,990.00	13,800.00	17,000.00	1,171.00
Urbana Concentrada	0.00	0.00	0.00	Urbana Concentr.	0.00	0.00	0.00	0.00
Total Urbana	0.00	0.00	0.00	Total Urbana	9,990.00	13,800.00	17,000.00	1,171.00
Industrial	0.00	0.00	0.00	Industrial	0.00	0.00	0.00	0.00
Infraestructuras	0.00	0.00	0.00	Infraestructuras	0.00	0.00	0.00	0.00
Terciario	0.00	0.00	0.00	Terciario	0.00	0.00	0.00	0.00
Infraest. Social	0.00	0.00	0.00	Infraest. Social	0.00	0.00	0.00	0.00
Totales				Totales	10,380.00	15,100.00	19,500.00	1,228.00

Demarcación hidrográfica:

Resumen sobre puntos de especial importancia afectados

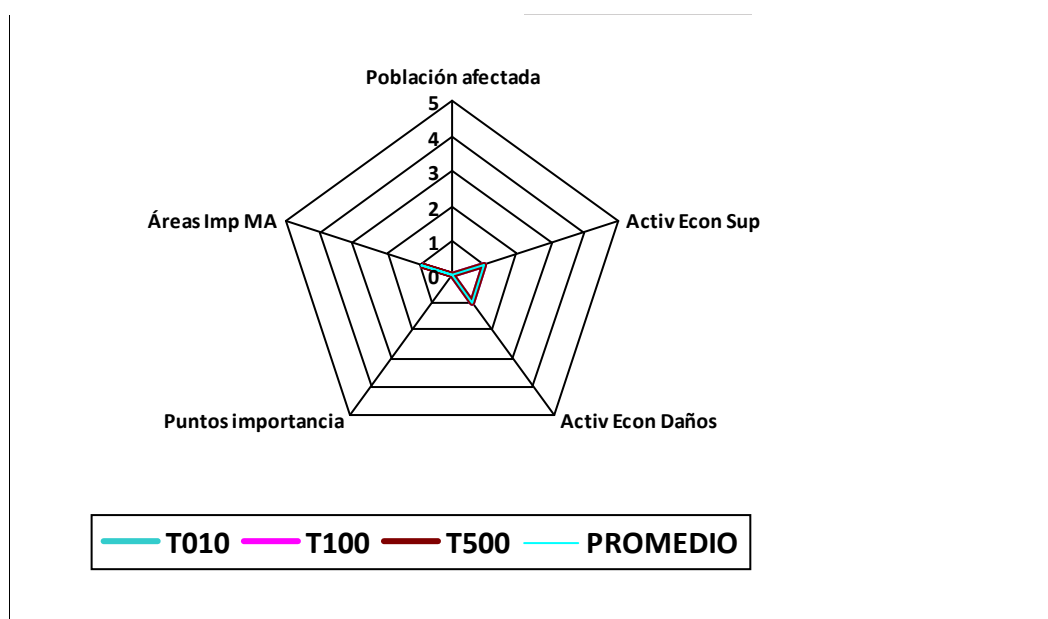
Puntos de interés (en Z.I.)	T10	T100	T500
Nº de industrias IPPC	0	0	0
Nº de EDARs	0	0	0
Nº elementos patrim. cultural	0	0	0
Nº puntos en riesgo	0	0	0

Afecciones a áreas de importancia medio ambiental

	T10	T100	T500
Nº masas de agua DMA	0	0	0
Nº captaciones aguas potables	0	0	0
Nº zonas recreativas	0	0	0
Nº zonas protegidas	2	2	2

Otras afecciones medio ambientales

Característica a valorar	Peso	Caracterización del riesgo			
		T10	T100	T500	Promedio
Población afectada	0.3	0	0	0	0.0
Activ. económicas, superficie	0.15	1	1	1	1.0
Activ. económicas, daños	0.15	1	1	1	1.0
Puntos de importancia	0.2	0	0	0	0.0
Áreas de importancia MA	0.2	1	1	1	1.0
Riesgo global	1	0.5	0.5	0.5	0.5



Observaciones

Demarcación hidrográfica

Código Subtramo

Población

	T10	T100	T500	Otras afecciones significativas a la población
Pob. total municipios en subtramo ARPSI	6745	6745	6745	
Población estimada en zona inundable	9	12	12	

Afección a las principales actividades económicas

Superficies afectadas (ha)	T10	T100	T500	Estimación pérdidas económicas (€)	Total T10	Total T100	Total T500	Riesgo anual
Agrícola-Regadío	31.41	44.04	48.03	Agrícola-Regadío	4,909,510.00	7,824,400.00	9,348,500.00	587,892.00
Agrícola-Secano	0.00	0.00	0.00	Agrícola-Secano	0.00	0.00	0.00	0.00
Total Agrícola	31.41	44.04	48.03	Total Agrícola	4,909,510.00	7,824,400.00	9,348,500.00	587,892.00
Asociada a Urbana	0.00	0.15	0.19	Asociada a Urbana	0.00	44,700.00	71,000.00	589.00
Urbana Dispersa	0.07	0.09	0.10	Urbana Dispersa	184,030.00	295,400.00	374,500.00	22,106.00
Urbana Concentrada	0.06	0.07	0.07	Urbana Concentr.	152,680.00	316,800.00	335,000.00	19,106.00
Total Urbana	0.13	0.31	0.36	Total Urbana	336,710.00	656,900.00	780,500.00	41,801.00
Industrial	0.00	0.00	0.00	Industrial	0.00	0.00	0.00	0.00
Infraestructuras	0.05	0.32	957.00	Infraestructuras	89,540.00	345,100.00	478,500.00	13,362.00
Terciario	0.00	0.00	0.00	Terciario	0.00	0.00	0.00	0.00
Infraest. Social	0.60	1.10	1.15	Infraest. Social	369,420.00	1,069,100.00	1,129,000.00	49,891.00
Totales				Totales	5,705,180.00	9,895,500.00	11,736,500.00	692,946.00

Demarcación hidrográfica:

Resumen sobre puntos de especial importancia afectados

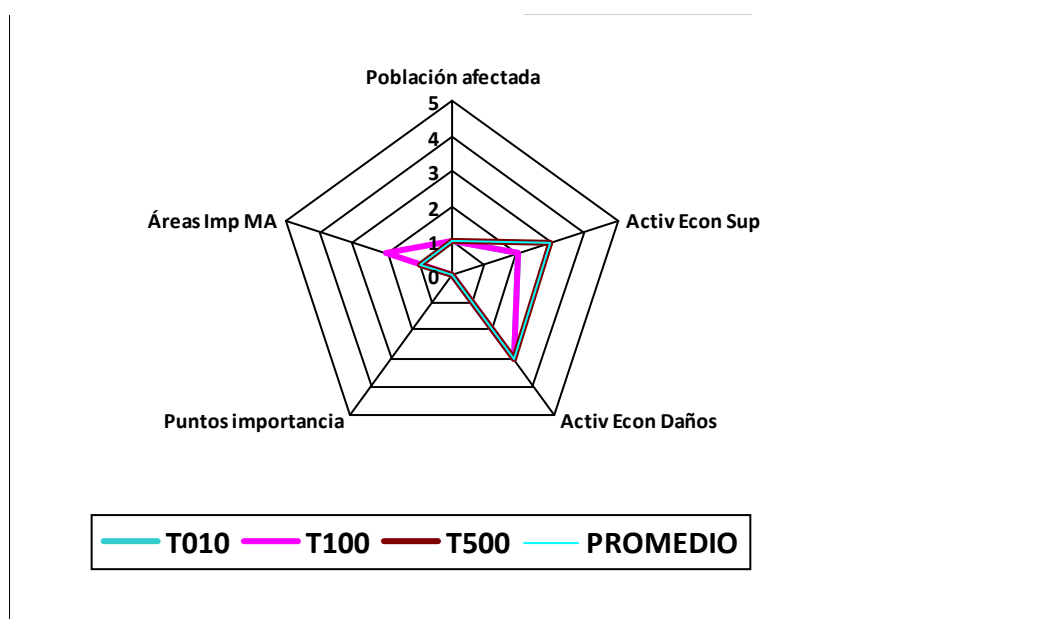
Puntos de interés (en Z.I.)	T10	T100	T500
Nº de industrias IPPC	0	0	0
Nº de EDARs	0	0	0
Nº elementos patrim. cultural	0	0	0
Nº puntos en riesgo	0	0	0

Afecciones a áreas de importancia medio ambiental

	T10	T100	T500
Nº masas de agua DMA	2	2	2
Nº captaciones aguas potables	2	3	2
Nº zonas recreativas	0	0	0
Nº zonas protegidas	0	0	0

Otras afecciones medio ambientales

Característica a valorar	Peso	Caracterización del riesgo			
		T10	T100	T500	Promedio
Población afectada	0.3	1	1	1	1.0
Activ. económicas, superficie	0.15	2	2	3	2.2
Activ. económicas, daños	0.15	3	3	3	3.0
Puntos de importancia	0.2	0	0	0	0.0
Áreas de importancia MA	0.2	1	2	1	1.3
Riesgo global	1	1.25	1.45	1.4	1.4



Observaciones

Demarcación hidrográfica

Código Subtramo

Población

	T10	T100	T500	Otras afecciones significativas a la población
Pob. total municipios en subtramo ARPSI	60	60	60	
Población estimada en zona inundable	0	0	0	

Afección a las principales actividades económicas

Superficies afectadas (ha)	T10	T100	T500	Estimación pérdidas económicas (€)	Total T10	Total T100	Total T500	Riesgo anual
Agrícola-Regadío	0.00	0.00	0.00	Agrícola-Regadío	0.00	0.00	0.00	0.00
Agrícola-Secano	0.00	0.00	0.00	Agrícola-Secano	0.00	0.00	0.00	0.00
Total Agrícola	0.00	0.00	0.00	Total Agrícola	0.00	0.00	0.00	0.00
Asociada a Urbana	0.01	0.04	0.06	Asociada a Urbana	3,020.00	13,300.00	20,500.00	476.00
Urbana Dispersa	0.00	0.00	0.00	Urbana Dispersa	0.00	0.00	0.00	0.00
Urbana Concentrada	0.02	0.05	0.06	Urbana Concentr.	102,130.00	232,100.00	268,500.00	13,071.00
Total Urbana	0.03	0.09	0.12	Total Urbana	105,150.00	245,400.00	289,000.00	13,547.00
Industrial	0.00	0.00	0.00	Industrial	0.00	0.00	0.00	0.00
Infraestructuras	0.00	0.00	0.00	Infraestructuras	0.00	0.00	0.00	0.00
Terciario	0.00	0.00	0.00	Terciario	0.00	0.00	0.00	0.00
Infraest. Social	0.00	0.00	0.00	Infraest. Social	0.00	0.00	0.00	0.00
Totales				Totales	105,150.00	245,400.00	289,000.00	13,547.00

Demarcación hidrográfica:

Resumen sobre puntos de especial importancia afectados

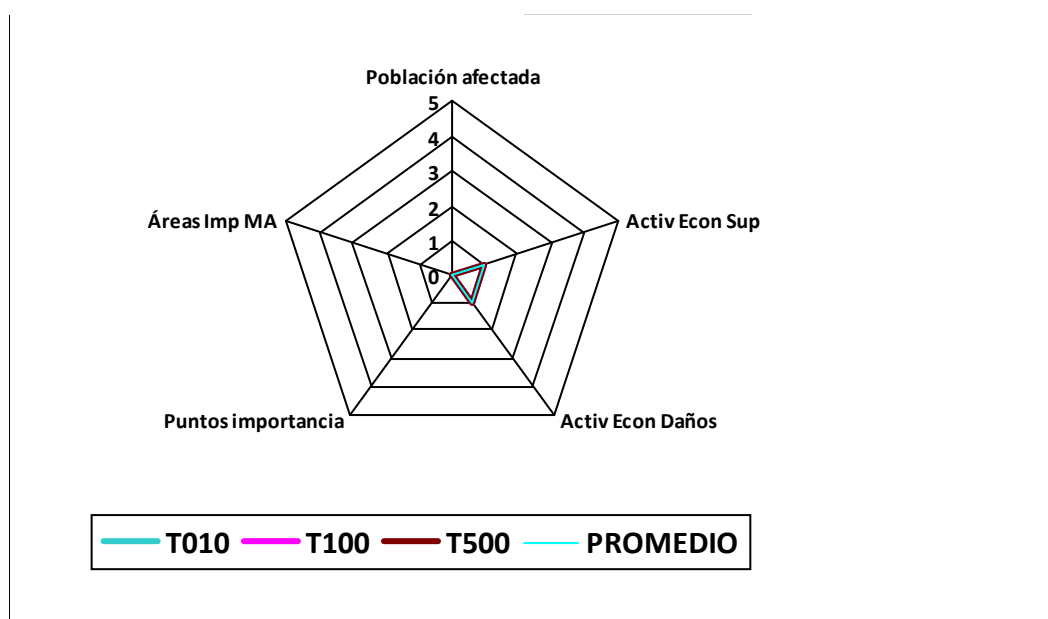
Puntos de interés (en Z.I.)	T10	T100	T500
Nº de industrias IPPC	0	0	0
Nº de EDARs	0	0	0
Nº elementos patrim. cultural	0	0	0
Nº puntos en riesgo	0	0	0

Afecciones a áreas de importancia medio ambiental

	T10	T100	T500
Nº masas de agua DMA	0	0	0
Nº captaciones aguas potables	0	0	0
Nº zonas recreativas	0	0	0
Nº zonas protegidas	0	0	0

Otras afecciones medio ambientales

Característica a valorar	Peso	Caracterización del riesgo			
		T10	T100	T500	Promedio
Población afectada	0.3	0	0	0	0.0
Activ. económicas, superficie	0.15	1	1	1	1.0
Activ. económicas, daños	0.15	1	1	1	1.0
Puntos de importancia	0.2	0	0	0	0.0
Áreas de importancia MA	0.2	0	0	0	0.0
Riesgo global	1	0.3	0.3	0.3	0.3



Observaciones

Demarcación hidrográfica

Código Subtramo

Población

	T10	T100	T500	Otras afecciones significativas a la población
Pob. total municipios en subtramo ARPSI	7805	10164	10164	
Población estimada en zona inundable	1758	2221	2460	

Afección a las principales actividades económicas

Superficies afectadas (ha)	T10	T100	T500	Estimación pérdidas económicas (€)	Total T10	Total T100	Total T500	Riesgo anual
Agrícola-Regadío	1,425.34	1,855.66	2,034.88	Agrícola-Regadío	333,623,390.00	407,326,000.00	452,728,500.00	38,341,056.00
Agrícola-Secano	0.00	0.00	0.00	Agrícola-Secano	0.00	0.00	0.00	0.00
Total Agrícola	1,425.34	1,855.66	2,034.88	Total Agrícola	333,623,390.00	407,326,000.00	452,728,500.00	38,341,056.00
Asociada a Urbana	40.43	48.24	53.40	Asociada a Urbana	32,791,710.00	45,449,900.00	55,316,500.00	3,844,303.00
Urbana Dispersa	2.18	2.69	2.93	Urbana Dispersa	4,400,850.00	5,950,500.00	6,899,000.00	513,388.00
Urbana Concentrada	22.43	27.53	30.89	Urbana Concentr.	40,838,960.00	59,296,600.00	75,247,000.00	4,827,356.00
Total Urbana	65.04	78.46	87.21	Total Urbana	78,031,520.00	110,697,000.00	137,462,500.00	9,185,047.00
Industrial	2.38	3.30	3.89	Industrial	5,184,230.00	9,107,300.00	12,691,500.00	634,879.00
Infraestructuras	22.19	25.90	183,508.00	Infraestructuras	66,752,730.00	77,368,300.00	91,754,000.00	7,632,464.00
Terciario	0.00	0.00	0.00	Terciario	0.00	0.00	0.00	0.00
Infraest. Social	2.56	4.88	5.35	Infraest. Social	1,421,230.00	2,919,000.00	3,720,500.00	178,754.00
Totales				Totales	485,013,100.00	607,417,600.00	698,357,000.00	55,972,200.00

Demarcación hidrográfica:

Resumen sobre puntos de especial importancia afectados

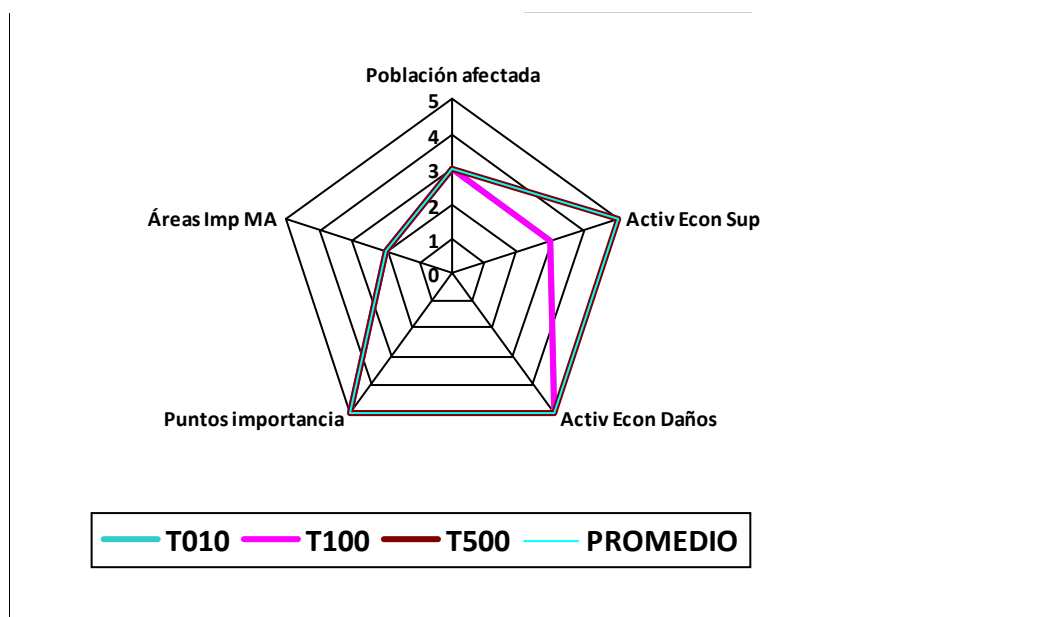
Puntos de interés (en Z.I.)	T10	T100	T500
Nº de industrias IPPC	3	4	5
Nº de EDARs	1	1	1
Nº elementos patrim. cultural	1	1	1
Nº puntos en riesgo	0	0	0

Afecciones a áreas de importancia medio ambiental

	T10	T100	T500
Nº masas de agua DMA	2	2	2
Nº captaciones aguas potables	3	3	3
Nº zonas recreativas	0	0	0
Nº zonas protegidas	0	0	0

Otras afecciones medio ambientales

Característica a valorar	Peso	Caracterización del riesgo			
		T10	T100	T500	Promedio
Población afectada	0.3	3	3	3	3.0
Activ. económicas, superficie	0.15	3	3	5	3.4
Activ. económicas, daños	0.15	5	5	5	5.0
Puntos de importancia	0.2	5	5	5	5.0
Áreas de importancia MA	0.2	2	2	2	2.0
Riesgo global	1	3.5	3.5	3.8	3.6



Observaciones

Demarcación hidrográfica: EBRO

Código Subtramo: ES091_ARPS_HIJ-01

Población

	T10	T100	T500	Otras afecciones significativas a la población
Pob. total municipios en subtramo ARPSI	10071	10071	10071	
Población estimada en zona inundable	216	790	987	

Afección a las principales actividades económicas

Superficies afectadas (ha)	T10	T100	T500	Estimación pérdidas económicas (€)	Total T10	Total T100	Total T500	Riesgo anual
Agrícola-Regadío	0.01	0.01	0.04	Agrícola-Regadío	367,370.00	386,600.00	543,000.00	41,689.00
Agrícola-Secano	0.00	0.00	0.00	Agrícola-Secano	0.00	0.00	0.00	0.00
Total Agrícola	0.01	0.01	0.04	Total Agrícola	367,370.00	386,600.00	543,000.00	41,689.00
Asociada a Urbana	0.88	4.44	6.15	Asociada a Urbana	1,116,500.00	10,871,900.00	15,792,000.00	251,953.00
Urbana Dispersa	0.00	0.00	0.00	Urbana Dispersa	0.00	0.00	0.00	0.00
Urbana Concentrada	0.41	3.07	3.99	Urbana Concentr.	787,590.00	10,539,300.00	14,923,500.00	213,999.00
Total Urbana	1.29	7.51	10.14	Total Urbana	1,904,090.00	21,411,200.00	30,715,500.00	465,952.00
Industrial	0.00	0.00	0.00	Industrial	0.00	0.00	0.00	0.00
Infraestructuras	0.00	0.00	0.00	Infraestructuras	0.00	0.00	0.00	0.00
Terciario	0.00	0.00	0.00	Terciario	0.00	0.00	0.00	0.00
Infraest. Social	1.72	3.35	4.28	Infraest. Social	1,966,420.00	5,346,600.00	6,432,500.00	262,973.00
Totales				Totales	4,237,880.00	27,144,400.00	37,691,000.00	770,614.00

Demarcación hidrográfica:

Resumen sobre puntos de especial importancia afectados

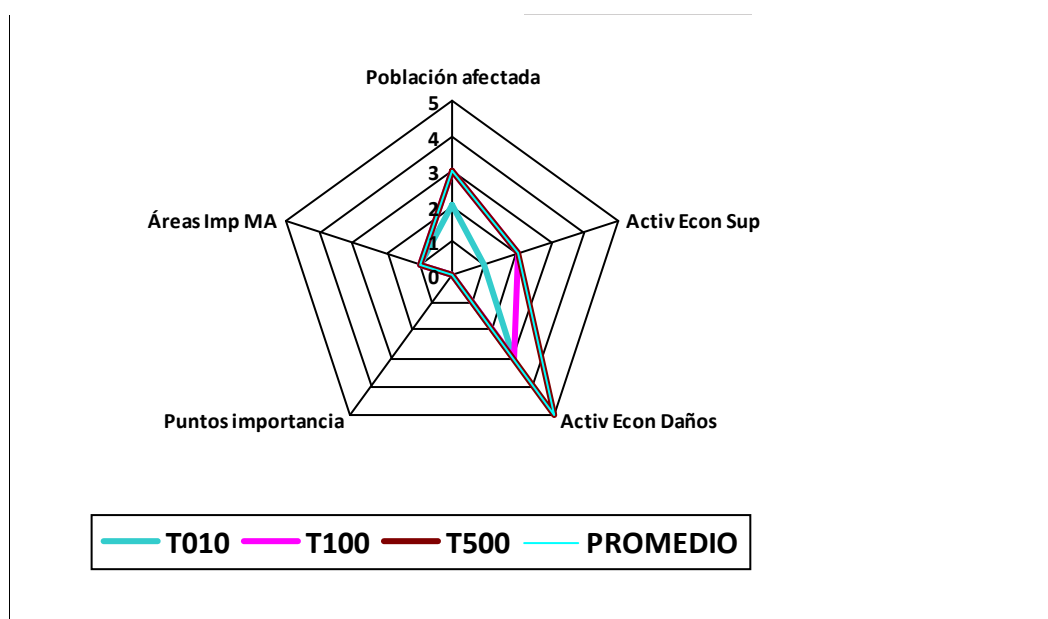
Puntos de interés (en Z.I.)	T10	T100	T500
Nº de industrias IPPC	0	0	0
Nº de EDARs	0	0	0
Nº elementos patrim. cultural	0	0	0
Nº puntos en riesgo	0	0	0

Afecciones a áreas de importancia medio ambiental

	T10	T100	T500
Nº masas de agua DMA	1	1	1
Nº captaciones aguas potables	1	1	1
Nº zonas recreativas	0	0	0
Nº zonas protegidas	1	1	1

Otras afecciones medio ambientales

Característica a valorar	Peso	Caracterización del riesgo			
		T10	T100	T500	Promedio
Población afectada	0.3	2	3	3	2.6
Activ. económicas, superficie	0.15	1	2	2	1.6
Activ. económicas, daños	0.15	3	3	5	3.4
Puntos de importancia	0.2	0	0	0	0.0
Áreas de importancia MA	0.2	1	1	1	1.0
Riesgo global	1	1.4	1.85	2.15	1.7



Observaciones

Demarcación hidrográfica

Código Subtramo

Población

	T10	T100	T500	Otras afecciones significativas a la población
Pob. total municipios en subtramo ARPSI	13869	13869	13869	
Población estimada en zona inundable	55	64	68	

Afección a las principales actividades económicas

Superficies afectadas (ha)	T10	T100	T500	Estimación pérdidas económicas (€)	Total T10	Total T100	Total T500	Riesgo anual
Agrícola-Regadío	50.37	69.66	78.13	Agrícola-Regadío	8,301,630.00	11,138,900.00	16,704,500.00	974,961.00
Agrícola-Secano	0.00	0.00	0.00	Agrícola-Secano	0.00	0.00	0.00	0.00
Total Agrícola	50.37	69.66	78.13	Total Agrícola	8,301,630.00	11,138,900.00	16,704,500.00	974,961.00
Asociada a Urbana	1.18	1.29	1.79	Asociada a Urbana	2,079,860.00	2,537,800.00	5,713,500.00	244,791.00
Urbana Dispersa	0.00	0.02	0.08	Urbana Dispersa	14,140.00	27,300.00	131,000.00	1,949.00
Urbana Concentrada	0.02	0.02	0.03	Urbana Concentr.	73,790.00	79,500.00	87,000.00	8,348.00
Total Urbana	1.20	1.33	1.89	Total Urbana	2,167,790.00	2,644,600.00	5,931,500.00	255,088.00
Industrial	0.00	0.01	0.35	Industrial	0.00	17,300.00	495,500.00	1,164.00
Infraestructuras	1.73	1.80	61.00	Infraestructuras	30,500.00	2,461,860.00	2,690,100.00	33,048.80
Terciario	0.00	0.00	0.00	Terciario	0.00	0.00	0.00	0.00
Infraest. Social	0.00	0.00	0.00	Infraest. Social	0.00	0.00	0.00	0.00
Totales				Totales	10,499,920.00	16,262,660.00	25,821,600.00	1,264,261.80

Demarcación hidrográfica:

Resumen sobre puntos de especial importancia afectados

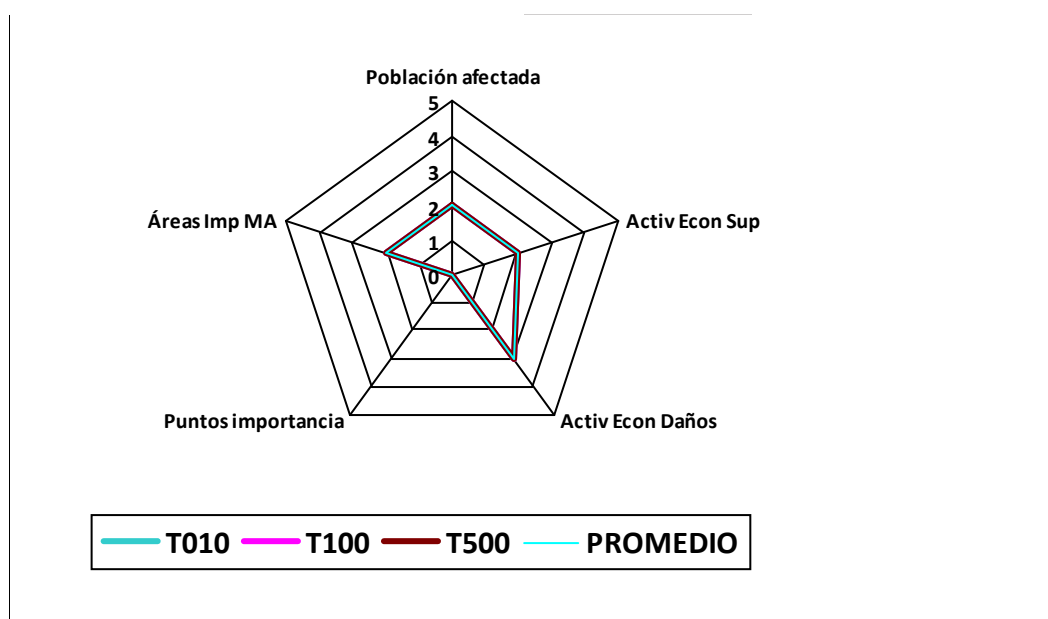
Puntos de interés (en Z.I.)	T10	T100	T500
Nº de industrias IPPC	0	0	0
Nº de EDARs	0	0	0
Nº elementos patrim. cultural	0	0	0
Nº puntos en riesgo	0	0	0

Afecciones a áreas de importancia medio ambiental

	T10	T100	T500
Nº masas de agua DMA	2	2	2
Nº captaciones aguas potables	2	3	2
Nº zonas recreativas	0	0	0
Nº zonas protegidas	2	2	2

Otras afecciones medio ambientales

Característica a valorar	Peso	Caracterización del riesgo			
		T10	T100	T500	Promedio
Población afectada	0.3	2	2	2	2.0
Activ. económicas, superficie	0.15	2	2	2	2.0
Activ. económicas, daños	0.15	3	3	3	3.0
Puntos de importancia	0.2	0	0	0	0.0
Áreas de importancia MA	0.2	2	2	2	2.0
Riesgo global	1	1.75	1.75	1.75	1.8



Observaciones

Demarcación hidrográfica

Código Subtramo

Población

	T10	T100	T500	Otras afecciones significativas a la población
Pob. total municipios en subtramo ARPSI	1756	1756	1756	
Población estimada en zona inundable	0	0	0	

Afección a las principales actividades económicas

Superficies afectadas (ha)	T10	T100	T500	Estimación pérdidas económicas (€)	Total T10	Total T100	Total T500	Riesgo anual
Agrícola-Regadío	0.00	0.00	0.00	Agrícola-Regadío	0.00	0.00	0.00	0.00
Agrícola-Secano	0.00	0.00	0.00	Agrícola-Secano	0.00	0.00	0.00	0.00
Total Agrícola	0.00	0.00	0.00	Total Agrícola	0.00	0.00	0.00	0.00
Asociada a Urbana	0.01	0.02	0.02	Asociada a Urbana	9,480.00	14,100.00	26,500.00	1,142.00
Urbana Dispersa	0.00	0.00	0.00	Urbana Dispersa	0.00	0.00	0.00	0.00
Urbana Concentrada	0.00	0.00	0.00	Urbana Concentr.	0.00	0.00	0.00	0.00
Total Urbana	0.01	0.02	0.02	Total Urbana	9,480.00	14,100.00	26,500.00	1,142.00
Industrial	0.00	0.00	0.00	Industrial	0.00	0.00	0.00	0.00
Infraestructuras	0.00	0.00	0.00	Infraestructuras	0.00	0.00	0.00	0.00
Terciario	0.00	0.00	0.00	Terciario	0.00	0.00	0.00	0.00
Infraest. Social	0.00	0.00	0.00	Infraest. Social	0.00	0.00	0.00	0.00
Totales				Totales	9,480.00	14,100.00	26,500.00	1,142.00

Demarcación hidrográfica:

Resumen sobre puntos de especial importancia afectados

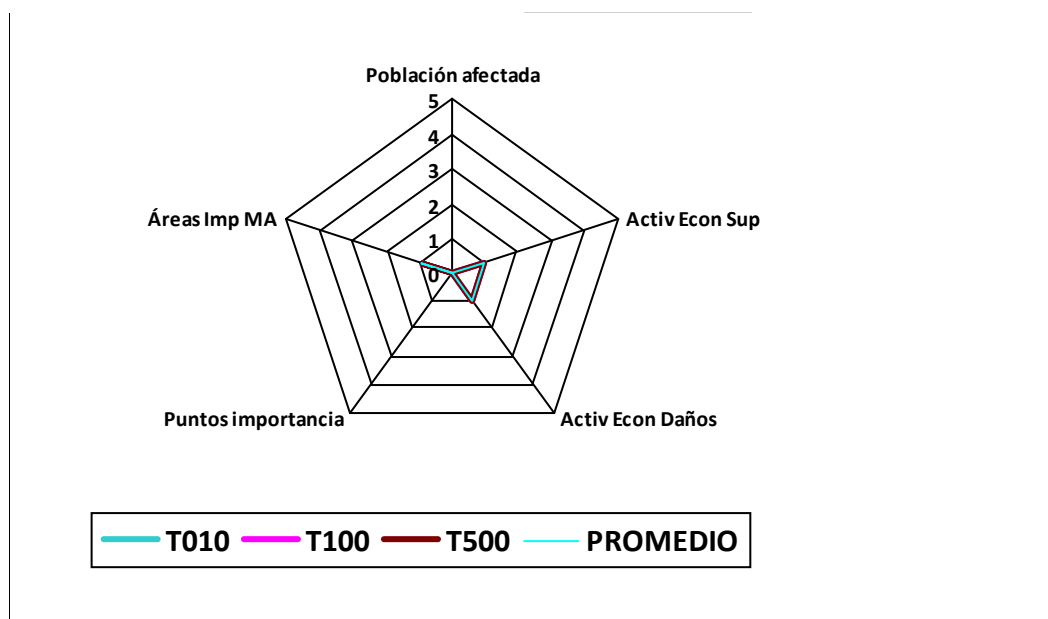
Puntos de interés (en Z.I.)	T10	T100	T500
Nº de industrias IPPC	0	0	0
Nº de EDARs	0	0	0
Nº elementos patrim. cultural	0	0	0
Nº puntos en riesgo	0	0	0

Afecciones a áreas de importancia medio ambiental

	T10	T100	T500
Nº masas de agua DMA	1	1	1
Nº captaciones aguas potables	0	0	0
Nº zonas recreativas	0	0	0
Nº zonas protegidas	2	2	2

Otras afecciones medio ambientales

Característica a valorar	Peso	Caracterización del riesgo			
		T10	T100	T500	Promedio
Población afectada	0.3	0	0	0	0.0
Activ. económicas, superficie	0.15	1	1	1	1.0
Activ. económicas, daños	0.15	1	1	1	1.0
Puntos de importancia	0.2	0	0	0	0.0
Áreas de importancia MA	0.2	1	1	1	1.0
Riesgo global	1	0.5	0.5	0.5	0.5



Observaciones

Demarcación hidrográfica

Código Subtramo

Población

	T10	T100	T500	Otras afecciones significativas a la población
Pob. total municipios en subtramo ARPSI	15625	15625	15625	
Población estimada en zona inundable	312	825	996	

Afección a las principales actividades económicas

Superficies afectadas (ha)	T10	T100	T500	Estimación pérdidas económicas (€)	Total T10	Total T100	Total T500	Riesgo anual
Agrícola-Regadío	5.03	20.78	28.76	Agrícola-Regadío	1,512,620.00	3,748,000.00	5,661,500.00	200,065.00
Agrícola-Secano	0.00	0.00	0.00	Agrícola-Secano	0.00	0.00	0.00	0.00
Total Agrícola	5.03	20.78	28.76	Total Agrícola	1,512,620.00	3,748,000.00	5,661,500.00	200,065.00
Asociada a Urbana	3.30	8.00	14.28	Asociada a Urbana	4,673,830.00	9,807,200.00	20,146,000.00	605,747.00
Urbana Dispersa	0.00	0.00	0.02	Urbana Dispersa	0.00	4,800.00	35,000.00	118.00
Urbana Concentrada	0.07	1.77	3.05	Urbana Concentr.	198,410.00	4,045,400.00	9,919,000.00	80,133.00
Total Urbana	3.37	9.77	17.35	Total Urbana	4,872,240.00	13,857,400.00	30,100,000.00	685,998.00
Industrial	0.00	0.00	0.09	Industrial	0.00	3,500.00	127,000.00	289.00
Infraestructuras	0.00	0.00	0.00	Infraestructuras	0.00	0.00	0.00	0.00
Terciario	0.00	0.00	0.00	Terciario	0.00	0.00	0.00	0.00
Infraest. Social	0.03	0.04	0.04	Infraest. Social	55,740.00	57,000.00	63,500.00	6,271.00
Totales				Totales	6,440,600.00	17,665,900.00	35,952,000.00	892,623.00

Demarcación hidrográfica:

Resumen sobre puntos de especial importancia afectados

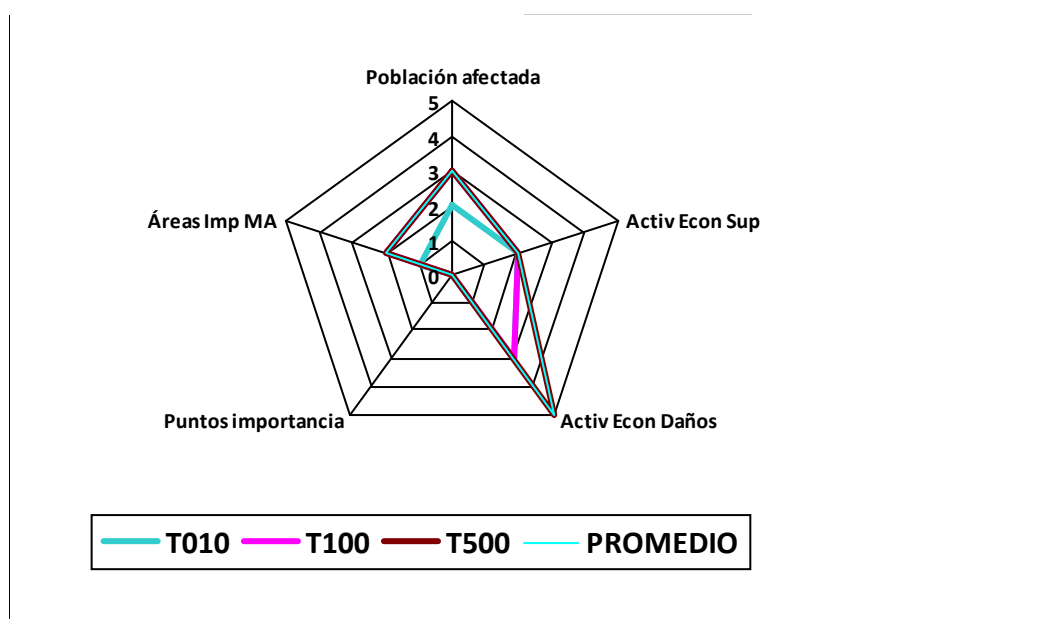
Puntos de interés (en Z.I.)	T10	T100	T500
Nº de industrias IPPC	0	0	0
Nº de EDARs	0	0	0
Nº elementos patrim. cultural	0	0	0
Nº puntos en riesgo	0	0	0

Afecciones a áreas de importancia medio ambiental

	T10	T100	T500
Nº masas de agua DMA	1	2	2
Nº captaciones aguas potables	2	3	2
Nº zonas recreativas	0	0	0
Nº zonas protegidas	1	1	1

Otras afecciones medio ambientales

Característica a valorar	Peso	Caracterización del riesgo			
		T10	T100	T500	Promedio
Población afectada	0.3	2	3	3	2.6
Activ. económicas, superficie	0.15	2	2	2	2.0
Activ. económicas, daños	0.15	3	3	5	3.4
Puntos de importancia	0.2	0	0	0	0.0
Áreas de importancia MA	0.2	1	2	2	1.6
Riesgo global	1	1.55	2.05	2.35	1.9



Observaciones

Demarcación hidrográfica

Código Subtramo

Población

	T10	T100	T500	Otras afecciones significativas a la población
Pob. total municipios en subtramo ARPSI	1756	1756	1756	
Población estimada en zona inundable	6	7	9	

Afección a las principales actividades económicas

Superficies afectadas (ha)	T10	T100	T500	Estimación pérdidas económicas (€)	Total T10	Total T100	Total T500	Riesgo anual
Agrícola-Regadío	9.60	13.75	16.75	Agrícola-Regadío	2,011,360.00	3,089,300.00	4,004,000.00	240,037.00
Agrícola-Secano	0.00	0.00	0.00	Agrícola-Secano	0.00	0.00	0.00	0.00
Total Agrícola	9.60	13.75	16.75	Total Agrícola	2,011,360.00	3,089,300.00	4,004,000.00	240,037.00
Asociada a Urbana	0.00	0.00	0.00	Asociada a Urbana	0.00	0.00	0.00	0.00
Urbana Dispersa	0.01	0.02	0.02	Urbana Dispersa	52,480.00	77,400.00	89,000.00	6,200.00
Urbana Concentrada	0.10	0.10	0.12	Urbana Concentr.	451,850.00	465,500.00	482,000.00	50,804.00
Total Urbana	0.11	0.13	0.14	Total Urbana	504,330.00	542,900.00	571,000.00	57,004.00
Industrial	0.00	0.00	0.00	Industrial	0.00	0.00	0.00	0.00
Infraestructuras	0.00	0.00	1.00	Infraestructuras	100.00	290.00	500.00	13.90
Terciario	0.35	0.38	0.44	Terciario	442,730.00	558,700.00	644,500.00	51,149.00
Infraest. Social	0.00	0.00	0.00	Infraest. Social	0.00	0.00	0.00	0.00
Totales				Totales	2,958,520.00	4,191,190.00	5,220,000.00	348,203.90

Demarcación hidrográfica:

Resumen sobre puntos de especial importancia afectados

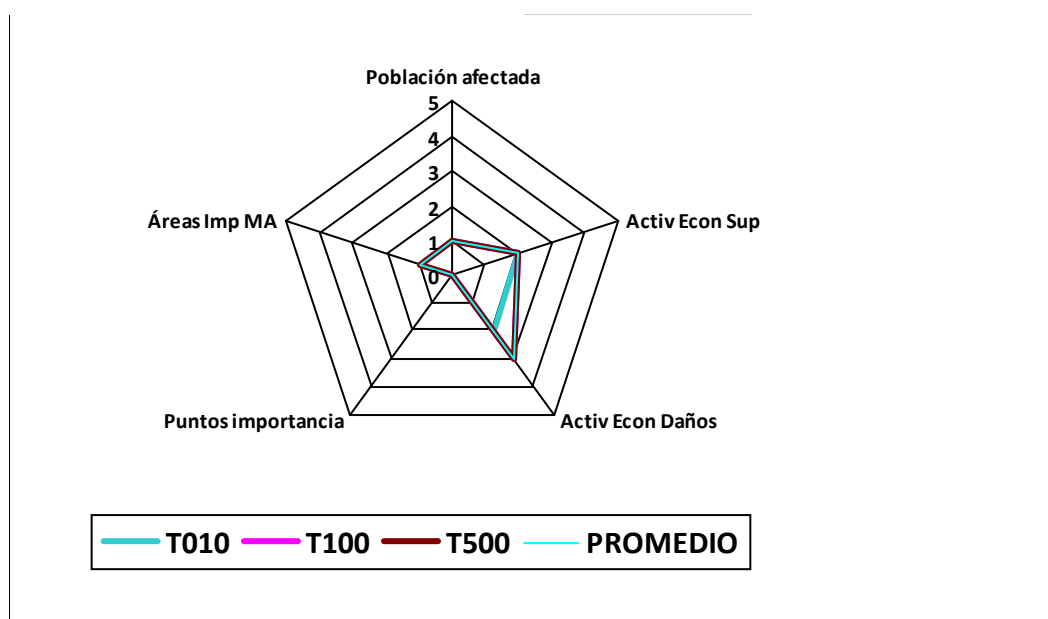
Puntos de interés (en Z.I.)	T10	T100	T500
Nº de industrias IPPC	0	0	0
Nº de EDARs	0	0	0
Nº elementos patrim. cultural	0	0	0
Nº puntos en riesgo	0	0	0

Afecciones a áreas de importancia medio ambiental

	T10	T100	T500
Nº masas de agua DMA	1	1	1
Nº captaciones aguas potables	1	1	1
Nº zonas recreativas	0	0	0
Nº zonas protegidas	1	1	1

Otras afecciones medio ambientales

Característica a valorar	Peso	Caracterización del riesgo			
		T10	T100	T500	Promedio
Población afectada	0.3	1	1	1	1.0
Activ. económicas, superficie	0.15	2	2	2	2.0
Activ. económicas, daños	0.15	2	3	3	2.6
Puntos de importancia	0.2	0	0	0	0.0
Áreas de importancia MA	0.2	1	1	1	1.0
Riesgo global	1	1.1	1.25	1.25	1.2



Observaciones

Demarcación hidrográfica

Código Subtramo

Población

	T10	T100	T500	Otras afecciones significativas a la población
Pob. total municipios en subtramo ARPSI	446	446	446	
Población estimada en zona inundable	0	0	0	

Afección a las principales actividades económicas

Superficies afectadas (ha)	T10	T100	T500	Estimación pérdidas económicas (€)	Total T10	Total T100	Total T500	Riesgo anual
Agrícola-Regadío	3.27	31.61	58.83	Agrícola-Regadío	2,156,400.00	5,628,500.00	9,644,000.00	291,213.00
Agrícola-Secano	0.00	0.00	0.00	Agrícola-Secano	0.00	0.00	0.00	0.00
Total Agrícola	3.27	31.61	58.83	Total Agrícola	2,156,400.00	5,628,500.00	9,644,000.00	291,213.00
Asociada a Urbana	0.03	0.33	0.48	Asociada a Urbana	18,760.00	206,500.00	406,500.00	4,754.00
Urbana Dispersa	0.01	0.02	0.02	Urbana Dispersa	8,500.00	64,600.00	78,000.00	1,652.00
Urbana Concentrada	0.01	0.11	0.19	Urbana Concentr.	20,690.00	244,500.00	650,000.00	5,814.00
Total Urbana	0.05	0.46	0.69	Total Urbana	47,950.00	515,600.00	1,134,500.00	12,220.00
Industrial	0.00	0.00	0.00	Industrial	0.00	0.00	0.00	0.00
Infraestructuras	0.05	0.42	3,924.00	Infraestructuras	147,160.00	1,246,600.00	1,962,000.00	31,106.00
Terciario	0.00	0.00	0.00	Terciario	0.00	0.00	0.00	0.00
Infraest. Social	0.00	0.00	0.00	Infraest. Social	0.00	0.00	0.00	0.00
Totales				Totales	2,351,510.00	7,390,700.00	12,740,500.00	334,539.00

Demarcación hidrográfica:

Resumen sobre puntos de especial importancia afectados

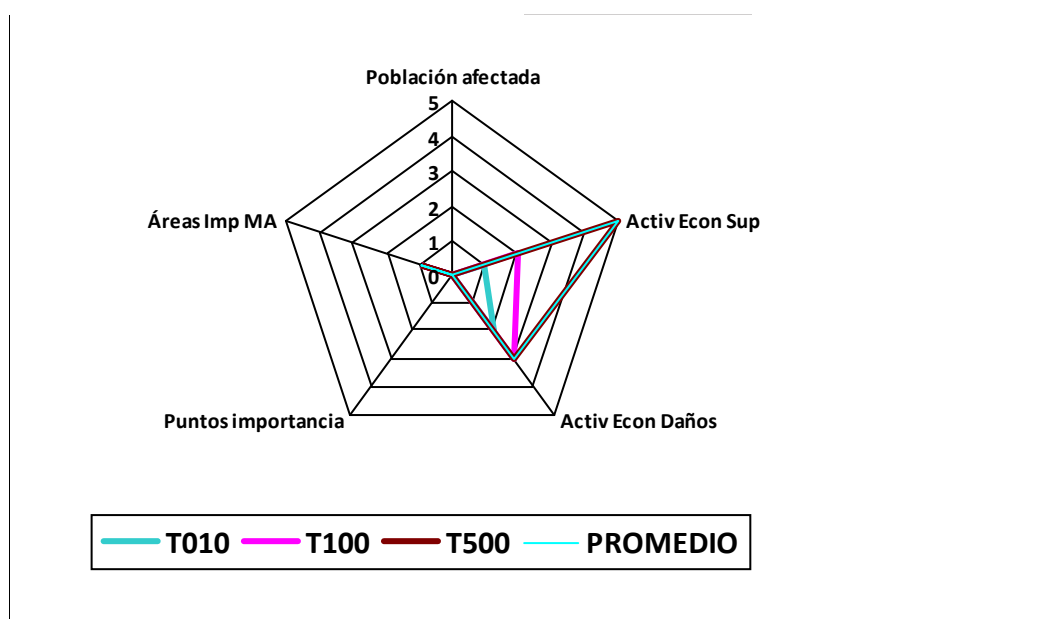
Puntos de interés (en Z.I.)	T10	T100	T500
Nº de industrias IPPC	0	0	0
Nº de EDARs	0	0	0
Nº elementos patrim. cultural	0	0	0
Nº puntos en riesgo	0	0	0

Afecciones a áreas de importancia medio ambiental

	T10	T100	T500
Nº masas de agua DMA	1	1	1
Nº captaciones aguas potables	3	3	3
Nº zonas recreativas	0	0	0
Nº zonas protegidas	0	0	0

Otras afecciones medio ambientales

Característica a valorar	Peso	Caracterización del riesgo			
		T10	T100	T500	Promedio
Población afectada	0.3	0	0	0	0.0
Activ. económicas, superficie	0.15	1	2	5	2.2
Activ. económicas, daños	0.15	2	3	3	2.6
Puntos de importancia	0.2	0	0	0	0.0
Áreas de importancia MA	0.2	1	1	1	1.0
Riesgo global	1	0.65	0.95	1.4	0.9



Observaciones

Demarcación hidrográfica

Código Subtramo

Población

	T10	T100	T500	Otras afecciones significativas a la población
Pob. total municipios en subtramo ARPSI	52	52	52	
Población estimada en zona inundable	0	1	1	

Afección a las principales actividades económicas

Superficies afectadas (ha)	T10	T100	T500	Estimación pérdidas económicas (€)	Total T10	Total T100	Total T500	Riesgo anual
Agrícola-Regadío	1.53	2.26	2.77	Agrícola-Regadío	298,620.00	880,600.00	1,155,500.00	40,979.00
Agrícola-Secano	0.00	0.00	0.00	Agrícola-Secano	0.00	0.00	0.00	0.00
Total Agrícola	1.53	2.26	2.77	Total Agrícola	298,620.00	880,600.00	1,155,500.00	40,979.00
Asociada a Urbana	0.07	0.08	0.14	Asociada a Urbana	27,150.00	44,600.00	80,000.00	3,321.00
Urbana Dispersa	0.00	0.00	0.01	Urbana Dispersa	1,040.00	6,600.00	24,500.00	219.00
Urbana Concentrada	0.01	0.03	0.05	Urbana Concentr.	16,300.00	65,800.00	170,000.00	2,628.00
Total Urbana	0.08	0.12	0.20	Total Urbana	44,490.00	117,000.00	274,500.00	6,168.00
Industrial	0.00	0.00	0.00	Industrial	0.00	0.00	0.00	0.00
Infraestructuras	0.00	0.00	2.00	Infraestructuras	0.00	0.00	1,000.00	2.00
Terciario	0.00	0.00	0.00	Terciario	0.00	0.00	0.00	0.00
Infraest. Social	0.00	0.00	0.00	Infraest. Social	0.00	0.00	0.00	0.00
Totales				Totales	343,110.00	997,600.00	1,431,000.00	47,149.00

Demarcación hidrográfica:

Resumen sobre puntos de especial importancia afectados

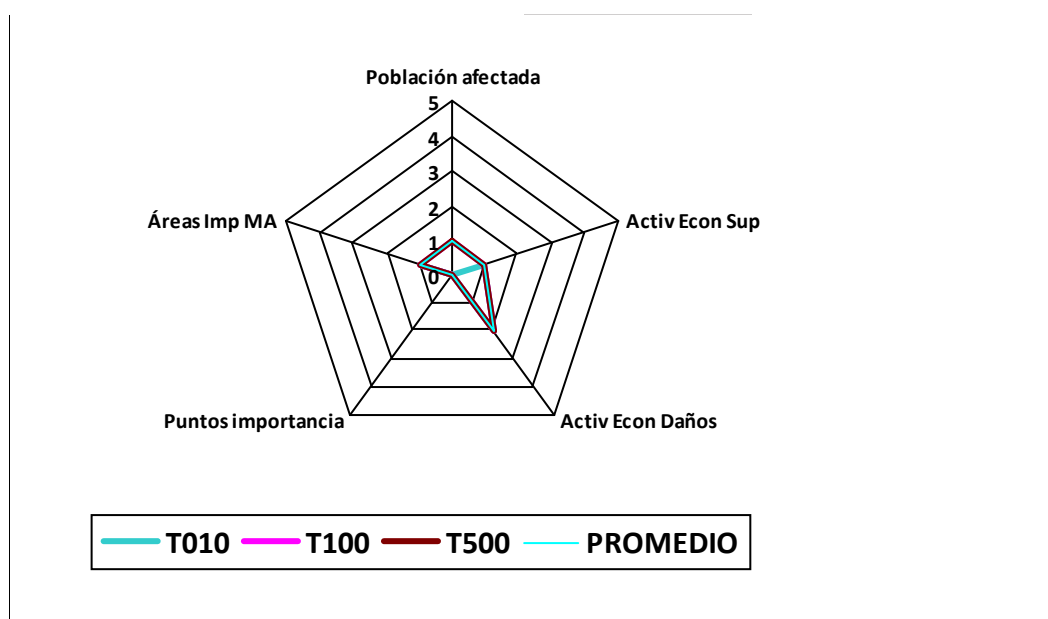
Puntos de interés (en Z.I.)	T10	T100	T500
Nº de industrias IPPC	0	0	0
Nº de EDARs	0	0	0
Nº elementos patrim. cultural	0	0	0
Nº puntos en riesgo	0	0	0

Afecciones a áreas de importancia medio ambiental

	T10	T100	T500
Nº masas de agua DMA	1	1	1
Nº captaciones aguas potables	0	0	0
Nº zonas recreativas	0	0	0
Nº zonas protegidas	1	1	1

Otras afecciones medio ambientales

Característica a valorar	Peso	Caracterización del riesgo			
		T10	T100	T500	Promedio
Población afectada	0.3	0	1	1	0.6
Activ. económicas, superficie	0.15	1	1	1	1.0
Activ. económicas, daños	0.15	2	2	2	2.0
Puntos de importancia	0.2	0	0	0	0.0
Áreas de importancia MA	0.2	1	1	1	1.0
Riesgo global	1	0.65	0.95	0.95	0.8



Observaciones

Demarcación hidrográfica

Código Subtramo

Población

	T10	T100	T500	Otras afecciones significativas a la población
Pob. total municipios en subtramo ARPSI	559	559	559	
Población estimada en zona inundable	1	1	2	

Afección a las principales actividades económicas

Superficies afectadas (ha)	T10	T100	T500	Estimación pérdidas económicas (€)	Total T10	Total T100	Total T500	Riesgo anual
Agrícola-Regadío	6.67	12.02	14.43	Agrícola-Regadío	691,220.00	1,724,000.00	2,294,000.00	90,950.00
Agrícola-Secano	0.00	0.00	0.00	Agrícola-Secano	0.00	0.00	0.00	0.00
Total Agrícola	6.67	12.02	14.43	Total Agrícola	691,220.00	1,724,000.00	2,294,000.00	90,950.00
Asociada a Urbana	0.02	0.04	0.07	Asociada a Urbana	42,320.00	81,200.00	140,000.00	5,324.00
Urbana Dispersa	0.00	0.01	0.02	Urbana Dispersa	1,860.00	45,800.00	77,000.00	798.00
Urbana Concentrada	0.09	0.25	0.31	Urbana Concentr.	183,700.00	959,500.00	1,340,000.00	30,645.00
Total Urbana	0.11	0.30	0.39	Total Urbana	227,880.00	1,086,500.00	1,557,000.00	36,767.00
Industrial	0.01	0.08	0.11	Industrial	14,970.00	248,400.00	475,000.00	4,931.00
Infraestructuras	0.05	0.09	624.00	Infraestructuras	85,100.00	161,500.00	312,000.00	10,749.00
Terciario	0.00	0.00	0.00	Terciario	0.00	0.00	0.00	0.00
Infraest. Social	0.00	0.00	0.00	Infraest. Social	0.00	0.00	0.00	0.00
Totales				Totales	1,019,170.00	3,220,400.00	4,638,000.00	143,397.00

Demarcación hidrográfica:

Resumen sobre puntos de especial importancia afectados

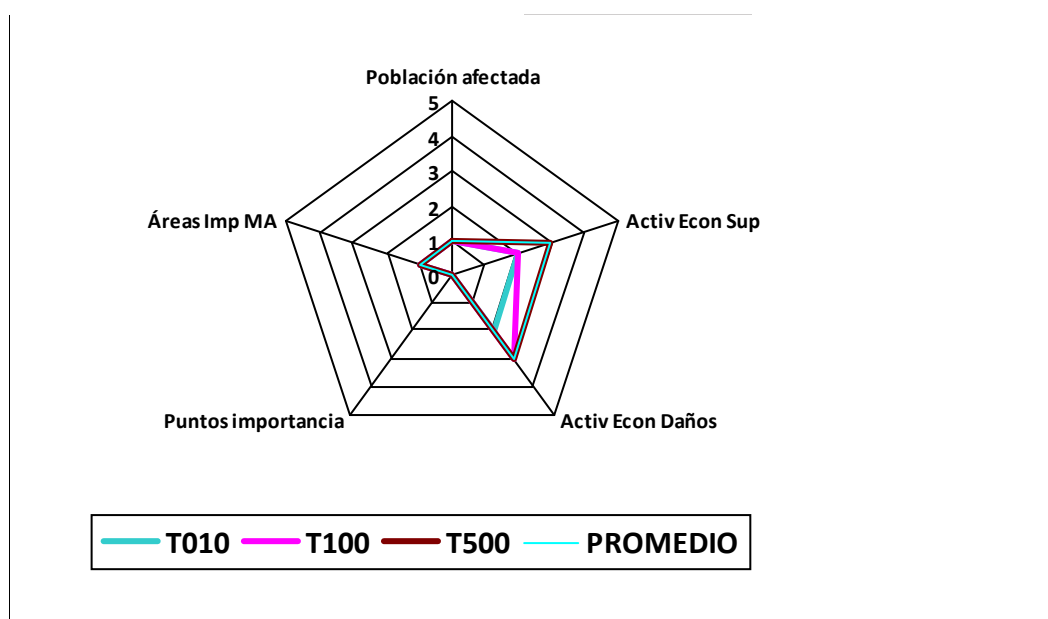
Puntos de interés (en Z.I.)	T10	T100	T500
Nº de industrias IPPC	0	0	0
Nº de EDARs	0	0	0
Nº elementos patrim. cultural	0	0	0
Nº puntos en riesgo	0	0	0

Afecciones a áreas de importancia medio ambiental

	T10	T100	T500
Nº masas de agua DMA	1	1	1
Nº captaciones aguas potables	1	1	1
Nº zonas recreativas	0	0	0
Nº zonas protegidas	0	0	0

Otras afecciones medio ambientales

Característica a valorar	Peso	Caracterización del riesgo			
		T10	T100	T500	Promedio
Población afectada	0.3	1	1	1	1.0
Activ. económicas, superficie	0.15	2	2	3	2.2
Activ. económicas, daños	0.15	2	3	3	2.6
Puntos de importancia	0.2	0	0	0	0.0
Áreas de importancia MA	0.2	1	1	1	1.0
Riesgo global	1	1.1	1.25	1.4	1.2



Observaciones

Demarcación hidrográfica: EBRO

Código Subtramo: ES091_ARPS_HRV-04

Población

	T10	T100	T500	Otras afecciones significativas a la población
Pob. total municipios en subtramo ARPSI	5797	5797	5797	
Población estimada en zona inundable	9	12	12	

Afección a las principales actividades económicas

Superficies afectadas (ha)	T10	T100	T500	Estimación pérdidas económicas (€)	Total T10	Total T100	Total T500	Riesgo anual
Agrícola-Regadío	19.73	27.91	30.77	Agrícola-Regadío	3,324,570.00	6,864,900.00	8,656,000.00	418,418.00
Agrícola-Secano	0.00	0.00	0.00	Agrícola-Secano	0.00	0.00	0.00	0.00
Total Agrícola	19.73	27.91	30.77	Total Agrícola	3,324,570.00	6,864,900.00	8,656,000.00	418,418.00
Asociada a Urbana	0.00	0.00	0.00	Asociada a Urbana	0.00	0.00	0.00	0.00
Urbana Dispersa	0.00	0.02	0.03	Urbana Dispersa	5,440.00	31,800.00	70,000.00	1,002.00
Urbana Concentrada	0.00	0.00	0.00	Urbana Concentr.	0.00	0.00	0.00	0.00
Total Urbana	0.00	0.02	0.03	Total Urbana	5,440.00	31,800.00	70,000.00	1,002.00
Industrial	0.00	0.00	0.00	Industrial	0.00	0.00	0.00	0.00
Infraestructuras	0.00	0.04	201.00	Infraestructuras	18,060.00	97,600.00	100,500.00	2,983.00
Terciario	0.00	0.00	0.00	Terciario	0.00	0.00	0.00	0.00
Infraest. Social	0.00	0.00	0.00	Infraest. Social	0.00	0.00	0.00	0.00
Totales				Totales	3,348,070.00	6,994,300.00	8,826,500.00	422,403.00

Demarcación hidrográfica:

Resumen sobre puntos de especial importancia afectados

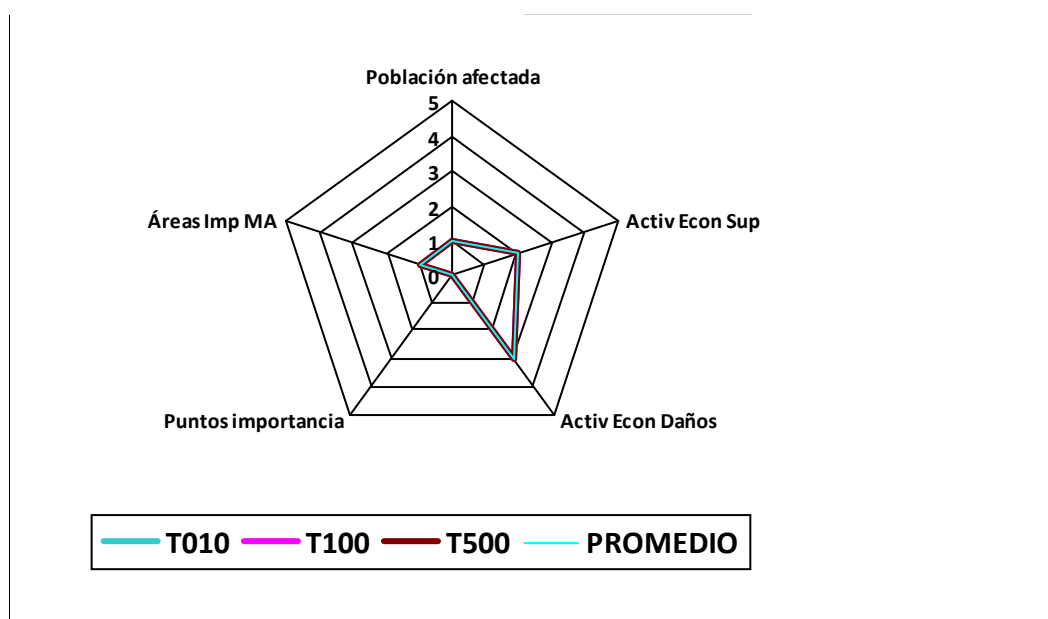
Puntos de interés (en Z.I.)	T10	T100	T500
Nº de industrias IPPC	0	0	0
Nº de EDARs	0	0	0
Nº elementos patrim. cultural	0	0	0
Nº puntos en riesgo	0	0	0

Afecciones a áreas de importancia medio ambiental

	T10	T100	T500
Nº masas de agua DMA	1	1	1
Nº captaciones aguas potables	1	1	1
Nº zonas recreativas	0	0	0
Nº zonas protegidas	0	0	0

Otras afecciones medio ambientales

Característica a valorar	Peso	Caracterización del riesgo			
		T10	T100	T500	Promedio
Población afectada	0.3	1	1	1	1.0
Activ. económicas, superficie	0.15	2	2	2	2.0
Activ. económicas, daños	0.15	3	3	3	3.0
Puntos de importancia	0.2	0	0	0	0.0
Áreas de importancia MA	0.2	1	1	1	1.0
Riesgo global	1	1.25	1.25	1.25	1.3



Observaciones

Demarcación hidrográfica

Código Subtramo

Población

	T10	T100	T500	Otras afecciones significativas a la población
Pob. total municipios en subtramo ARPSI	5265	5265	5265	
Población estimada en zona inundable	7	8	8	

Afección a las principales actividades económicas

Superficies afectadas (ha)	T10	T100	T500	Estimación pérdidas económicas (€)	Total T10	Total T100	Total T500	Riesgo anual
Agrícola-Regadío	39.06	44.21	47.37	Agrícola-Regadío	3,007,020.00	4,722,400.00	5,666,000.00	359,258.00
Agrícola-Secano	0.00	0.00	0.00	Agrícola-Secano	0.00	0.00	0.00	0.00
Total Agrícola	39.06	44.21	47.37	Total Agrícola	3,007,020.00	4,722,400.00	5,666,000.00	359,258.00
Asociada a Urbana	0.73	1.34	1.43	Asociada a Urbana	683,630.00	1,389,400.00	1,560,500.00	85,378.00
Urbana Dispersa	0.11	0.13	0.14	Urbana Dispersa	132,460.00	360,900.00	488,000.00	17,831.00
Urbana Concentrada	0.00	0.00	0.00	Urbana Concentr.	0.00	0.00	0.00	0.00
Total Urbana	0.84	1.48	1.57	Total Urbana	816,090.00	1,750,300.00	2,048,500.00	103,209.00
Industrial	0.00	0.00	0.00	Industrial	0.00	0.00	0.00	0.00
Infraestructuras	0.01	0.09	1,028.00	Infraestructuras	22,790.00	425,900.00	514,000.00	7,566.00
Terciario	0.00	0.00	0.00	Terciario	0.00	0.00	0.00	0.00
Infraest. Social	0.00	0.00	0.00	Infraest. Social	0.00	0.00	0.00	0.00
Totales				Totales	3,845,900.00	6,898,600.00	8,228,500.00	470,033.00

Demarcación hidrográfica:

Resumen sobre puntos de especial importancia afectados

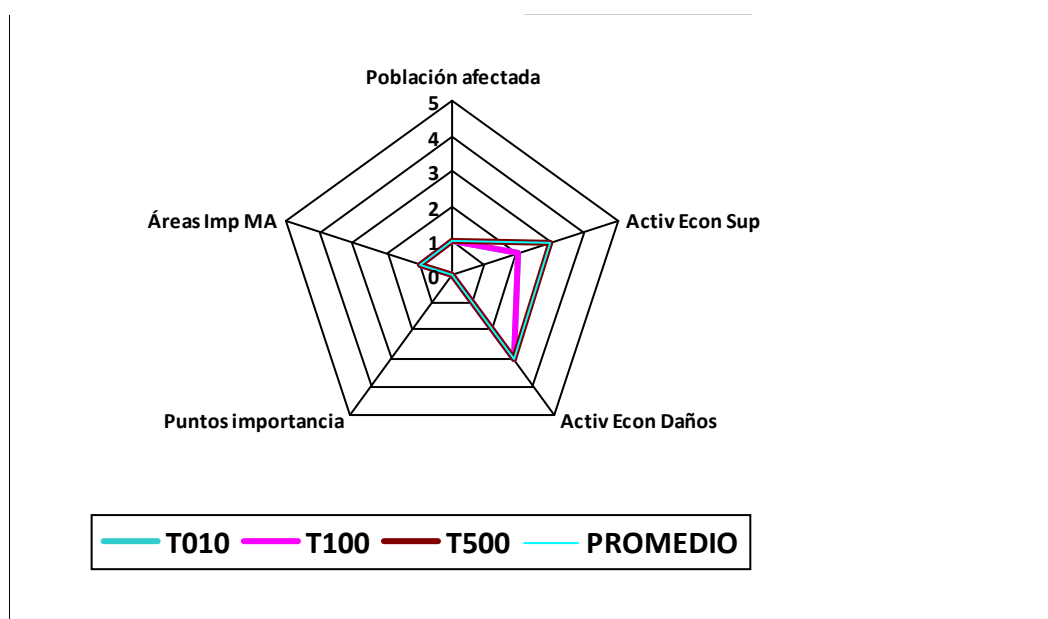
Puntos de interés (en Z.I.)	T10	T100	T500
Nº de industrias IPPC	0	0	0
Nº de EDARs	0	0	0
Nº elementos patrim. cultural	0	0	0
Nº puntos en riesgo	0	0	0

Afecciones a áreas de importancia medio ambiental

	T10	T100	T500
Nº masas de agua DMA	1	1	1
Nº captaciones aguas potables	1	1	1
Nº zonas recreativas	0	0	0
Nº zonas protegidas	0	0	0

Otras afecciones medio ambientales

Característica a valorar	Peso	Caracterización del riesgo			
		T10	T100	T500	Promedio
Población afectada	0.3	1	1	1	1.0
Activ. económicas, superficie	0.15	2	2	3	2.2
Activ. económicas, daños	0.15	3	3	3	3.0
Puntos de importancia	0.2	0	0	0	0.0
Áreas de importancia MA	0.2	1	1	1	1.0
Riesgo global	1	1.25	1.25	1.4	1.3



Observaciones

Demarcación hidrográfica

Código Subtramo

Población

	T10	T100	T500	Otras afecciones significativas a la población
Pob. total municipios en subtramo ARPSI	3293	3293	3293	
Población estimada en zona inundable	70	88	96	

Afección a las principales actividades económicas

Superficies afectadas (ha)	T10	T100	T500	Estimación pérdidas económicas (€)	Total T10	Total T100	Total T500	Riesgo anual
Agrícola-Regadío	31.43	44.46	49.24	Agrícola-Regadío	3,824,650.00	7,713,200.00	9,173,500.00	477,944.00
Agrícola-Secano	0.00	0.00	0.00	Agrícola-Secano	0.00	0.00	0.00	0.00
Total Agrícola	31.43	44.46	49.24	Total Agrícola	3,824,650.00	7,713,200.00	9,173,500.00	477,944.00
Asociada a Urbana	4.10	5.37	6.12	Asociada a Urbana	8,535,980.00	14,653,800.00	15,265,500.00	1,030,667.00
Urbana Dispersa	0.30	0.44	0.50	Urbana Dispersa	856,210.00	1,691,700.00	1,923,000.00	106,384.00
Urbana Concentrada	0.81	0.97	1.01	Urbana Concentr.	1,937,830.00	3,642,300.00	4,180,000.00	238,566.00
Total Urbana	5.21	6.78	7.63	Total Urbana	11,330,020.00	19,987,800.00	21,368,500.00	1,375,617.00
Industrial	0.00	0.00	0.00	Industrial	0.00	0.00	0.00	0.00
Infraestructuras	0.06	0.58	1,837.00	Infraestructuras	133,130.00	490,800.00	918,500.00	20,058.00
Terciario	0.00	0.00	0.00	Terciario	0.00	0.00	0.00	0.00
Infraest. Social	1.54	2.31	2.63	Infraest. Social	667,970.00	2,164,200.00	2,938,000.00	94,315.00
Totales				Totales	15,955,770.00	30,356,000.00	34,398,500.00	1,967,934.00

Demarcación hidrográfica:

Resumen sobre puntos de especial importancia afectados

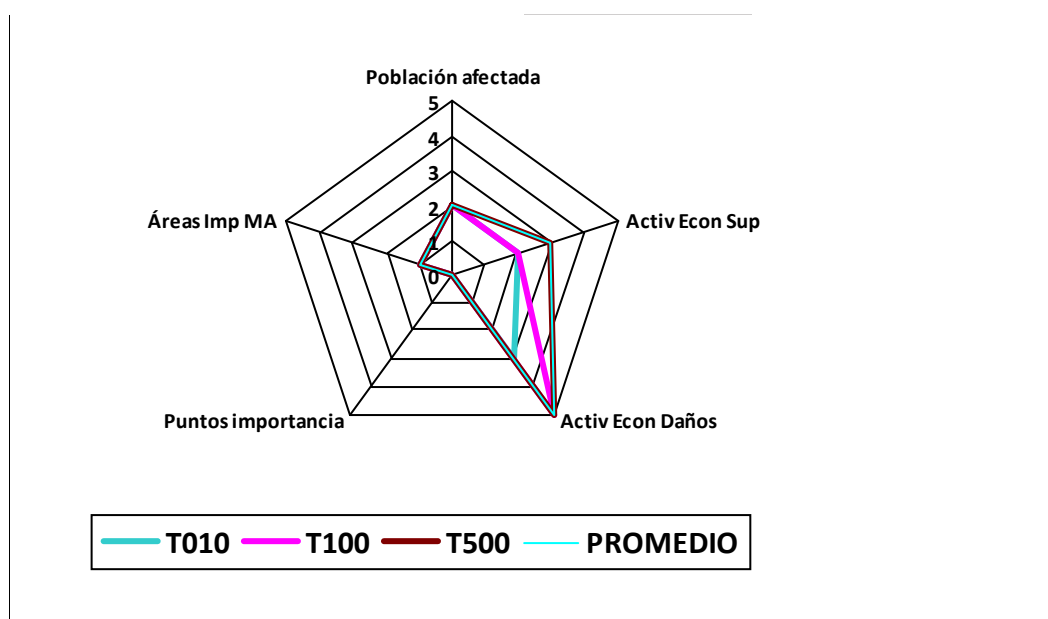
Puntos de interés (en Z.I.)	T10	T100	T500
Nº de industrias IPPC	0	0	0
Nº de EDARs	0	0	0
Nº elementos patrim. cultural	0	0	0
Nº puntos en riesgo	0	0	0

Afecciones a áreas de importancia medio ambiental

	T10	T100	T500
Nº masas de agua DMA	1	1	1
Nº captaciones aguas potables	1	1	1
Nº zonas recreativas	0	0	0
Nº zonas protegidas	0	0	0

Otras afecciones medio ambientales

Característica a valorar	Peso	Caracterización del riesgo			
		T10	T100	T500	Promedio
Población afectada	0.3	2	2	2	2.0
Activ. económicas, superficie	0.15	2	2	3	2.2
Activ. económicas, daños	0.15	3	5	5	4.1
Puntos de importancia	0.2	0	0	0	0.0
Áreas de importancia MA	0.2	1	1	1	1.0
Riesgo global	1	1.55	1.85	2	1.8



Observaciones

Demarcación hidrográfica

Código Subtramo

Población

	T10	T100	T500	Otras afecciones significativas a la población
Pob. total municipios en subtramo ARPSI	690018	690018	690018	
Población estimada en zona inundable	1161	2732	3151	

Afección a las principales actividades económicas

Superficies afectadas (ha)	T10	T100	T500	Estimación pérdidas económicas (€)	Total T10	Total T100	Total T500	Riesgo anual
Agrícola-Regadío	17.47	26.30	27.04	Agrícola-Regadío	1,675,410.00	4,068,500.00	4,295,500.00	216,817.00
Agrícola-Secano	0.00	0.00	0.00	Agrícola-Secano	0.00	0.00	0.00	0.00
Total Agrícola	17.47	26.30	27.04	Total Agrícola	1,675,410.00	4,068,500.00	4,295,500.00	216,817.00
Asociada a Urbana	9.08	19.42	21.44	Asociada a Urbana	14,042,900.00	29,333,100.00	31,358,000.00	1,760,337.00
Urbana Dispersa	0.07	0.91	1.06	Urbana Dispersa	137,060.00	2,308,000.00	2,816,500.00	42,419.00
Urbana Concentrada	0.13	4.62	4.99	Urbana Concentr.	373,820.00	17,696,200.00	18,299,000.00	250,942.00
Total Urbana	9.28	24.96	27.48	Total Urbana	14,553,780.00	49,337,300.00	52,473,500.00	2,053,698.00
Industrial	2.24	3.36	3.38	Industrial	6,720,200.00	15,138,500.00	15,245,400.00	853,895.80
Infraestructuras	0.60	1.14	5,448.00	Infraestructuras	1,706,580.00	2,582,500.00	2,724,000.00	201,931.00
Terciario	0.45	0.57	0.58	Terciario	727,720.00	1,007,900.00	1,032,000.00	84,915.00
Infraest. Social	8.77	18.00	19.73	Infraest. Social	16,726,240.00	38,586,400.00	43,553,000.00	2,145,594.00
Totales				Totales	42,109,930.00	110,721,100.00	119,323,400.00	5,556,850.80

Demarcación hidrográfica:

Resumen sobre puntos de especial importancia afectados

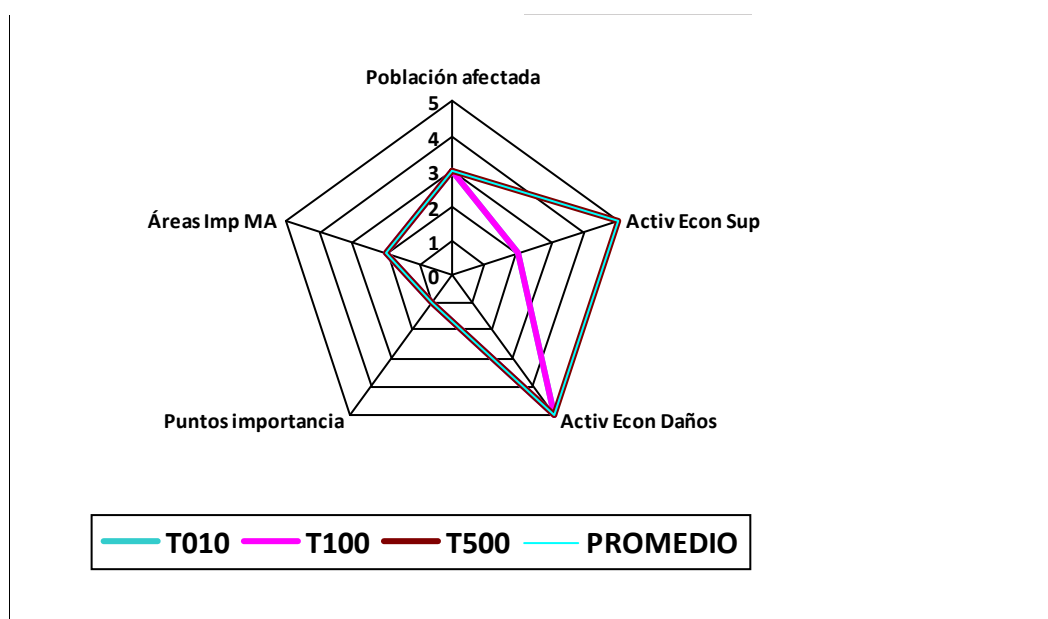
Puntos de interés (en Z.I.)	T10	T100	T500
Nº de industrias IPPC	1	1	1
Nº de EDARs	0	0	0
Nº elementos patrim. cultural	0	0	0
Nº puntos en riesgo	0	0	0

Afecciones a áreas de importancia medio ambiental

	T10	T100	T500
Nº masas de agua DMA	2	2	2
Nº captaciones aguas potables	4	4	4
Nº zonas recreativas	0	0	0
Nº zonas protegidas	0	0	0

Otras afecciones medio ambientales

Característica a valorar	Peso	Caracterización del riesgo			
		T10	T100	T500	Promedio
Población afectada	0.3	3	3	3	3.0
Activ. económicas, superficie	0.15	2	2	5	2.7
Activ. económicas, daños	0.15	5	5	5	5.0
Puntos de importancia	0.2	1	1	1	1.0
Áreas de importancia MA	0.2	2	2	2	2.0
Riesgo global	1	2.55	2.55	3	2.7



Observaciones

Demarcación hidrográfica

Código Subtramo

Población

	T10	T100	T500	Otras afecciones significativas a la población
Pob. total municipios en subtramo ARPSI	235	235	235	
Población estimada en zona inundable	1	2	2	

Afección a las principales actividades económicas

Superficies afectadas (ha)	T10	T100	T500	Estimación pérdidas económicas (€)	Total T10	Total T100	Total T500	Riesgo anual
Agrícola-Regadío	42.07	50.12	52.94	Agrícola-Regadío	2,663,150.00	5,605,800.00	7,451,500.00	337,276.00
Agrícola-Secano	0.00	0.00	0.00	Agrícola-Secano	0.00	0.00	0.00	0.00
Total Agrícola	42.07	50.12	52.94	Total Agrícola	2,663,150.00	5,605,800.00	7,451,500.00	337,276.00
Asociada a Urbana	0.00	0.00	0.00	Asociada a Urbana	0.00	0.00	0.00	0.00
Urbana Dispersa	0.00	0.00	0.00	Urbana Dispersa	0.00	0.00	0.00	0.00
Urbana Concentrada	0.00	0.00	0.00	Urbana Concentr.	0.00	0.00	0.00	0.00
Total Urbana	0.00	0.00	0.00	Total Urbana	0.00	0.00	0.00	0.00
Industrial	0.00	0.00	0.00	Industrial	0.00	0.00	0.00	0.00
Infraestructuras	0.11	0.13	221.00	Infraestructuras	58,260.00	85,800.00	110,500.00	6,905.00
Terciario	0.00	0.00	0.00	Terciario	0.00	0.00	0.00	0.00
Infraest. Social	0.00	0.00	0.00	Infraest. Social	0.00	0.00	0.00	0.00
Totales				Totales	2,721,410.00	5,691,600.00	7,562,000.00	344,181.00

Demarcación hidrográfica:

Resumen sobre puntos de especial importancia afectados

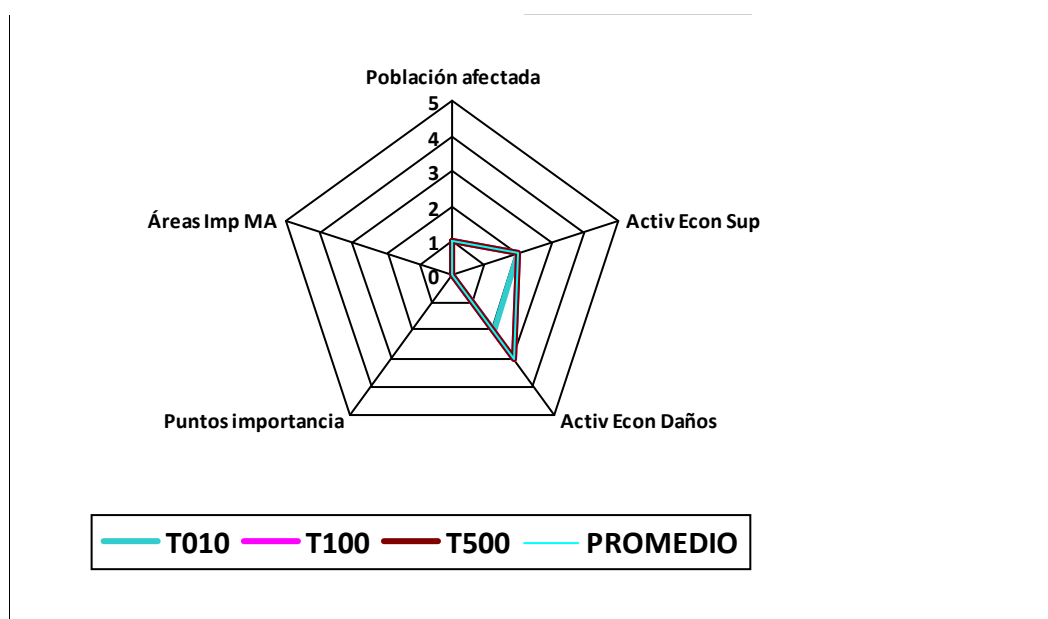
Puntos de interés (en Z.I.)	T10	T100	T500
Nº de industrias IPPC	0	0	0
Nº de EDARs	0	0	0
Nº elementos patrim. cultural	0	0	0
Nº puntos en riesgo	0	0	0

Afecciones a áreas de importancia medio ambiental

	T10	T100	T500
Nº masas de agua DMA	0	0	0
Nº captaciones aguas potables	1	1	0
Nº zonas recreativas	0	0	0
Nº zonas protegidas	0	0	0

Otras afecciones medio ambientales

Característica a valorar	Peso	Caracterización del riesgo			
		T10	T100	T500	Promedio
Población afectada	0.3	1	1	1	1.0
Activ. económicas, superficie	0.15	2	2	2	2.0
Activ. económicas, daños	0.15	2	3	3	2.6
Puntos de importancia	0.2	0	0	0	0.0
Áreas de importancia MA	0.2	0	0	0	0.0
Riesgo global	1	0.9	1.05	1.05	1.0



Observaciones

Demarcación hidrográfica

Código Subtramo

Población

	T10	T100	T500	Otras afecciones significativas a la población
Pob. total municipios en subtramo ARPSI	254	254	254	
Población estimada en zona inundable	0	0	0	

Afección a las principales actividades económicas

Superficies afectadas (ha)	T10	T100	T500	Estimación pérdidas económicas (€)	Total T10	Total T100	Total T500	Riesgo anual
Agrícola-Regadío	0.25	0.37	0.39	Agrícola-Regadío	40,530.00	99,900.00	120,000.00	5,292.00
Agrícola-Secano	0.00	0.00	0.00	Agrícola-Secano	0.00	0.00	0.00	0.00
Total Agrícola	0.25	0.37	0.39	Total Agrícola	40,530.00	99,900.00	120,000.00	5,292.00
Asociada a Urbana	0.94	1.34	1.48	Asociada a Urbana	231,420.00	477,100.00	584,500.00	29,082.00
Urbana Dispersa	0.00	0.00	0.00	Urbana Dispersa	2,010.00	14,500.00	17,000.00	380.00
Urbana Concentrada	0.05	0.32	0.49	Urbana Concentr.	63,070.00	769,300.00	1,584,000.00	17,168.00
Total Urbana	0.99	1.66	1.98	Total Urbana	296,500.00	1,260,900.00	2,185,500.00	46,630.00
Industrial	0.00	0.01	0.02	Industrial	9,700.00	35,200.00	87,000.00	1,496.00
Infraestructuras	0.05	0.08	466.00	Infraestructuras	55,840.00	112,800.00	233,000.00	7,178.00
Terciario	0.00	0.00	0.00	Terciario	0.00	0.00	0.00	0.00
Infraest. Social	0.00	0.00	0.00	Infraest. Social	0.00	0.00	0.00	0.00
Totales				Totales	402,570.00	1,508,800.00	2,625,500.00	60,596.00

Demarcación hidrográfica:

Resumen sobre puntos de especial importancia afectados

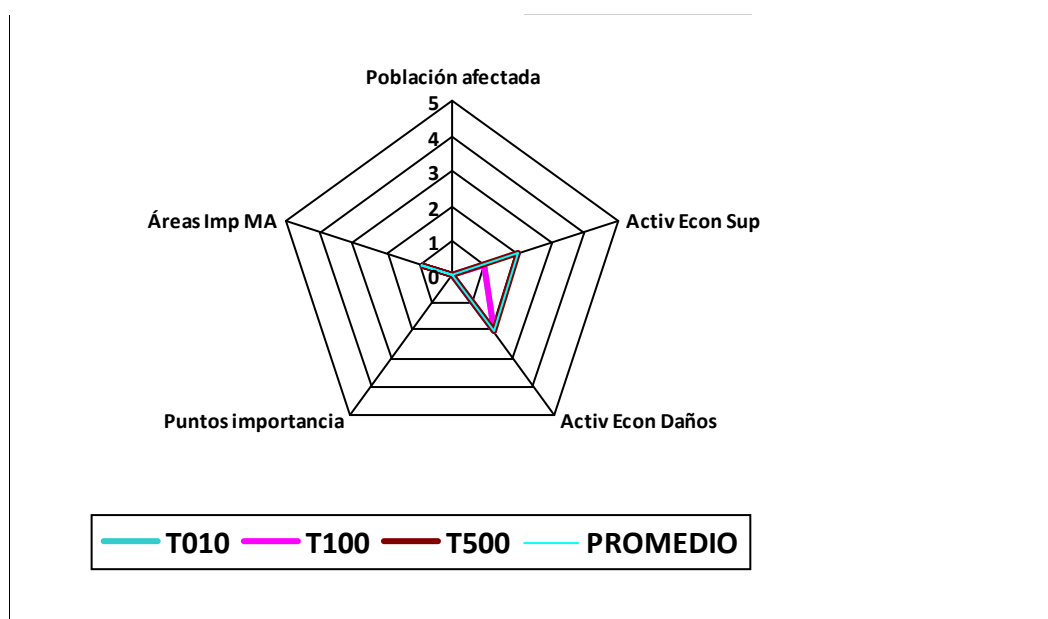
Puntos de interés (en Z.I.)	T10	T100	T500
Nº de industrias IPPC	0	0	0
Nº de EDARs	0	0	0
Nº elementos patrim. cultural	0	0	0
Nº puntos en riesgo	0	0	0

Afecciones a áreas de importancia medio ambiental

	T10	T100	T500
Nº masas de agua DMA	0	0	0
Nº captaciones aguas potables	2	3	2
Nº zonas recreativas	0	0	0
Nº zonas protegidas	0	0	0

Otras afecciones medio ambientales

Característica a valorar	Peso	Caracterización del riesgo			
		T10	T100	T500	Promedio
Población afectada	0.3	0	0	0	0.0
Activ. económicas, superficie	0.15	1	1	2	1.2
Activ. económicas, daños	0.15	2	2	2	2.0
Puntos de importancia	0.2	0	0	0	0.0
Áreas de importancia MA	0.2	1	1	1	1.0
Riesgo global	1	0.65	0.65	0.8	0.7



Observaciones

Demarcación hidrográfica

Código Subtramo

Población

	T10	T100	T500	Otras afecciones significativas a la población
Pob. total municipios en subtramo ARPSI	260	260	260	
Población estimada en zona inundable	9	12	15	

Afección a las principales actividades económicas

Superficies afectadas (ha)	T10	T100	T500	Estimación pérdidas económicas (€)	Total T10	Total T100	Total T500	Riesgo anual
Agrícola-Regadío	1.20	3.50	6.27	Agrícola-Regadío	133,410.00	439,700.00	907,000.00	19,552.00
Agrícola-Secano	0.00	0.00	0.00	Agrícola-Secano	0.00	0.00	0.00	0.00
Total Agrícola	1.20	3.50	6.27	Total Agrícola	133,410.00	439,700.00	907,000.00	19,552.00
Asociada a Urbana	0.00	0.02	0.28	Asociada a Urbana	0.00	13,700.00	319,000.00	775.00
Urbana Dispersa	0.00	0.00	0.01	Urbana Dispersa	0.00	0.00	21,000.00	42.00
Urbana Concentrada	0.00	0.00	0.00	Urbana Concentr.	0.00	0.00	0.00	0.00
Total Urbana	0.00	0.02	0.29	Total Urbana	0.00	13,700.00	340,000.00	817.00
Industrial	0.00	0.00	0.00	Industrial	0.00	0.00	0.00	0.00
Infraestructuras	0.00	0.00	0.00	Infraestructuras	0.00	0.00	0.00	0.00
Terciario	0.00	0.00	0.00	Terciario	0.00	0.00	0.00	0.00
Infraest. Social	0.00	0.00	0.00	Infraest. Social	0.00	0.00	0.00	0.00
Totales				Totales	133,410.00	453,400.00	1,247,000.00	20,369.00

Demarcación hidrográfica:

Resumen sobre puntos de especial importancia afectados

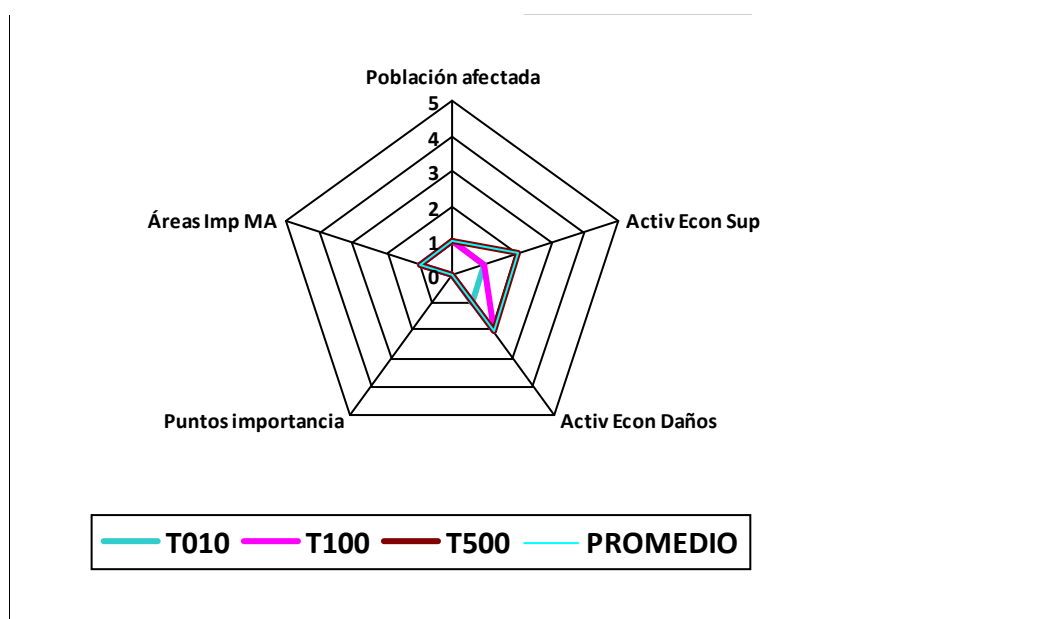
Puntos de interés (en Z.I.)	T10	T100	T500
Nº de industrias IPPC	0	0	0
Nº de EDARs	0	0	0
Nº elementos patrim. cultural	0	0	0
Nº puntos en riesgo	0	0	0

Afecciones a áreas de importancia medio ambiental

	T10	T100	T500
Nº masas de agua DMA	1	1	1
Nº captaciones aguas potables	1	1	1
Nº zonas recreativas	0	0	0
Nº zonas protegidas	1	1	1

Otras afecciones medio ambientales

Característica a valorar	Peso	Caracterización del riesgo			
		T10	T100	T500	Promedio
Población afectada	0.3	1	1	1	1.0
Activ. económicas, superficie	0.15	1	1	2	1.2
Activ. económicas, daños	0.15	1	2	2	1.6
Puntos de importancia	0.2	0	0	0	0.0
Áreas de importancia MA	0.2	1	1	1	1.0
Riesgo global	1	0.8	0.95	1.1	0.9



Observaciones

Demarcación hidrográfica

Código Subtramo

Población

	T10	T100	T500	Otras afecciones significativas a la población
Pob. total municipios en subtramo ARPSI	50	50	50	
Población estimada en zona inundable	6	7	8	

Afección a las principales actividades económicas

Superficies afectadas (ha)	T10	T100	T500	Estimación pérdidas económicas (€)	Total T10	Total T100	Total T500	Riesgo anual
Agrícola-Regadío	4.04	5.30	5.89	Agrícola-Regadío	616,570.00	839,500.00	987,000.00	72,026.00
Agrícola-Secano	0.00	0.00	0.00	Agrícola-Secano	0.00	0.00	0.00	0.00
Total Agrícola	4.04	5.30	5.89	Total Agrícola	616,570.00	839,500.00	987,000.00	72,026.00
Asociada a Urbana	1.10	1.29	1.36	Asociada a Urbana	1,626,710.00	2,230,300.00	2,436,500.00	189,847.00
Urbana Dispersa	0.01	0.01	0.02	Urbana Dispersa	10,410.00	40,500.00	61,000.00	1,568.00
Urbana Concentrada	0.06	0.09	0.10	Urbana Concentr.	194,910.00	334,400.00	407,500.00	23,650.00
Total Urbana	1.17	1.39	1.48	Total Urbana	1,832,030.00	2,605,200.00	2,905,000.00	215,065.00
Industrial	0.00	0.00	0.00	Industrial	0.00	0.00	0.00	0.00
Infraestructuras	0.00	0.01	55.00	Infraestructuras	1,420.00	13,100.00	27,500.00	328.00
Terciario	0.00	0.00	0.00	Terciario	0.00	0.00	0.00	0.00
Infraest. Social	0.00	0.00	0.00	Infraest. Social	0.00	0.00	0.00	0.00
Totales				Totales	2,450,020.00	3,457,800.00	3,919,500.00	287,419.00

Demarcación hidrográfica:

Resumen sobre puntos de especial importancia afectados

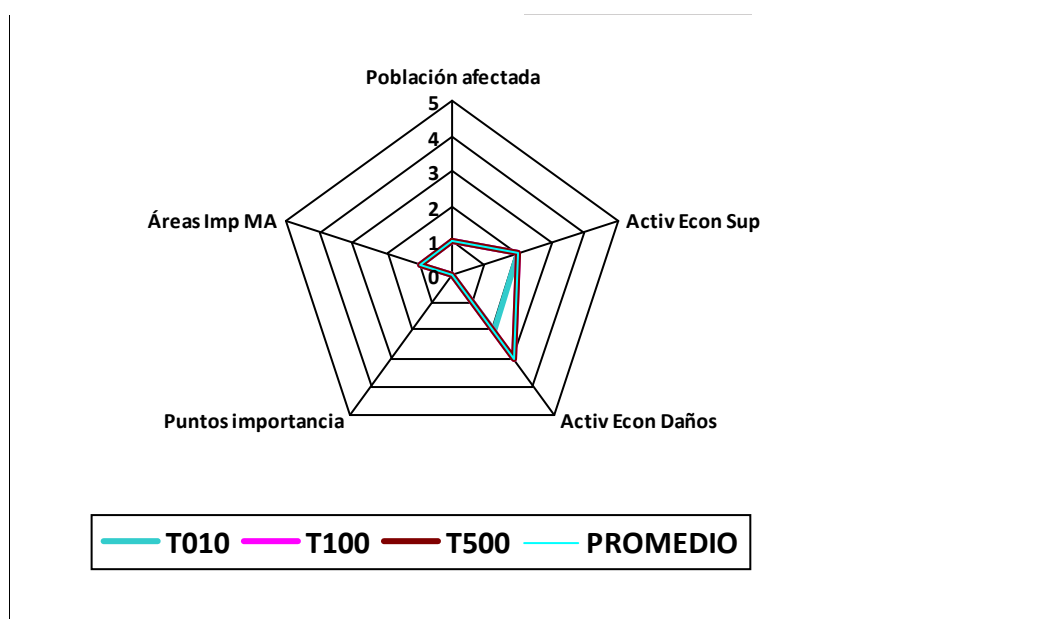
Puntos de interés (en Z.I.)	T10	T100	T500
Nº de industrias IPPC	0	0	0
Nº de EDARs	0	0	0
Nº elementos patrim. cultural	0	0	0
Nº puntos en riesgo	0	0	0

Afecciones a áreas de importancia medio ambiental

	T10	T100	T500
Nº masas de agua DMA	1	1	1
Nº captaciones aguas potables	1	1	1
Nº zonas recreativas	0	0	0
Nº zonas protegidas	1	1	1

Otras afecciones medio ambientales

Característica a valorar	Peso	Caracterización del riesgo			
		T10	T100	T500	Promedio
Población afectada	0.3	1	1	1	1.0
Activ. económicas, superficie	0.15	2	2	2	2.0
Activ. económicas, daños	0.15	2	3	3	2.6
Puntos de importancia	0.2	0	0	0	0.0
Áreas de importancia MA	0.2	1	1	1	1.0
Riesgo global	1	1.1	1.25	1.25	1.2



Observaciones

Demarcación hidrográfica

Código Subtramo

Población

	T10	T100	T500	Otras afecciones significativas a la población
Pob. total municipios en subtramo ARPSI	166	166	166	
Población estimada en zona inundable	1	2	2	

Afección a las principales actividades económicas

Superficies afectadas (ha)	T10	T100	T500	Estimación pérdidas económicas (€)	Total T10	Total T100	Total T500	Riesgo anual
Agrícola-Regadío	1.24	1.60	1.79	Agrícola-Regadío	117,910.00	181,900.00	212,000.00	14,034.00
Agrícola-Secano	0.00	0.00	0.00	Agrícola-Secano	0.00	0.00	0.00	0.00
Total Agrícola	1.24	1.60	1.79	Total Agrícola	117,910.00	181,900.00	212,000.00	14,034.00
Asociada a Urbana	0.16	0.61	0.73	Asociada a Urbana	174,180.00	843,200.00	1,097,000.00	28,044.00
Urbana Dispersa	0.03	0.03	0.03	Urbana Dispersa	138,740.00	155,400.00	158,500.00	15,745.00
Urbana Concentrada	0.01	0.12	0.16	Urbana Concentr.	36,230.00	389,500.00	564,500.00	8,647.00
Total Urbana	0.20	0.77	0.92	Total Urbana	349,150.00	1,388,100.00	1,820,000.00	52,436.00
Industrial	0.05	0.07	0.07	Industrial	117,190.00	394,700.00	408,000.00	16,482.00
Infraestructuras	0.00	0.00	0.00	Infraestructuras	0.00	0.00	0.00	0.00
Terciario	0.00	0.00	0.00	Terciario	0.00	0.00	0.00	0.00
Infraest. Social	0.00	0.00	0.00	Infraest. Social	0.00	0.00	0.00	0.00
Totales				Totales	584,250.00	1,964,700.00	2,440,000.00	82,952.00

Demarcación hidrográfica:

Resumen sobre puntos de especial importancia afectados

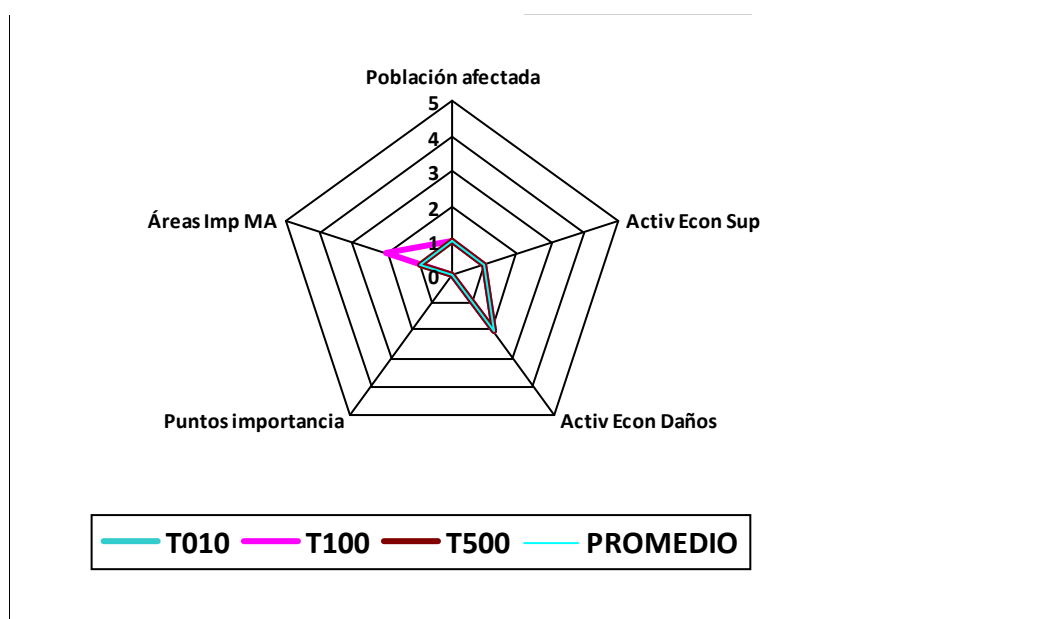
Puntos de interés (en Z.I.)	T10	T100	T500
Nº de industrias IPPC	0	0	0
Nº de EDARs	0	0	0
Nº elementos patrim. cultural	0	0	0
Nº puntos en riesgo	0	0	0

Afecciones a áreas de importancia medio ambiental

	T10	T100	T500
Nº masas de agua DMA	1	1	1
Nº captaciones aguas potables	2	3	2
Nº zonas recreativas	0	0	0
Nº zonas protegidas	1	1	1

Otras afecciones medio ambientales

Característica a valorar	Peso	Caracterización del riesgo			
		T10	T100	T500	Promedio
Población afectada	0.3	1	1	1	1.0
Activ. económicas, superficie	0.15	1	1	1	1.0
Activ. económicas, daños	0.15	2	2	2	2.0
Puntos de importancia	0.2	0	0	0	0.0
Áreas de importancia MA	0.2	1	2	1	1.3
Riesgo global	1	0.95	1.15	0.95	1.0



Observaciones

Demarcación hidrográfica

Código Subtramo

Población

	T10	T100	T500	Otras afecciones significativas a la población
Pob. total municipios en subtramo ARPSI	2640	2640	2640	
Población estimada en zona inundable	2	3	3	

Afección a las principales actividades económicas

Superficies afectadas (ha)	T10	T100	T500	Estimación pérdidas económicas (€)	Total T10	Total T100	Total T500	Riesgo anual
Agrícola-Regadío	4.11	4.75	5.15	Agrícola-Regadío	705,660.00	951,400.00	1,087,000.00	82,254.00
Agrícola-Secano	0.00	0.00	0.00	Agrícola-Secano	0.00	0.00	0.00	0.00
Total Agrícola	4.11	4.75	5.15	Total Agrícola	705,660.00	951,400.00	1,087,000.00	82,254.00
Asociada a Urbana	0.31	0.45	0.61	Asociada a Urbana	473,930.00	747,300.00	985,000.00	56,836.00
Urbana Dispersa	0.03	0.04	0.04	Urbana Dispersa	110,420.00	171,600.00	201,500.00	13,161.00
Urbana Concentrada	0.05	0.09	0.11	Urbana Concentr.	172,610.00	322,400.00	439,500.00	21,364.00
Total Urbana	0.38	0.58	0.77	Total Urbana	756,960.00	1,241,300.00	1,626,000.00	91,361.00
Industrial	0.00	0.00	0.00	Industrial	0.00	0.00	0.00	0.00
Infraestructuras	0.00	0.00	0.00	Infraestructuras	0.00	0.00	0.00	0.00
Terciario	0.00	0.00	0.00	Terciario	0.00	0.00	0.00	0.00
Infraest. Social	0.00	0.00	0.00	Infraest. Social	0.00	0.00	0.00	0.00
Totales				Totales	1,462,620.00	2,192,700.00	2,713,000.00	173,615.00

Demarcación hidrográfica:

Resumen sobre puntos de especial importancia afectados

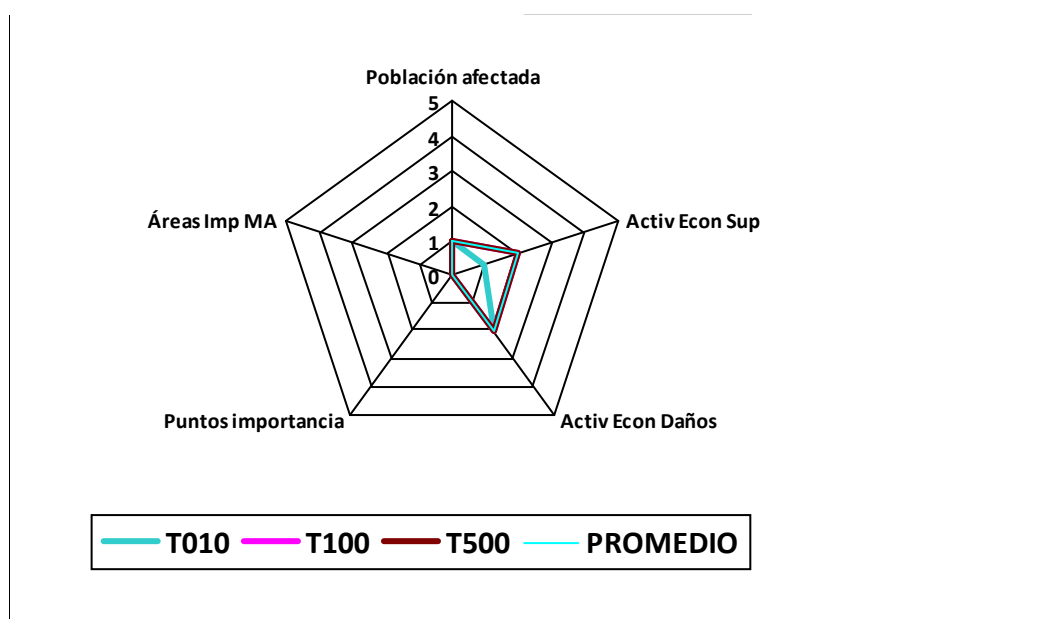
Puntos de interés (en Z.I.)	T10	T100	T500
Nº de industrias IPPC	0	0	0
Nº de EDARs	0	0	0
Nº elementos patrim. cultural	0	0	0
Nº puntos en riesgo	0	0	0

Afecciones a áreas de importancia medio ambiental

	T10	T100	T500
Nº masas de agua DMA	1	1	1
Nº captaciones aguas potables	0	0	0
Nº zonas recreativas	0	0	0
Nº zonas protegidas	0	0	0

Otras afecciones medio ambientales

Característica a valorar	Peso	Caracterización del riesgo			
		T10	T100	T500	Promedio
Población afectada	0.3	1	1	1	1.0
Activ. económicas, superficie	0.15	1	2	2	1.6
Activ. económicas, daños	0.15	2	2	2	2.0
Puntos de importancia	0.2	0	0	0	0.0
Áreas de importancia MA	0.2	0	0	0	0.0
Riesgo global	1	0.75	0.9	0.9	0.8



Observaciones

Demarcación hidrográfica

Código Subtramo

Población

	T10	T100	T500	Otras afecciones significativas a la población
Pob. total municipios en subtramo ARPSI	324	324	324	
Población estimada en zona inundable	6	7	8	

Afección a las principales actividades económicas

Superficies afectadas (ha)	T10	T100	T500	Estimación pérdidas económicas (€)	Total T10	Total T100	Total T500	Riesgo anual
Agrícola-Regadío	98.98	115.55	122.58	Agrícola-Regadío	19,191,580.00	26,762,900.00	29,592,000.00	2,245,971.00
Agrícola-Secano	0.00	0.00	0.00	Agrícola-Secano	0.00	0.00	0.00	0.00
Total Agrícola	98.98	115.55	122.58	Total Agrícola	19,191,580.00	26,762,900.00	29,592,000.00	2,245,971.00
Asociada a Urbana	0.85	0.95	1.01	Asociada a Urbana	1,124,730.00	1,960,900.00	2,410,000.00	136,902.00
Urbana Dispersa	0.25	0.31	0.33	Urbana Dispersa	734,700.00	1,115,000.00	1,235,000.00	87,090.00
Urbana Concentrada	0.15	0.16	0.16	Urbana Concentr.	160,400.00	467,000.00	555,500.00	21,821.00
Total Urbana	1.25	1.41	1.49	Total Urbana	2,019,830.00	3,542,900.00	4,200,500.00	245,813.00
Industrial	0.00	0.00	0.00	Industrial	0.00	0.00	0.00	0.00
Infraestructuras	0.00	0.00	0.00	Infraestructuras	0.00	0.00	0.00	0.00
Terciario	0.00	0.00	0.00	Terciario	0.00	0.00	0.00	0.00
Infraest. Social	0.75	0.80	0.80	Infraest. Social	901,280.00	1,569,900.00	1,749,500.00	109,326.00
Totales				Totales	22,112,690.00	31,875,700.00	35,542,000.00	2,601,110.00

Demarcación hidrográfica:

Resumen sobre puntos de especial importancia afectados

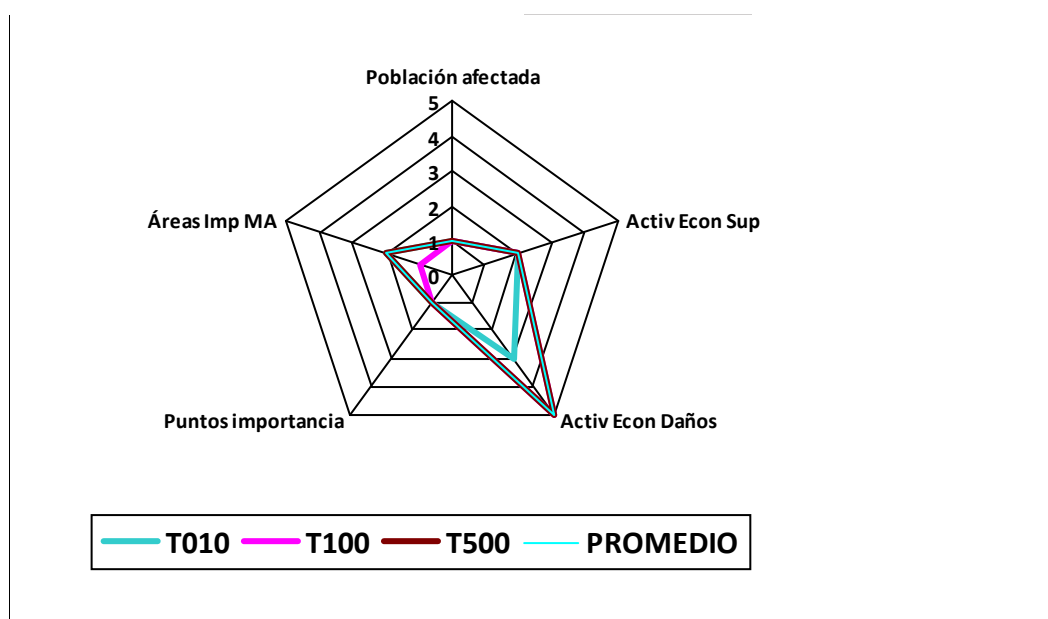
Puntos de interés (en Z.I.)	T10	T100	T500
Nº de industrias IPPC	0	0	0
Nº de EDARs	0	0	0
Nº elementos patrim. cultural	1	1	1
Nº puntos en riesgo	0	0	0

Afecciones a áreas de importancia medio ambiental

	T10	T100	T500
Nº masas de agua DMA	3	3	3
Nº captaciones aguas potables	0	0	0
Nº zonas recreativas	0	0	0
Nº zonas protegidas	1	0	1

Otras afecciones medio ambientales

Característica a valorar	Peso	Caracterización del riesgo			
		T10	T100	T500	Promedio
Población afectada	0.3	1	1	1	1.0
Activ. económicas, superficie	0.15	2	2	2	2.0
Activ. económicas, daños	0.15	3	5	5	4.1
Puntos de importancia	0.2	1	1	1	1.0
Áreas de importancia MA	0.2	2	1	2	1.7
Riesgo global	1	1.65	1.75	1.95	1.8



Observaciones

Demarcación hidrográfica

Código Subtramo

Población

	T10	T100	T500	Otras afecciones significativas a la población
Pob. total municipios en subtramo ARPSI	616	616	616	
Población estimada en zona inundable	8	9	9	

Afección a las principales actividades económicas

Superficies afectadas (ha)	T10	T100	T500	Estimación pérdidas económicas (€)	Total T10	Total T100	Total T500	Riesgo anual
Agrícola-Regadío	98.32	114.29	120.77	Agrícola-Regadío	15,189,870.00	20,402,600.00	22,769,500.00	1,768,552.00
Agrícola-Secano	0.00	0.00	0.00	Agrícola-Secano	0.00	0.00	0.00	0.00
Total Agrícola	98.32	114.29	120.77	Total Agrícola	15,189,870.00	20,402,600.00	22,769,500.00	1,768,552.00
Asociada a Urbana	0.00	0.07	0.14	Asociada a Urbana	130.00	24,700.00	1,550,000.00	3,360.00
Urbana Dispersa	0.02	0.02	0.02	Urbana Dispersa	103,950.00	104,000.00	104,000.00	11,643.00
Urbana Concentrada	0.05	0.09	0.12	Urbana Concentr.	148,660.00	275,000.00	354,000.00	18,324.00
Total Urbana	0.08	0.18	0.29	Total Urbana	252,740.00	403,700.00	2,008,000.00	33,327.00
Industrial	0.00	0.00	0.00	Industrial	0.00	0.00	0.00	0.00
Infraestructuras	0.00	0.00	0.00	Infraestructuras	0.00	0.00	0.00	0.00
Terciario	0.00	0.00	0.00	Terciario	0.00	0.00	0.00	0.00
Infraest. Social	0.00	0.00	0.00	Infraest. Social	0.00	0.00	0.00	0.00
Totales				Totales	15,442,610.00	20,806,300.00	24,777,500.00	1,801,879.00

Demarcación hidrográfica:

Resumen sobre puntos de especial importancia afectados

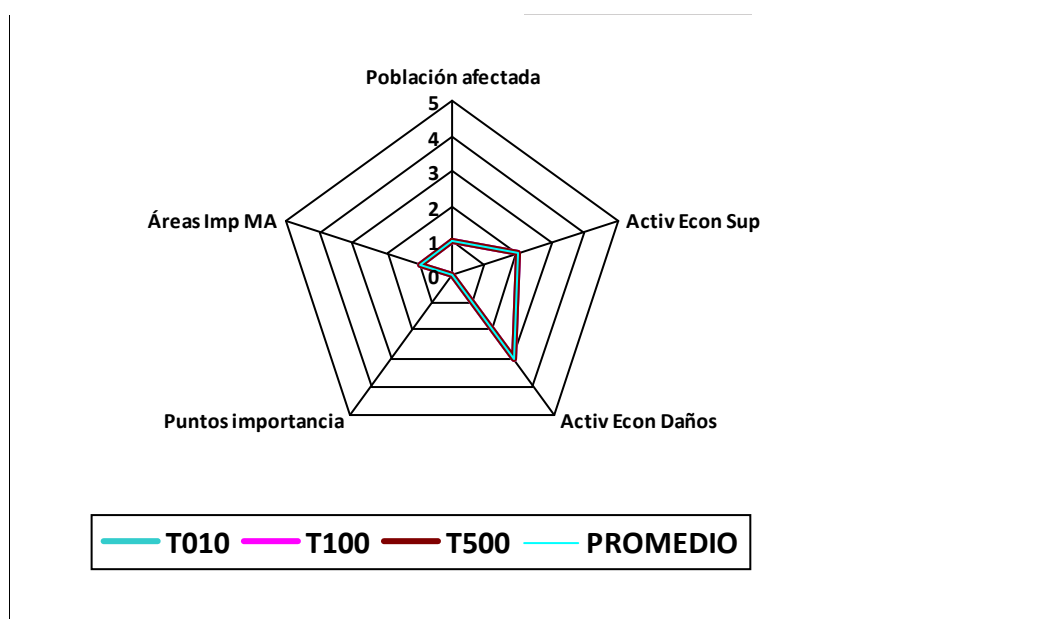
Puntos de interés (en Z.I.)	T10	T100	T500
Nº de industrias IPPC	0	0	0
Nº de EDARs	0	0	0
Nº elementos patrim. cultural	0	0	0
Nº puntos en riesgo	0	0	0

Afecciones a áreas de importancia medio ambiental

	T10	T100	T500
Nº masas de agua DMA	1	1	1
Nº captaciones aguas potables	0	0	0
Nº zonas recreativas	0	0	0
Nº zonas protegidas	1	1	1

Otras afecciones medio ambientales

Característica a valorar	Peso	Caracterización del riesgo			
		T10	T100	T500	Promedio
Población afectada	0.3	1	1	1	1.0
Activ. económicas, superficie	0.15	2	2	2	2.0
Activ. económicas, daños	0.15	3	3	3	3.0
Puntos de importancia	0.2	0	0	0	0.0
Áreas de importancia MA	0.2	1	1	1	1.0
Riesgo global	1	1.25	1.25	1.25	1.3



Observaciones

Demarcación hidrográfica

Código Subtramo

Población

	T10	T100	T500	Otras afecciones significativas a la población
Pob. total municipios en subtramo ARPSI	954	954	954	
Población estimada en zona inundable	10	12	12	

Afección a las principales actividades económicas

Superficies afectadas (ha)	T10	T100	T500	Estimación pérdidas económicas (€)	Total T10	Total T100	Total T500	Riesgo anual
Agrícola-Regadío	6.65	8.46	9.43	Agrícola-Regadío	1,311,780.00	1,798,400.00	2,040,500.00	153,243.00
Agrícola-Secano	0.00	0.00	0.00	Agrícola-Secano	0.00	0.00	0.00	0.00
Total Agrícola	6.65	8.46	9.43	Total Agrícola	1,311,780.00	1,798,400.00	2,040,500.00	153,243.00
Asociada a Urbana	0.54	0.60	0.61	Asociada a Urbana	978,280.00	1,311,100.00	1,453,000.00	113,845.00
Urbana Dispersa	0.12	0.16	0.17	Urbana Dispersa	354,380.00	601,200.00	687,000.00	42,824.00
Urbana Concentrada	0.61	0.83	0.97	Urbana Concentr.	2,129,000.00	3,028,100.00	3,702,500.00	250,586.00
Total Urbana	1.27	1.59	1.75	Total Urbana	3,461,660.00	4,940,400.00	5,842,500.00	407,255.00
Industrial	0.00	0.00	0.00	Industrial	0.00	0.00	0.00	0.00
Infraestructuras	0.24	0.32	2,627.00	Infraestructuras	613,450.00	1,076,900.00	1,313,500.00	74,741.00
Terciario	0.88	0.97	1.01	Terciario	1,416,740.00	1,654,400.00	1,830,000.00	161,878.00
Infraest. Social	0.00	0.02	0.05	Infraest. Social	160.00	8,900.00	35,500.00	176.00
Totales				Totales	6,803,790.00	9,479,000.00	11,062,000.00	797,293.00

Demarcación hidrográfica:

Resumen sobre puntos de especial importancia afectados

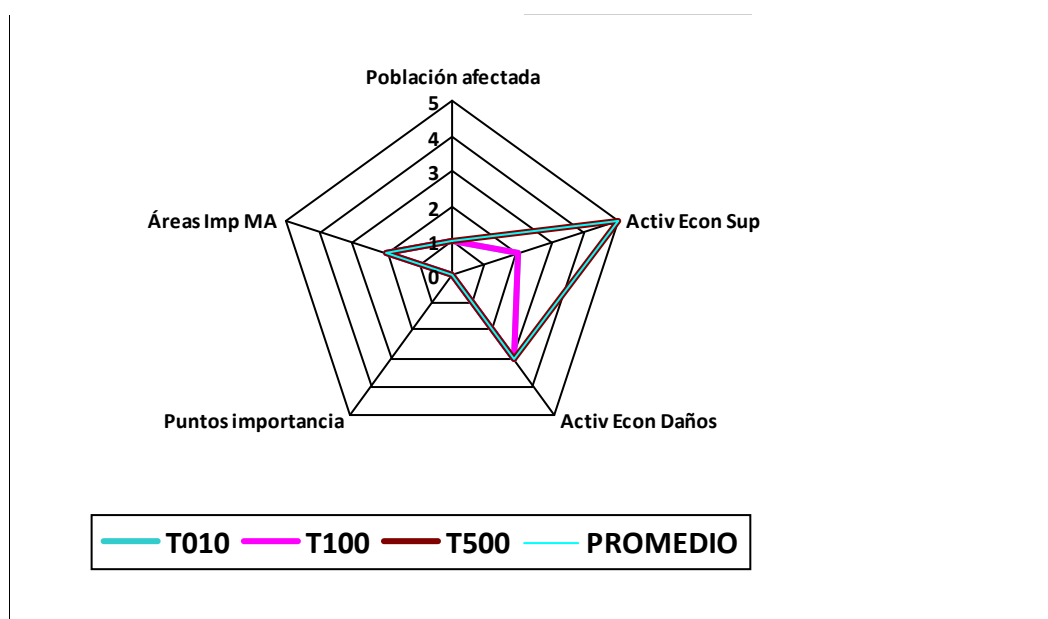
Puntos de interés (en Z.I.)	T10	T100	T500
Nº de industrias IPPC	0	0	0
Nº de EDARs	0	0	0
Nº elementos patrim. cultural	0	0	0
Nº puntos en riesgo	0	0	0

Afecciones a áreas de importancia medio ambiental

	T10	T100	T500
Nº masas de agua DMA	3	3	3
Nº captaciones aguas potables	1	1	1
Nº zonas recreativas	0	0	0
Nº zonas protegidas	1	1	1

Otras afecciones medio ambientales

Característica a valorar	Peso	Caracterización del riesgo			
		T10	T100	T500	Promedio
Población afectada	0.3	1	1	1	1.0
Activ. económicas, superficie	0.15	2	2	5	2.7
Activ. económicas, daños	0.15	3	3	3	3.0
Puntos de importancia	0.2	0	0	0	0.0
Áreas de importancia MA	0.2	2	2	2	2.0
Riesgo global	1	1.45	1.45	1.9	1.6



Observaciones

Demarcación hidrográfica

Código Subtramo

Población

	T10	T100	T500	Otras afecciones significativas a la población
Pob. total municipios en subtramo ARPSI	406	406	406	
Población estimada en zona inundable	0	0	0	

Afección a las principales actividades económicas

Superficies afectadas (ha)	T10	T100	T500	Estimación pérdidas económicas (€)	Total T10	Total T100	Total T500	Riesgo anual
Agrícola-Regadío	7.11	7.65	7.87	Agrícola-Regadío	868,060.00	1,117,700.00	1,323,000.00	100,629.00
Agrícola-Secano	0.00	0.00	0.00	Agrícola-Secano	0.00	0.00	0.00	0.00
Total Agrícola	7.11	7.65	7.87	Total Agrícola	868,060.00	1,117,700.00	1,323,000.00	100,629.00
Asociada a Urbana	0.01	0.01	0.03	Asociada a Urbana	769,620.00	1,418,700.00	1,914,500.00	94,978.00
Urbana Dispersa	0.00	0.00	0.00	Urbana Dispersa	0.00	0.00	0.00	0.00
Urbana Concentrada	0.00	0.01	0.01	Urbana Concentr.	0.00	67,400.00	254,500.00	1,183.00
Total Urbana	0.01	0.02	0.03	Total Urbana	769,620.00	1,486,100.00	2,169,000.00	96,161.00
Industrial	0.00	0.00	0.00	Industrial	0.00	0.00	300.00	0.60
Infraestructuras	0.00	0.00	0.00	Infraestructuras	0.00	0.00	0.00	0.00
Terciario	0.00	0.00	0.00	Terciario	0.00	0.00	0.00	0.00
Infraest. Social	0.00	0.00	0.00	Infraest. Social	0.00	0.00	0.00	0.00
Totales				Totales	1,637,680.00	2,603,800.00	3,492,300.00	196,790.60

Demarcación hidrográfica:

Resumen sobre puntos de especial importancia afectados

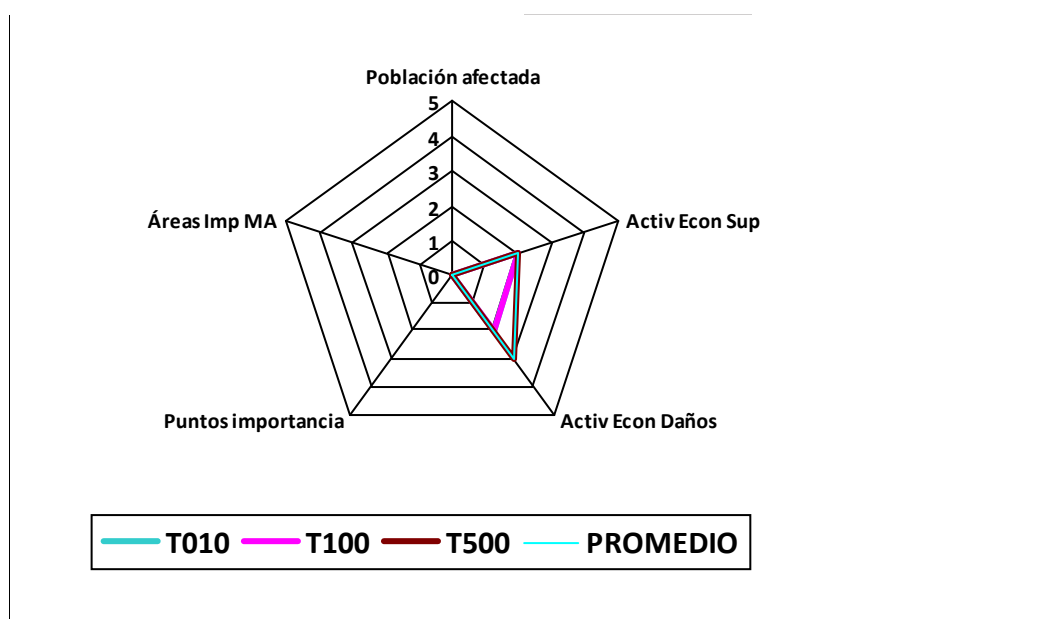
Puntos de interés (en Z.I.)	T10	T100	T500
Nº de industrias IPPC	0	0	0
Nº de EDARs	0	0	0
Nº elementos patrim. cultural	0	0	0
Nº puntos en riesgo	0	0	0

Afecciones a áreas de importancia medio ambiental

	T10	T100	T500
Nº masas de agua DMA	0	0	0
Nº captaciones aguas potables	1	1	1
Nº zonas recreativas	0	0	0
Nº zonas protegidas	0	0	0

Otras afecciones medio ambientales

Característica a valorar	Peso	Caracterización del riesgo			
		T10	T100	T500	Promedio
Población afectada	0.3	0	0	0	0.0
Activ. económicas, superficie	0.15	2	2	2	2.0
Activ. económicas, daños	0.15	2	2	3	2.2
Puntos de importancia	0.2	0	0	0	0.0
Áreas de importancia MA	0.2	0	0	0	0.0
Riesgo global	1	0.6	0.6	0.75	0.6



Observaciones

Demarcación hidrográfica

Código Subtramo

Población

	T10	T100	T500	Otras afecciones significativas a la población
Pob. total municipios en subtramo ARPSI	1122	1122	1122	
Población estimada en zona inundable	6	8	9	

Afección a las principales actividades económicas

Superficies afectadas (ha)	T10	T100	T500	Estimación pérdidas económicas (€)	Total T10	Total T100	Total T500	Riesgo anual
Agrícola-Regadío	45.55	52.41	60.35	Agrícola-Regadío	10,904,860.00	14,909,900.00	18,765,500.00	1,277,116.00
Agrícola-Secano	0.00	0.00	0.00	Agrícola-Secano	0.00	0.00	0.00	0.00
Total Agrícola	45.55	52.41	60.35	Total Agrícola	10,904,860.00	14,909,900.00	18,765,500.00	1,277,116.00
Asociada a Urbana	0.52	0.82	1.15	Asociada a Urbana	212,180.00	340,900.00	544,500.00	25,716.00
Urbana Dispersa	0.02	0.02	0.02	Urbana Dispersa	16,770.00	24,200.00	27,000.00	1,973.00
Urbana Concentrada	0.00	0.01	0.03	Urbana Concentr.	4,490.00	11,900.00	38,500.00	645.00
Total Urbana	0.54	0.85	1.20	Total Urbana	233,440.00	377,000.00	610,000.00	28,334.00
Industrial	0.00	0.00	0.00	Industrial	0.00	0.00	0.00	0.00
Infraestructuras	0.61	0.82	1,441.00	Infraestructuras	408,340.00	563,600.00	720,500.00	47,911.00
Terciario	0.00	0.00	0.00	Terciario	0.00	0.00	0.00	0.00
Infraest. Social	0.00	0.00	0.00	Infraest. Social	0.00	0.00	0.00	0.00
Totales				Totales	11,546,640.00	15,850,500.00	20,096,000.00	1,353,361.00

Demarcación hidrográfica:

Resumen sobre puntos de especial importancia afectados

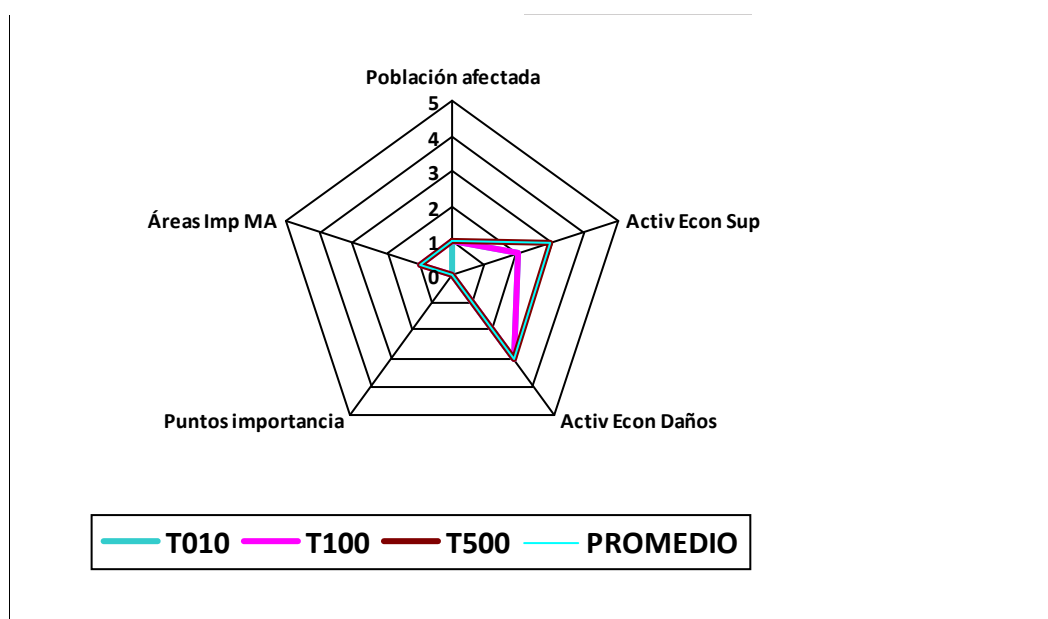
Puntos de interés (en Z.I.)	T10	T100	T500
Nº de industrias IPPC	0	0	0
Nº de EDARs	0	0	0
Nº elementos patrim. cultural	0	0	0
Nº puntos en riesgo	0	0	0

Afecciones a áreas de importancia medio ambiental

	T10	T100	T500
Nº masas de agua DMA	0	1	1
Nº captaciones aguas potables	1	1	1
Nº zonas recreativas	0	0	0
Nº zonas protegidas	0	0	0

Otras afecciones medio ambientales

Característica a valorar	Peso	Caracterización del riesgo			
		T10	T100	T500	Promedio
Población afectada	0.3	1	1	1	1.0
Activ. económicas, superficie	0.15	2	2	3	2.2
Activ. económicas, daños	0.15	3	3	3	3.0
Puntos de importancia	0.2	0	0	0	0.0
Áreas de importancia MA	0.2	0	1	1	0.6
Riesgo global	1	1.05	1.25	1.4	1.2



Observaciones

Demarcación hidrográfica

Código Subtramo

Población

	T10	T100	T500	Otras afecciones significativas a la población
Pob. total municipios en subtramo ARPSI	231	231	231	
Población estimada en zona inundable	11	14	15	

Afección a las principales actividades económicas

Superficies afectadas (ha)	T10	T100	T500	Estimación pérdidas económicas (€)	Total T10	Total T100	Total T500	Riesgo anual
Agrícola-Regadío	128.68	166.89	180.92	Agrícola-Regadío	10,087,230.00	16,624,500.00	20,065,000.00	1,215,098.00
Agrícola-Secano	0.00	0.00	0.00	Agrícola-Secano	0.00	0.00	0.00	0.00
Total Agrícola	128.68	166.89	180.92	Total Agrícola	10,087,230.00	16,624,500.00	20,065,000.00	1,215,098.00
Asociada a Urbana	2.72	3.24	3.60	Asociada a Urbana	679,580.00	900,300.00	1,108,500.00	79,178.00
Urbana Dispersa	0.00	0.00	0.00	Urbana Dispersa	0.00	0.00	0.00	0.00
Urbana Concentrada	0.35	0.50	0.58	Urbana Concentr.	366,120.00	578,800.00	732,000.00	43,864.00
Total Urbana	3.07	3.73	4.18	Total Urbana	1,045,700.00	1,479,100.00	1,840,500.00	123,042.00
Industrial	0.00	0.00	0.00	Industrial	0.00	0.00	0.00	0.00
Infraestructuras	0.64	1.13	2,407.00	Infraestructuras	539,940.00	994,100.00	1,203,500.00	66,342.00
Terciario	0.00	0.00	0.00	Terciario	0.00	0.00	0.00	0.00
Infraest. Social	0.00	0.00	0.00	Infraest. Social	0.00	0.00	0.00	0.00
Totales				Totales	11,672,870.00	19,097,700.00	23,109,000.00	1,404,482.00

Demarcación hidrográfica:

Resumen sobre puntos de especial importancia afectados

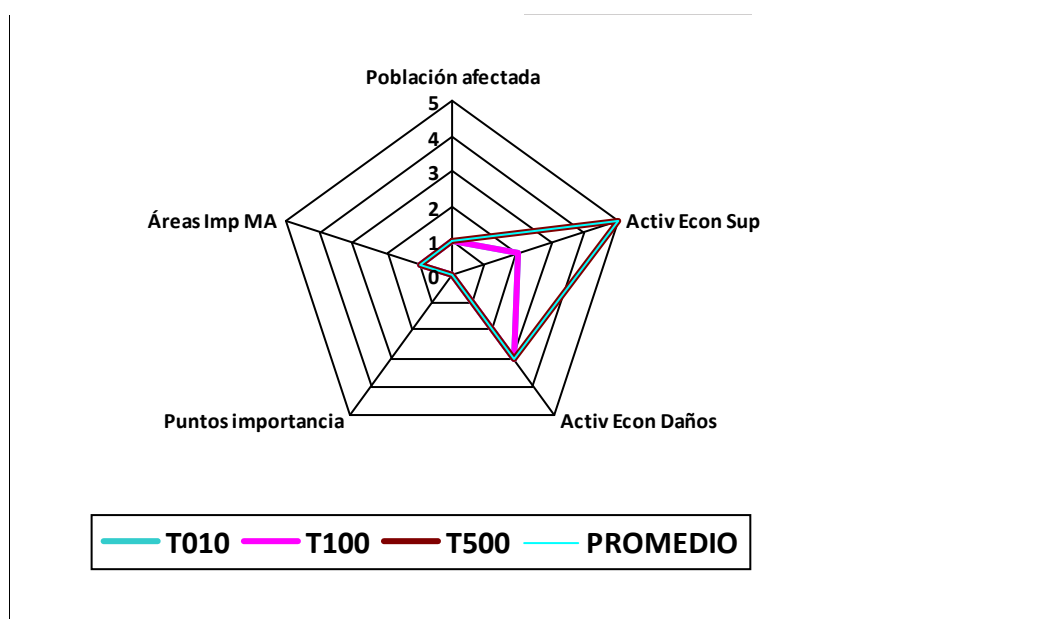
Puntos de interés (en Z.I.)	T10	T100	T500
Nº de industrias IPPC	0	0	0
Nº de EDARs	0	0	0
Nº elementos patrim. cultural	0	0	0
Nº puntos en riesgo	0	0	0

Afecciones a áreas de importancia medio ambiental

	T10	T100	T500
Nº masas de agua DMA	1	1	1
Nº captaciones aguas potables	2	3	2
Nº zonas recreativas	0	0	0
Nº zonas protegidas	0	0	0

Otras afecciones medio ambientales

Característica a valorar	Peso	Caracterización del riesgo			
		T10	T100	T500	Promedio
Población afectada	0.3	1	1	1	1.0
Activ. económicas, superficie	0.15	2	2	5	2.7
Activ. económicas, daños	0.15	3	3	3	3.0
Puntos de importancia	0.2	0	0	0	0.0
Áreas de importancia MA	0.2	1	1	1	1.0
Riesgo global	1	1.25	1.25	1.7	1.4



Observaciones

Demarcación hidrográfica

Código Subtramo

Población

	T10	T100	T500	Otras afecciones significativas a la población
Pob. total municipios en subtramo ARPSI	323	323	323	
Población estimada en zona inundable	23	30	32	

Afección a las principales actividades económicas

Superficies afectadas (ha)	T10	T100	T500	Estimación pérdidas económicas (€)	Total T10	Total T100	Total T500	Riesgo anual
Agrícola-Regadío	178.86	225.03	251.57	Agrícola-Regadío	9,519,840.00	15,627,500.00	20,415,000.00	1,149,089.00
Agrícola-Secano	0.00	0.00	0.00	Agrícola-Secano	0.00	0.00	0.00	0.00
Total Agrícola	178.86	225.03	251.57	Total Agrícola	9,519,840.00	15,627,500.00	20,415,000.00	1,149,089.00
Asociada a Urbana	9.76	13.38	15.28	Asociada a Urbana	5,629,840.00	9,697,100.00	12,839,500.00	685,634.00
Urbana Dispersa	0.01	0.02	0.06	Urbana Dispersa	6,610.00	22,000.00	61,500.00	1,004.00
Urbana Concentrada	3.13	4.85	5.27	Urbana Concentr.	4,877,970.00	10,206,000.00	14,245,500.00	618,348.00
Total Urbana	12.90	18.25	20.61	Total Urbana	10,514,420.00	19,925,100.00	27,146,500.00	1,304,986.00
Industrial	0.27	0.66	0.91	Industrial	398,290.00	1,282,800.00	2,036,000.00	56,729.00
Infraestructuras	1.53	2.53	13,259.00	Infraestructuras	3,030,030.00	5,150,700.00	6,629,500.00	367,769.00
Terciario	0.00	0.00	0.00	Terciario	0.00	0.00	0.00	0.00
Infraest. Social	0.00	0.00	0.00	Infraest. Social	0.00	0.00	0.00	0.00
Totales				Totales	23,462,580.00	41,986,100.00	56,227,000.00	2,878,573.00

Demarcación hidrográfica:

Resumen sobre puntos de especial importancia afectados

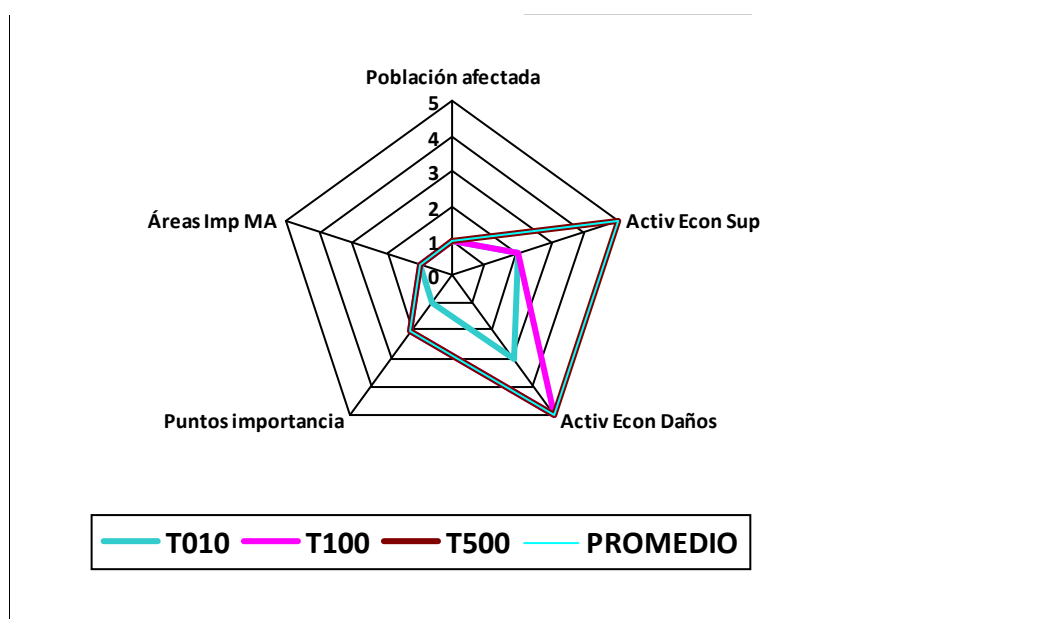
Puntos de interés (en Z.I.)	T10	T100	T500
Nº de industrias IPPC	0	0	0
Nº de EDARs	0	0	0
Nº elementos patrim. cultural	1	2	2
Nº puntos en riesgo	0	0	0

Afecciones a áreas de importancia medio ambiental

	T10	T100	T500
Nº masas de agua DMA	1	1	1
Nº captaciones aguas potables	2	3	3
Nº zonas recreativas	0	0	0
Nº zonas protegidas	0	0	0

Otras afecciones medio ambientales

Característica a valorar	Peso	Caracterización del riesgo			
		T10	T100	T500	Promedio
Población afectada	0.3	1	1	1	1.0
Activ. económicas, superficie	0.15	2	2	5	2.7
Activ. económicas, daños	0.15	3	5	5	4.1
Puntos de importancia	0.2	1	2	2	1.6
Áreas de importancia MA	0.2	1	1	1	1.0
Riesgo global	1	1.45	1.95	2.4	1.8



Observaciones

Demarcación hidrográfica

Código Subtramo

Población

	T10	T100	T500	Otras afecciones significativas a la población
Pob. total municipios en subtramo ARPSI	506	506	506	
Población estimada en zona inundable	7	13	15	

Afección a las principales actividades económicas

Superficies afectadas (ha)	T10	T100	T500	Estimación pérdidas económicas (€)	Total T10	Total T100	Total T500	Riesgo anual
Agrícola-Regadío	20.01	29.53	37.61	Agrícola-Regadío	16,948,720.00	28,508,400.00	37,065,500.00	2,054,087.00
Agrícola-Secano	0.00	0.00	0.00	Agrícola-Secano	0.00	0.00	0.00	0.00
Total Agrícola	20.01	29.53	37.61	Total Agrícola	16,948,720.00	28,508,400.00	37,065,500.00	2,054,087.00
Asociada a Urbana	0.00	0.13	0.24	Asociada a Urbana	1,080.00	51,700.00	114,500.00	854.00
Urbana Dispersa	0.01	0.02	0.02	Urbana Dispersa	13,130.00	40,800.00	62,500.00	1,846.00
Urbana Concentrada	0.03	0.27	0.32	Urbana Concentr.	38,150.00	490,900.00	746,000.00	10,216.00
Total Urbana	0.04	0.42	0.59	Total Urbana	52,360.00	583,400.00	923,000.00	12,916.00
Industrial	0.00	0.00	0.00	Industrial	0.00	0.00	0.00	0.00
Infraestructuras	0.00	0.00	0.00	Infraestructuras	0.00	0.00	0.00	0.00
Terciario	0.00	0.00	0.00	Terciario	0.00	0.00	0.00	0.00
Infraest. Social	0.42	0.67	0.71	Infraest. Social	377,670.00	782,100.00	1,098,000.00	47,784.00
Totales				Totales	17,378,750.00	29,873,900.00	39,086,500.00	2,114,787.00

Demarcación hidrográfica:

Resumen sobre puntos de especial importancia afectados

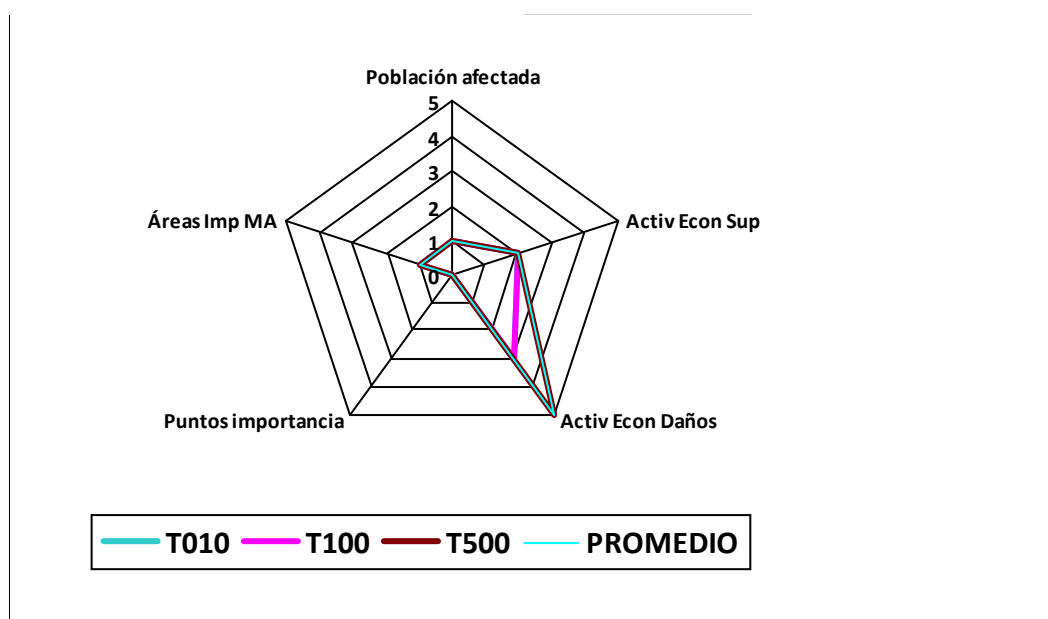
Puntos de interés (en Z.I.)	T10	T100	T500
Nº de industrias IPPC	0	0	0
Nº de EDARs	0	0	0
Nº elementos patrim. cultural	0	0	0
Nº puntos en riesgo	0	0	0

Afecciones a áreas de importancia medio ambiental

	T10	T100	T500
Nº masas de agua DMA	1	1	1
Nº captaciones aguas potables	1	1	1
Nº zonas recreativas	0	0	0
Nº zonas protegidas	0	0	0

Otras afecciones medio ambientales

Característica a valorar	Peso	Caracterización del riesgo			
		T10	T100	T500	Promedio
Población afectada	0.3	1	1	1	1.0
Activ. económicas, superficie	0.15	2	2	2	2.0
Activ. económicas, daños	0.15	3	3	5	3.4
Puntos de importancia	0.2	0	0	0	0.0
Áreas de importancia MA	0.2	1	1	1	1.0
Riesgo global	1	1.25	1.25	1.55	1.3



Observaciones

Demarcación hidrográfica EBRO

Código Subtramo ES091_ARPS_JIL-06

Población

	T10	T100	T500	Otras afecciones significativas a la población
Pob. total municipios en subtramo ARPSI	5155	5155	5155	
Población estimada en zona inundable	7	13	18	

Afección a las principales actividades económicas

Superficies afectadas (ha)	T10	T100	T500	Estimación pérdidas económicas (€)	Total T10	Total T100	Total T500	Riesgo anual
Agrícola-Regadío	39.73	61.64	76.06	Agrícola-Regadío	19,994,820.00	34,868,800.00	46,150,500.00	2,440,471.00
Agrícola-Secano	0.00	0.00	0.00	Agrícola-Secano	0.00	0.00	0.00	0.00
Total Agrícola	39.73	61.64	76.06	Total Agrícola	19,994,820.00	34,868,800.00	46,150,500.00	2,440,471.00
Asociada a Urbana	0.45	1.09	1.69	Asociada a Urbana	193,660.00	812,500.00	1,442,000.00	30,375.00
Urbana Dispersa	0.19	0.24	0.36	Urbana Dispersa	574,780.00	923,000.00	1,324,000.00	69,356.00
Urbana Concentrada	0.20	0.63	1.22	Urbana Concentr.	324,340.00	2,036,300.00	4,105,000.00	61,007.00
Total Urbana	0.83	1.96	3.26	Total Urbana	1,092,780.00	3,771,800.00	6,871,000.00	160,738.00
Industrial	0.00	0.03	0.04	Industrial	0.00	81,600.00	212,000.00	1,240.00
Infraestructuras	0.21	0.31	1,239.00	Infraestructuras	210,610.00	448,700.00	619,500.00	26,787.00
Terciario	0.00	0.00	0.00	Terciario	0.00	0.00	0.00	0.00
Infraest. Social	0.00	0.00	0.00	Infraest. Social	0.00	0.00	0.00	0.00
Totales				Totales	21,298,210.00	39,170,900.00	53,853,000.00	2,629,236.00

Demarcación hidrográfica:

Resumen sobre puntos de especial importancia afectados

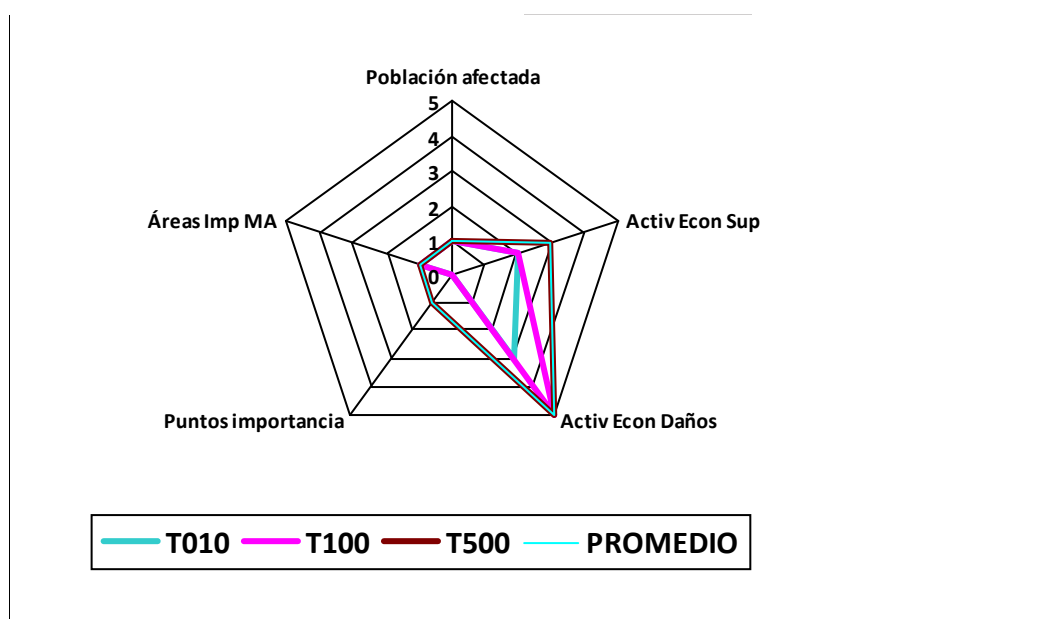
Puntos de interés (en Z.I.)	T10	T100	T500
Nº de industrias IPPC	0	0	0
Nº de EDARs	0	0	0
Nº elementos patrim. cultural	0	0	1
Nº puntos en riesgo	0	0	0

Afecciones a áreas de importancia medio ambiental

	T10	T100	T500
Nº masas de agua DMA	1	1	1
Nº captaciones aguas potables	1	1	1
Nº zonas recreativas	0	0	0
Nº zonas protegidas	0	0	0

Otras afecciones medio ambientales

Característica a valorar	Peso	Caracterización del riesgo			
		T10	T100	T500	Promedio
Población afectada	0.3	1	1	1	1.0
Activ. económicas, superficie	0.15	2	2	3	2.2
Activ. económicas, daños	0.15	3	5	5	4.1
Puntos de importancia	0.2	0	0	1	0.2
Áreas de importancia MA	0.2	1	1	1	1.0
Riesgo global	1	1.25	1.55	1.9	1.5



Observaciones

Demarcación hidrográfica: EBRO

Código Subtramo: ES091_ARPS_JIL-07

Población

	T10	T100	T500	Otras afecciones significativas a la población
Pob. total municipios en subtramo ARPSI	788	788	788	
Población estimada en zona inundable	38	51	54	

Afección a las principales actividades económicas

Superficies afectadas (ha)	T10	T100	T500	Estimación pérdidas económicas (€)	Total T10	Total T100	Total T500	Riesgo anual
Agrícola-Regadío	127.70	144.57	152.23	Agrícola-Regadío	19,326,920.00	28,783,500.00	34,381,500.00	2,289,290.00
Agrícola-Secano	0.00	0.00	0.00	Agrícola-Secano	0.00	0.00	0.00	0.00
Total Agrícola	127.70	144.57	152.23	Total Agrícola	19,326,920.00	28,783,500.00	34,381,500.00	2,289,290.00
Asociada a Urbana	2.73	4.17	4.92	Asociada a Urbana	1,491,460.00	2,730,700.00	3,514,000.00	183,481.00
Urbana Dispersa	0.09	0.10	0.11	Urbana Dispersa	170,790.00	311,800.00	384,000.00	20,965.00
Urbana Concentrada	0.18	1.01	1.34	Urbana Concentr.	518,290.00	2,474,900.00	3,704,000.00	83,986.00
Total Urbana	2.99	5.28	6.37	Total Urbana	2,180,540.00	5,517,400.00	7,602,000.00	288,432.00
Industrial	0.18	0.29	0.37	Industrial	358,700.00	781,300.00	1,065,500.00	45,814.00
Infraestructuras	0.58	0.84	3,476.00	Infraestructuras	635,960.00	1,218,800.00	1,738,000.00	79,260.00
Terciario	0.00	0.00	0.00	Terciario	0.00	0.00	0.00	0.00
Infraest. Social	0.00	0.00	0.00	Infraest. Social	0.00	0.00	0.00	0.00
Totales				Totales	22,502,120.00	36,301,000.00	44,787,000.00	2,702,796.00

Demarcación hidrográfica:

Resumen sobre puntos de especial importancia afectados

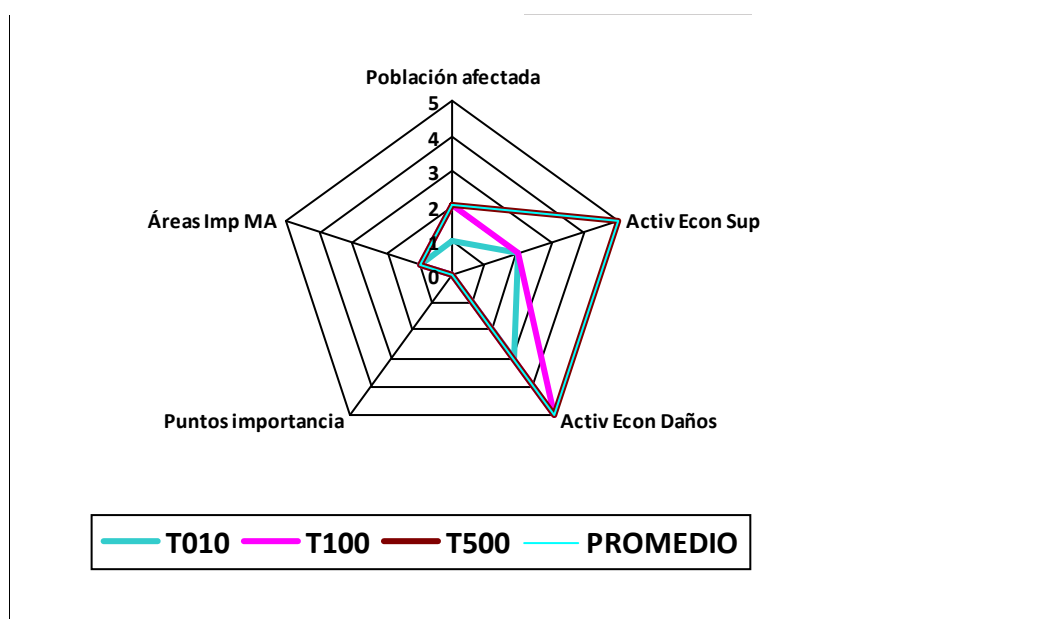
Puntos de interés (en Z.I.)	T10	T100	T500
Nº de industrias IPPC	0	0	0
Nº de EDARs	0	0	0
Nº elementos patrim. cultural	0	0	0
Nº puntos en riesgo	0	0	0

Afecciones a áreas de importancia medio ambiental

	T10	T100	T500
Nº masas de agua DMA	1	1	1
Nº captaciones aguas potables	1	1	1
Nº zonas recreativas	0	0	0
Nº zonas protegidas	0	0	0

Otras afecciones medio ambientales

Característica a valorar	Peso	Caracterización del riesgo			
		T10	T100	T500	Promedio
Población afectada	0.3	1	2	2	1.6
Activ. económicas, superficie	0.15	2	2	5	2.7
Activ. económicas, daños	0.15	3	5	5	4.1
Puntos de importancia	0.2	0	0	0	0.0
Áreas de importancia MA	0.2	1	1	1	1.0
Riesgo global	1	1.25	1.85	2.3	1.7



Observaciones

Demarcación hidrográfica

Código Subtramo

Población

	T10	T100	T500	Otras afecciones significativas a la población
Pob. total municipios en subtramo ARPSI	131	131	131	
Población estimada en zona inundable	5	5	6	

Afección a las principales actividades económicas

Superficies afectadas (ha)	T10	T100	T500	Estimación pérdidas económicas (€)	Total T10	Total T100	Total T500	Riesgo anual
Agrícola-Regadío	18.85	21.29	28.37	Agrícola-Regadío	4,534,660.00	6,316,500.00	8,523,500.00	533,678.00
Agrícola-Secano	0.00	0.00	0.00	Agrícola-Secano	0.00	0.00	0.00	0.00
Total Agrícola	18.85	21.29	28.37	Total Agrícola	4,534,660.00	6,316,500.00	8,523,500.00	533,678.00
Asociada a Urbana	0.00	0.00	0.00	Asociada a Urbana	0.00	0.00	0.00	0.00
Urbana Dispersa	0.00	0.00	0.00	Urbana Dispersa	0.00	0.00	0.00	0.00
Urbana Concentrada	0.00	0.00	0.00	Urbana Concentr.	0.00	0.00	0.00	0.00
Total Urbana	0.00	0.00	0.00	Total Urbana	0.00	0.00	0.00	0.00
Industrial	0.01	0.02	0.02	Industrial	50,950.00	86,200.00	95,500.00	6,148.00
Infraestructuras	0.00	0.00	0.00	Infraestructuras	0.00	0.00	0.00	0.00
Terciario	0.00	0.00	0.00	Terciario	0.00	0.00	0.00	0.00
Infraest. Social	0.00	0.00	0.00	Infraest. Social	0.00	0.00	0.00	0.00
Totales				Totales	4,585,610.00	6,402,700.00	8,619,000.00	539,826.00

Demarcación hidrográfica:

Resumen sobre puntos de especial importancia afectados

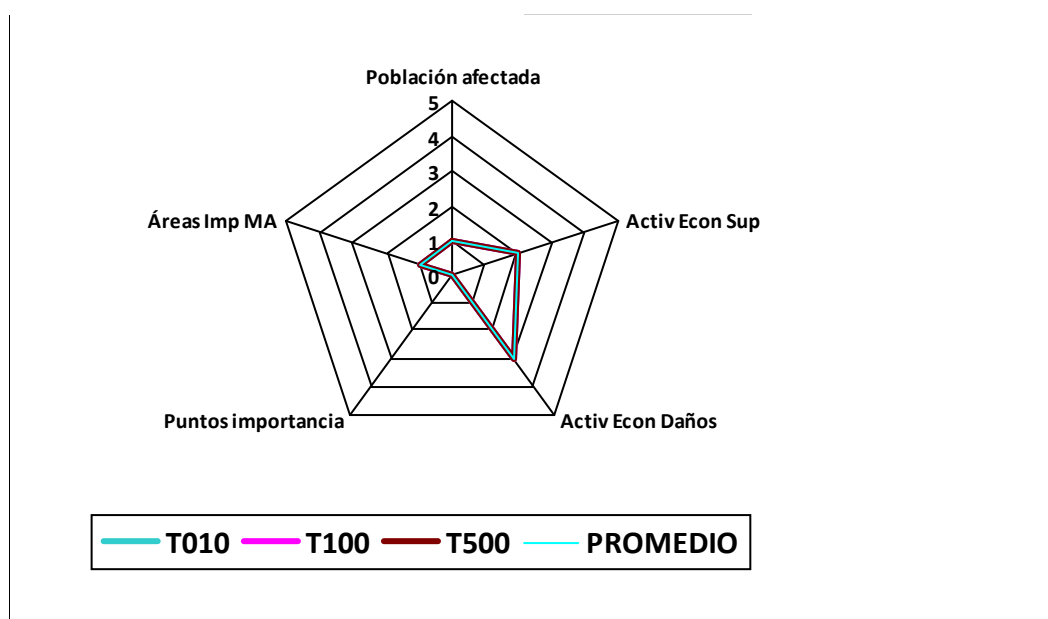
Puntos de interés (en Z.I.)	T10	T100	T500
Nº de industrias IPPC	0	0	0
Nº de EDARs	0	0	0
Nº elementos patrim. cultural	0	0	0
Nº puntos en riesgo	0	0	0

Afecciones a áreas de importancia medio ambiental

	T10	T100	T500
Nº masas de agua DMA	1	1	1
Nº captaciones aguas potables	1	1	1
Nº zonas recreativas	0	0	0
Nº zonas protegidas	0	0	0

Otras afecciones medio ambientales

Característica a valorar	Peso	Caracterización del riesgo			
		T10	T100	T500	Promedio
Población afectada	0.3	1	1	1	1.0
Activ. económicas, superficie	0.15	2	2	2	2.0
Activ. económicas, daños	0.15	3	3	3	3.0
Puntos de importancia	0.2	0	0	0	0.0
Áreas de importancia MA	0.2	1	1	1	1.0
Riesgo global	1	1.25	1.25	1.25	1.3



Observaciones

Demarcación hidrográfica

Código Subtramo

Población

	T10	T100	T500	Otras afecciones significativas a la población
Pob. total municipios en subtramo ARPSI	140	140	140	
Población estimada en zona inundable	7	7	7	

Afección a las principales actividades económicas

Superficies afectadas (ha)	T10	T100	T500	Estimación pérdidas económicas (€)	Total T10	Total T100	Total T500	Riesgo anual
Agrícola-Regadío	22.79	24.05	24.46	Agrícola-Regadío	4,684,720.00	6,130,600.00	7,909,500.00	545,597.00
Agrícola-Secano	0.00	0.00	0.00	Agrícola-Secano	0.00	0.00	0.00	0.00
Total Agrícola	22.79	24.05	24.46	Total Agrícola	4,684,720.00	6,130,600.00	7,909,500.00	545,597.00
Asociada a Urbana	0.49	0.61	0.69	Asociada a Urbana	233,900.00	330,300.00	391,500.00	27,476.00
Urbana Dispersa	0.00	0.00	0.00	Urbana Dispersa	0.00	0.00	0.00	0.00
Urbana Concentrada	0.00	0.01	0.02	Urbana Concentr.	20,550.00	43,200.00	78,500.00	2,644.00
Total Urbana	0.49	0.62	0.71	Total Urbana	254,450.00	373,500.00	470,000.00	30,120.00
Industrial	0.03	0.04	0.04	Industrial	153,520.00	221,700.00	238,500.00	18,046.00
Infraestructuras	0.00	0.00	0.00	Infraestructuras	0.00	0.00	0.00	0.00
Terciario	0.00	0.00	0.00	Terciario	0.00	0.00	0.00	0.00
Infraest. Social	0.00	0.00	0.00	Infraest. Social	0.00	0.00	0.00	0.00
Totales				Totales	5,092,690.00	6,725,800.00	8,618,000.00	593,763.00

Demarcación hidrográfica:

Resumen sobre puntos de especial importancia afectados

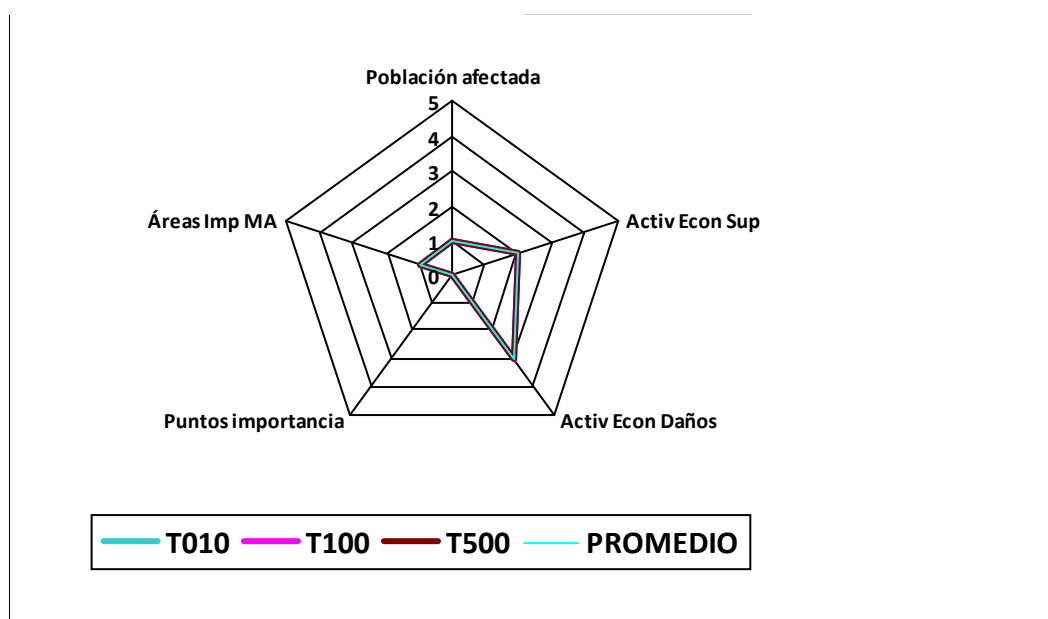
Puntos de interés (en Z.I.)	T10	T100	T500
Nº de industrias IPPC	0	0	0
Nº de EDARs	0	0	0
Nº elementos patrim. cultural	0	0	0
Nº puntos en riesgo	0	0	0

Afecciones a áreas de importancia medio ambiental

	T10	T100	T500
Nº masas de agua DMA	1	1	1
Nº captaciones aguas potables	1	1	1
Nº zonas recreativas	0	0	0
Nº zonas protegidas	0	0	0

Otras afecciones medio ambientales

Característica a valorar	Peso	Caracterización del riesgo			
		T10	T100	T500	Promedio
Población afectada	0.3	1	1	1	1.0
Activ. económicas, superficie	0.15	2	2	2	2.0
Activ. económicas, daños	0.15	3	3	3	3.0
Puntos de importancia	0.2	0	0	0	0.0
Áreas de importancia MA	0.2	1	1	1	1.0
Riesgo global	1	1.25	1.25	1.25	1.3



Observaciones

Demarcación hidrográfica

Código Subtramo

Población

	T10	T100	T500	Otras afecciones significativas a la población
Pob. total municipios en subtramo ARPSI	1238	1238	1238	
Población estimada en zona inundable	25	29	31	

Afección a las principales actividades económicas

Superficies afectadas (ha)	T10	T100	T500	Estimación pérdidas económicas (€)	Total T10	Total T100	Total T500	Riesgo anual
Agrícola-Regadío	55.46	68.85	76.03	Agrícola-Regadío	30,947,190.00	44,771,800.00	55,314,000.00	3,653,065.00
Agrícola-Secano	0.00	0.00	0.00	Agrícola-Secano	0.00	0.00	0.00	0.00
Total Agrícola	55.46	68.85	76.03	Total Agrícola	30,947,190.00	44,771,800.00	55,314,000.00	3,653,065.00
Asociada a Urbana	4.92	5.86	6.58	Asociada a Urbana	5,575,280.00	7,326,000.00	8,756,000.00	648,300.00
Urbana Dispersa	0.02	0.03	0.05	Urbana Dispersa	36,940.00	94,100.00	157,500.00	4,950.00
Urbana Concentrada	0.01	0.02	0.04	Urbana Concentr.	21,390.00	54,600.00	101,500.00	2,888.00
Total Urbana	4.94	5.91	6.66	Total Urbana	5,633,610.00	7,474,700.00	9,015,000.00	656,138.00
Industrial	0.00	0.00	0.00	Industrial	6,500.00	7,400.00	10,290.00	744.58
Infraestructuras	0.00	0.00	1,590.00	Infraestructuras	0.00	0.00	795,000.00	1,590.00
Terciario	0.00	0.00	0.00	Terciario	0.00	0.00	0.00	0.00
Infraest. Social	0.00	0.00	0.00	Infraest. Social	0.00	0.00	0.00	0.00
Totales				Totales	36,587,300.00	52,253,900.00	65,134,290.00	4,311,537.58

Demarcación hidrográfica:

Resumen sobre puntos de especial importancia afectados

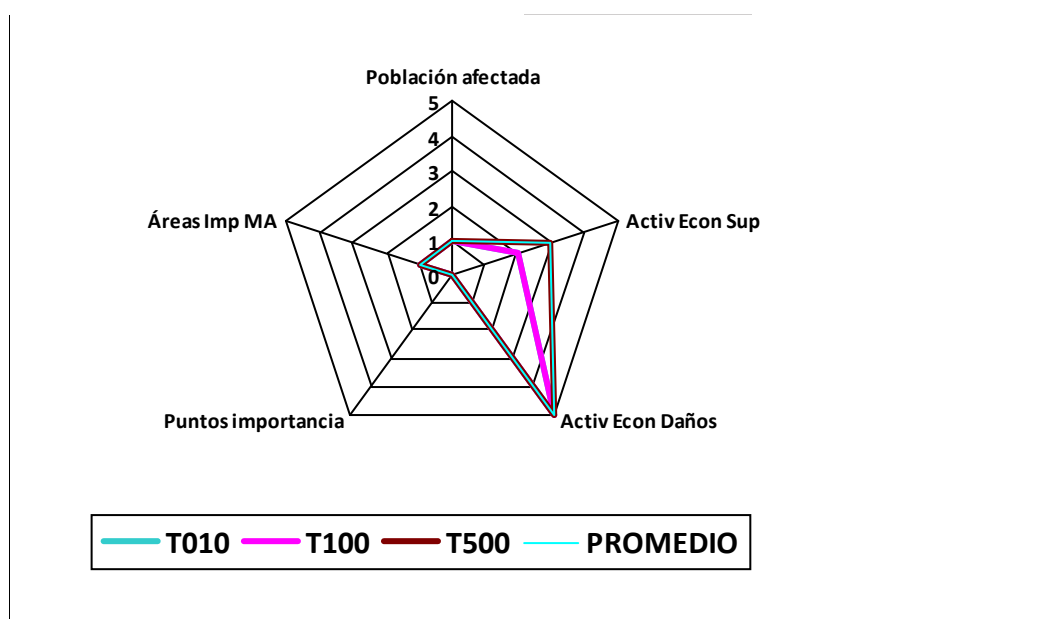
Puntos de interés (en Z.I.)	T10	T100	T500
Nº de industrias IPPC	0	0	0
Nº de EDARs	0	0	0
Nº elementos patrim. cultural	0	0	0
Nº puntos en riesgo	0	0	0

Afecciones a áreas de importancia medio ambiental

	T10	T100	T500
Nº masas de agua DMA	1	1	1
Nº captaciones aguas potables	1	1	1
Nº zonas recreativas	0	0	0
Nº zonas protegidas	0	0	0

Otras afecciones medio ambientales

Característica a valorar	Peso	Caracterización del riesgo			
		T10	T100	T500	Promedio
Población afectada	0.3	1	1	1	1.0
Activ. económicas, superficie	0.15	2	2	3	2.2
Activ. económicas, daños	0.15	5	5	5	5.0
Puntos de importancia	0.2	0	0	0	0.0
Áreas de importancia MA	0.2	1	1	1	1.0
Riesgo global	1	1.55	1.55	1.7	1.6



Observaciones

Demarcación hidrográfica

Código Subtramo

Población

	T10	T100	T500	Otras afecciones significativas a la población
Pob. total municipios en subtramo ARPSI	280	280	280	
Población estimada en zona inundable	6	8	8	

Afección a las principales actividades económicas

Superficies afectadas (ha)	T10	T100	T500	Estimación pérdidas económicas (€)	Total T10	Total T100	Total T500	Riesgo anual
Agrícola-Regadío	23.06	26.92	28.11	Agrícola-Regadío	16,734,950.00	26,252,200.00	31,279,500.00	1,998,576.00
Agrícola-Secano	0.00	0.00	0.00	Agrícola-Secano	0.00	0.00	0.00	0.00
Total Agrícola	23.06	26.92	28.11	Total Agrícola	16,734,950.00	26,252,200.00	31,279,500.00	1,998,576.00
Asociada a Urbana	3.13	4.61	5.09	Asociada a Urbana	2,532,830.00	3,863,100.00	4,950,000.00	301,814.00
Urbana Dispersa	0.02	0.02	0.02	Urbana Dispersa	47,050.00	88,200.00	101,500.00	5,790.00
Urbana Concentrada	0.02	0.02	0.03	Urbana Concentr.	90,300.00	90,930.00	117,500.00	10,174.30
Total Urbana	3.17	4.65	5.14	Total Urbana	2,670,180.00	4,042,230.00	5,169,000.00	317,778.30
Industrial	0.00	0.00	0.00	Industrial	0.00	400.00	14,000.00	32.00
Infraestructuras	0.26	0.51	1,231.00	Infraestructuras	170,670.00	444,500.00	615,500.00	22,743.00
Terciario	0.00	0.00	0.00	Terciario	0.00	0.00	0.00	0.00
Infraest. Social	0.00	0.00	0.00	Infraest. Social	0.00	0.00	0.00	0.00
Totales				Totales	19,575,800.00	30,739,330.00	37,078,000.00	2,339,129.30

Demarcación hidrográfica:

Resumen sobre puntos de especial importancia afectados

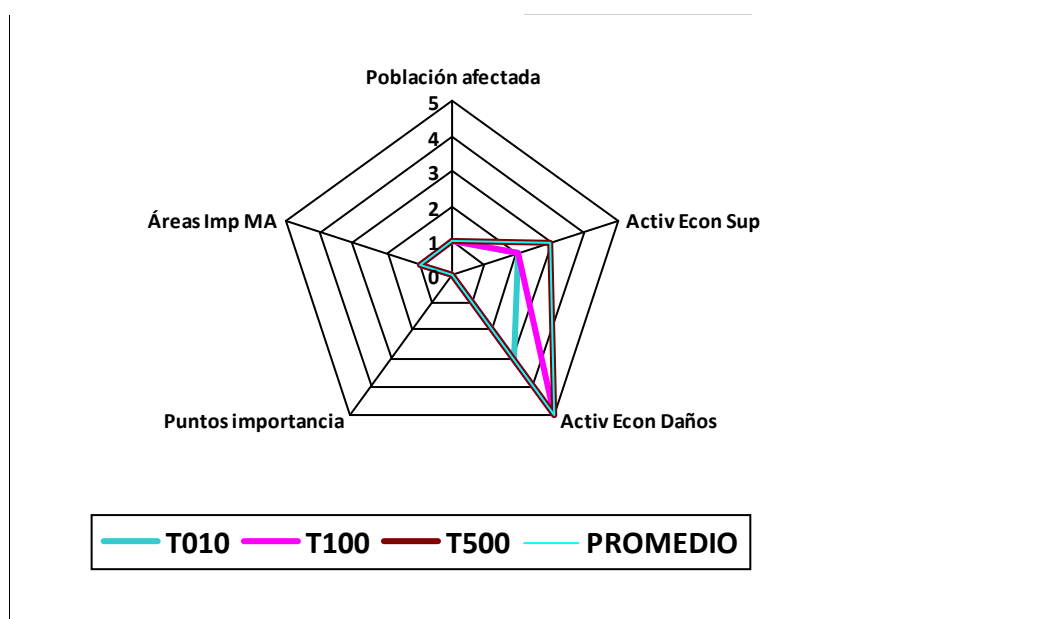
Puntos de interés (en Z.I.)	T10	T100	T500
Nº de industrias IPPC	0	0	0
Nº de EDARs	0	0	0
Nº elementos patrim. cultural	0	0	0
Nº puntos en riesgo	0	0	0

Afecciones a áreas de importancia medio ambiental

	T10	T100	T500
Nº masas de agua DMA	1	1	1
Nº captaciones aguas potables	1	1	1
Nº zonas recreativas	0	0	0
Nº zonas protegidas	0	0	0

Otras afecciones medio ambientales

Característica a valorar	Peso	Caracterización del riesgo			
		T10	T100	T500	Promedio
Población afectada	0.3	1	1	1	1.0
Activ. económicas, superficie	0.15	2	2	3	2.2
Activ. económicas, daños	0.15	3	5	5	4.1
Puntos de importancia	0.2	0	0	0	0.0
Áreas de importancia MA	0.2	1	1	1	1.0
Riesgo global	1	1.25	1.55	1.7	1.5



Observaciones

Demarcación hidrográfica

Código Subtramo

Población

	T10	T100	T500	Otras afecciones significativas a la población
Pob. total municipios en subtramo ARPSI	152	152	152	
Población estimada en zona inundable	0	0	0	

Afección a las principales actividades económicas

Superficies afectadas (ha)	T10	T100	T500	Estimación pérdidas económicas (€)	Total T10	Total T100	Total T500	Riesgo anual
Agrícola-Regadío	3.57	4.88	5.89	Agrícola-Regadío	282,300.00	474,500.00	636,000.00	34,247.00
Agrícola-Secano	0.00	0.00	0.00	Agrícola-Secano	0.00	0.00	0.00	0.00
Total Agrícola	3.57	4.88	5.89	Total Agrícola	282,300.00	474,500.00	636,000.00	34,247.00
Asociada a Urbana	0.02	0.03	0.04	Asociada a Urbana	5,820.00	16,700.00	25,000.00	799.00
Urbana Dispersa	0.00	0.00	0.00	Urbana Dispersa	0.00	0.00	0.00	0.00
Urbana Concentrada	0.01	0.02	0.03	Urbana Concentr.	21,740.00	53,900.00	87,500.00	2,888.00
Total Urbana	0.03	0.05	0.08	Total Urbana	27,560.00	70,600.00	112,500.00	3,687.00
Industrial	0.00	0.00	0.00	Industrial	0.00	0.00	0.00	0.00
Infraestructuras	0.07	0.10	225.00	Infraestructuras	53,490.00	85,900.00	112,500.00	6,433.00
Terciario	0.00	0.00	0.00	Terciario	0.00	0.00	0.00	0.00
Infraest. Social	0.00	0.00	0.00	Infraest. Social	0.00	0.00	0.00	0.00
Totales				Totales	363,350.00	631,000.00	861,000.00	44,367.00

Demarcación hidrográfica:

Resumen sobre puntos de especial importancia afectados

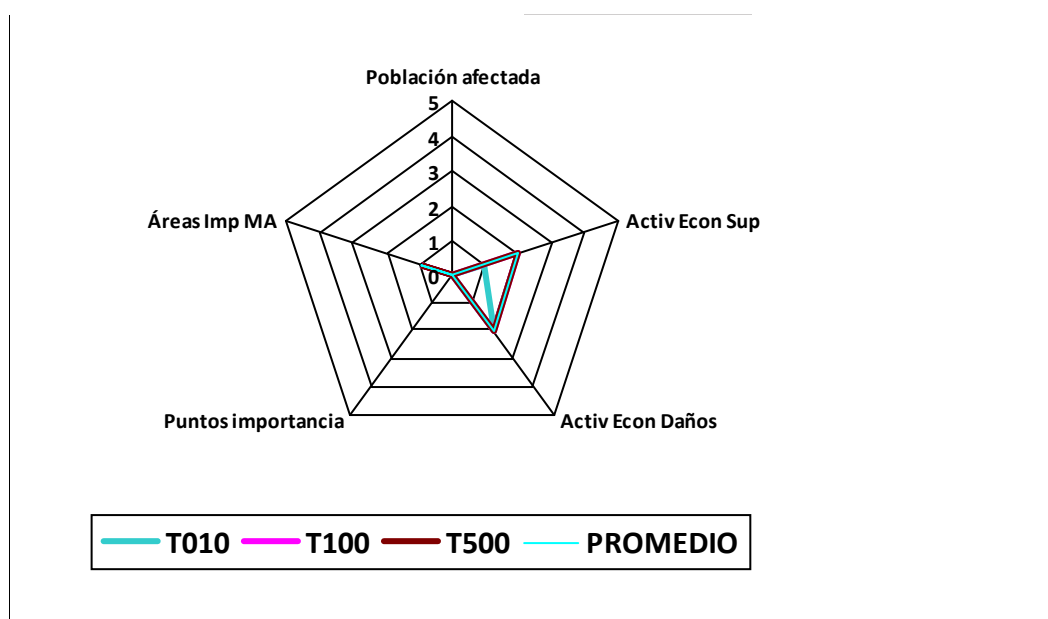
Puntos de interés (en Z.I.)	T10	T100	T500
Nº de industrias IPPC	0	0	0
Nº de EDARs	0	0	0
Nº elementos patrim. cultural	0	0	0
Nº puntos en riesgo	0	0	0

Afecciones a áreas de importancia medio ambiental

	T10	T100	T500
Nº masas de agua DMA	0	0	0
Nº captaciones aguas potables	2	3	2
Nº zonas recreativas	0	0	0
Nº zonas protegidas	0	0	0

Otras afecciones medio ambientales

Característica a valorar	Peso	Caracterización del riesgo			
		T10	T100	T500	Promedio
Población afectada	0.3	0	0	0	0.0
Activ. económicas, superficie	0.15	1	2	2	1.6
Activ. económicas, daños	0.15	2	2	2	2.0
Puntos de importancia	0.2	0	0	0	0.0
Áreas de importancia MA	0.2	1	1	1	1.0
Riesgo global	1	0.65	0.8	0.8	0.7



Observaciones

Demarcación hidrográfica

Código Subtramo

Población

	T10	T100	T500	Otras afecciones significativas a la población
Pob. total municipios en subtramo ARPSI	61	61	61	
Población estimada en zona inundable	0	0	0	

Afección a las principales actividades económicas

Superficies afectadas (ha)	T10	T100	T500	Estimación pérdidas económicas (€)	Total T10	Total T100	Total T500	Riesgo anual
Agrícola-Regadío	7.04	8.66	9.84	Agrícola-Regadío	425,470.00	615,800.00	771,000.00	50,247.00
Agrícola-Secano	0.00	0.00	0.00	Agrícola-Secano	0.00	0.00	0.00	0.00
Total Agrícola	7.04	8.66	9.84	Total Agrícola	425,470.00	615,800.00	771,000.00	50,247.00
Asociada a Urbana	0.00	0.02	0.02	Asociada a Urbana	6,420.00	9,100.00	11,500.00	756.00
Urbana Dispersa	0.00	0.00	0.00	Urbana Dispersa	0.00	0.00	0.00	0.00
Urbana Concentrada	0.00	0.00	0.00	Urbana Concentr.	0.00	0.00	0.00	0.00
Total Urbana	0.00	0.02	0.02	Total Urbana	6,420.00	9,100.00	11,500.00	756.00
Industrial	0.00	0.00	0.00	Industrial	0.00	0.00	0.00	0.00
Infraestructuras	0.00	0.00	0.00	Infraestructuras	0.00	0.00	0.00	0.00
Terciario	0.00	0.00	0.00	Terciario	0.00	0.00	0.00	0.00
Infraest. Social	0.00	0.00	0.00	Infraest. Social	0.00	0.00	0.00	0.00
Totales				Totales	431,890.00	624,900.00	782,500.00	51,003.00

Demarcación hidrográfica:

Resumen sobre puntos de especial importancia afectados

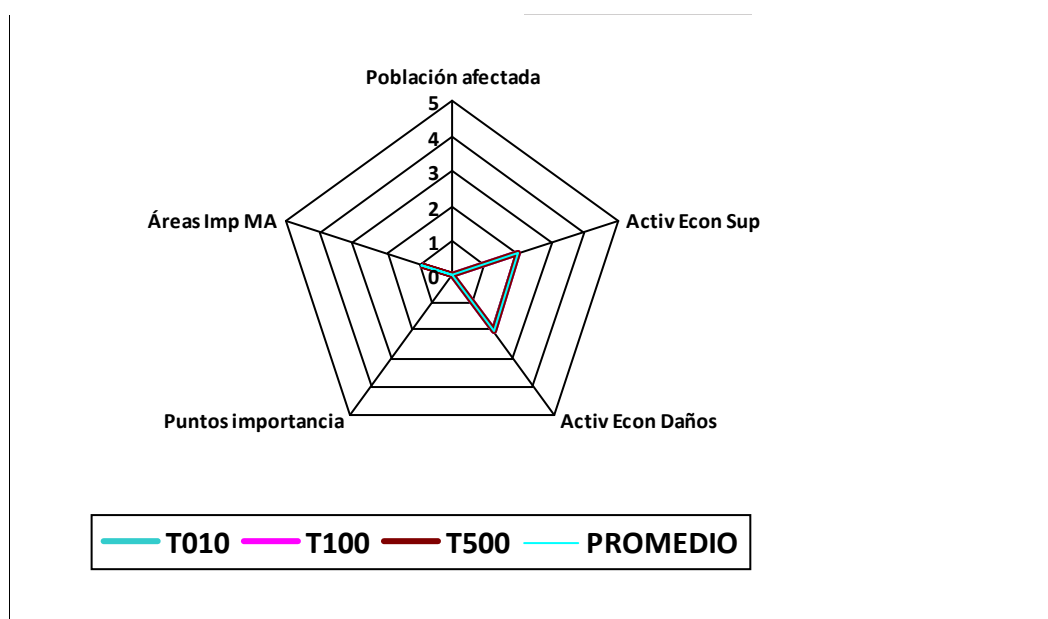
Puntos de interés (en Z.I.)	T10	T100	T500
Nº de industrias IPPC	0	0	0
Nº de EDARs	0	0	0
Nº elementos patrim. cultural	0	0	0
Nº puntos en riesgo	0	0	0

Afecciones a áreas de importancia medio ambiental

	T10	T100	T500
Nº masas de agua DMA	0	0	0
Nº captaciones aguas potables	2	3	2
Nº zonas recreativas	0	0	0
Nº zonas protegidas	0	0	0

Otras afecciones medio ambientales

Característica a valorar	Peso	Caracterización del riesgo			
		T10	T100	T500	Promedio
Población afectada	0.3	0	0	0	0.0
Activ. económicas, superficie	0.15	2	2	2	2.0
Activ. económicas, daños	0.15	2	2	2	2.0
Puntos de importancia	0.2	0	0	0	0.0
Áreas de importancia MA	0.2	1	1	1	1.0
Riesgo global	1	0.8	0.8	0.8	0.8



Observaciones

Demarcación hidrográfica

Código Subtramo

Población

	T10	T100	T500	Otras afecciones significativas a la población
Pob. total municipios en subtramo ARPSI	6076	6076	6076	
Población estimada en zona inundable	75	137	198	

Afección a las principales actividades económicas

Superficies afectadas (ha)	T10	T100	T500	Estimación pérdidas económicas (€)	Total T10	Total T100	Total T500	Riesgo anual
Agrícola-Regadío	181.51	230.88	265.67	Agrícola-Regadío	11,038,940.00	15,645,900.00	19,992,000.00	1,300,337.00
Agrícola-Secano	0.00	0.00	0.00	Agrícola-Secano	0.00	0.00	0.00	0.00
Total Agrícola	181.51	230.88	265.67	Total Agrícola	11,038,940.00	15,645,900.00	19,992,000.00	1,300,337.00
Asociada a Urbana	6.45	12.72	17.58	Asociada a Urbana	5,802,040.00	10,380,900.00	14,046,000.00	712,105.00
Urbana Dispersa	0.06	0.11	0.24	Urbana Dispersa	158,280.00	222,500.00	448,500.00	18,950.00
Urbana Concentrada	0.40	1.48	3.51	Urbana Concentr.	963,020.00	2,942,000.00	6,240,500.00	138,203.00
Total Urbana	6.91	14.31	21.33	Total Urbana	6,923,340.00	13,545,400.00	20,735,000.00	869,258.00
Industrial	0.66	1.29	1.88	Industrial	1,218,770.00	2,575,500.00	3,865,500.00	155,363.00
Infraestructuras	6.15	7.17	31,430.00	Infraestructuras	10,573,390.00	12,944,000.00	15,715,000.00	1,218,209.00
Terciario	0.00	0.00	0.00	Terciario	0.00	0.00	0.00	0.00
Infraest. Social	0.00	0.00	0.00	Infraest. Social	0.00	0.00	0.00	0.00
Totales				Totales	29,754,440.00	44,710,800.00	60,307,500.00	3,543,167.00

Demarcación hidrográfica:

Resumen sobre puntos de especial importancia afectados

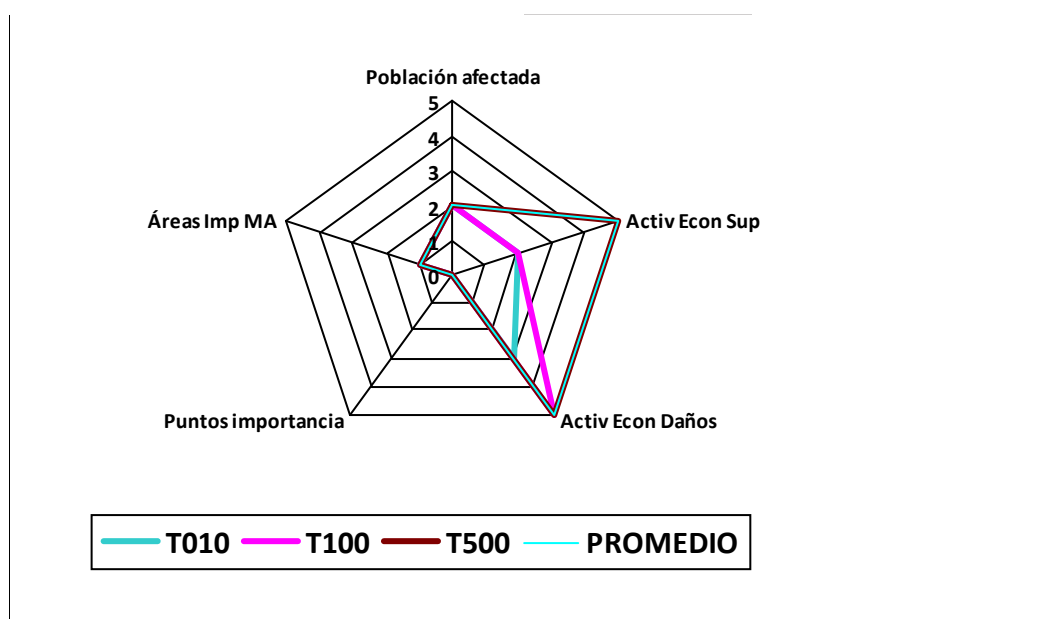
Puntos de interés (en Z.I.)	T10	T100	T500
Nº de industrias IPPC	0	0	0
Nº de EDARs	0	0	0
Nº elementos patrim. cultural	0	0	0
Nº puntos en riesgo	0	0	0

Afecciones a áreas de importancia medio ambiental

	T10	T100	T500
Nº masas de agua DMA	0	0	0
Nº captaciones aguas potables	3	3	3
Nº zonas recreativas	0	0	0
Nº zonas protegidas	1	1	1

Otras afecciones medio ambientales

Característica a valorar	Peso	Caracterización del riesgo			
		T10	T100	T500	Promedio
Población afectada	0.3	2	2	2	2.0
Activ. económicas, superficie	0.15	2	2	5	2.7
Activ. económicas, daños	0.15	3	5	5	4.1
Puntos de importancia	0.2	0	0	0	0.0
Áreas de importancia MA	0.2	1	1	1	1.0
Riesgo global	1	1.55	1.85	2.3	1.8



Observaciones

Demarcación hidrográfica

Código Subtramo

Población

	T10	T100	T500	Otras afecciones significativas a la población
Pob. total municipios en subtramo ARPSI	158255	158255	158255	
Población estimada en zona inundable	1148	2181	3173	

Afección a las principales actividades económicas

Superficies afectadas (ha)	T10	T100	T500	Estimación pérdidas económicas (€)	Total T10	Total T100	Total T500	Riesgo anual
Agrícola-Regadío	41.77	64.38	77.96	Agrícola-Regadío	18,175,620.00	31,721,700.00	37,800,500.00	2,210,380.00
Agrícola-Secano	0.00	0.00	0.00	Agrícola-Secano	0.00	0.00	0.00	0.00
Total Agrícola	41.77	64.38	77.96	Total Agrícola	18,175,620.00	31,721,700.00	37,800,500.00	2,210,380.00
Asociada a Urbana	12.97	46.19	71.80	Asociada a Urbana	18,846,600.00	56,851,900.00	105,959,500.00	2,665,098.00
Urbana Dispersa	1.24	3.43	3.78	Urbana Dispersa	5,013,750.00	13,744,500.00	17,199,500.00	673,219.00
Urbana Concentrada	0.79	2.36	3.71	Urbana Concentr.	1,869,540.00	7,317,700.00	13,156,500.00	286,444.00
Total Urbana	15.00	51.98	79.29	Total Urbana	25,729,890.00	77,914,100.00	136,315,500.00	3,624,761.00
Industrial	7.65	11.61	19.77	Industrial	24,401,090.00	42,153,300.00	78,449,000.00	3,018,540.00
Infraestructuras	2.62	2.64	16,180.00	Infraestructuras	4,705,280.00	4,944,300.00	8,090,000.00	536,151.00
Terciario	0.93	0.93	0.93	Terciario	1,649,320.00	1,811,300.00	1,812,000.00	186,669.00
Infraest. Social	24.64	61.35	76.27	Infraest. Social	40,787,090.00	98,212,100.00	125,648,000.00	5,312,126.00
Totales				Totales	115,448,290.00	256,756,800.00	388,115,000.00	14,888,627.00

Demarcación hidrográfica:

Resumen sobre puntos de especial importancia afectados

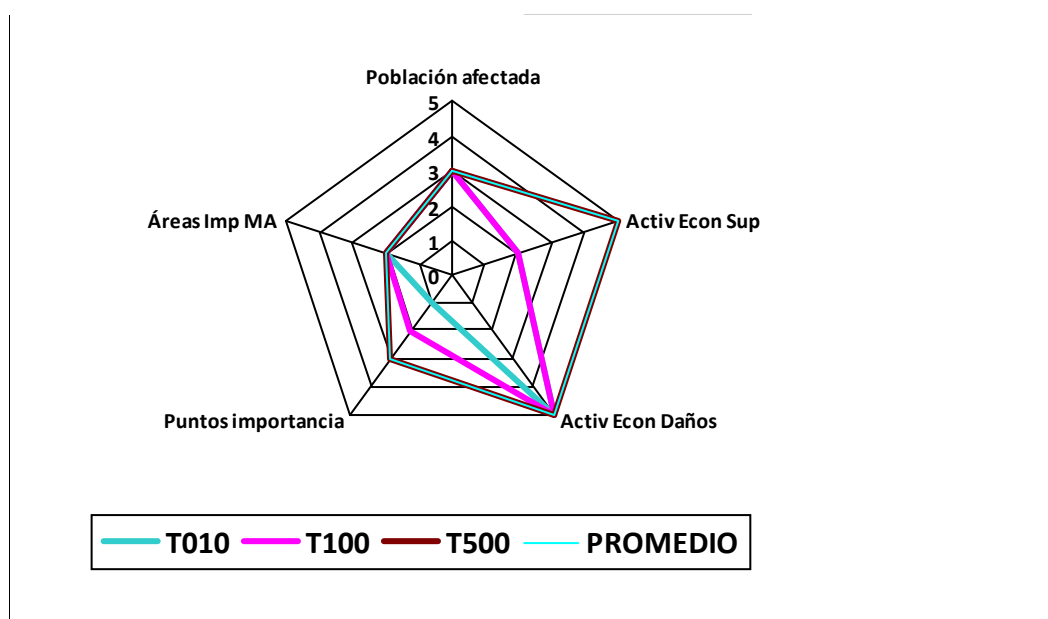
Puntos de interés (en Z.I.)	T10	T100	T500
Nº de industrias IPPC	0	0	1
Nº de EDARs	1	1	2
Nº elementos patrim. cultural	0	1	1
Nº puntos en riesgo	0	0	0

Afecciones a áreas de importancia medio ambiental

	T10	T100	T500
Nº masas de agua DMA	3	3	3
Nº captaciones aguas potables	1	1	1
Nº zonas recreativas	0	0	0
Nº zonas protegidas	1	1	1

Otras afecciones medio ambientales

Característica a valorar	Peso	Caracterización del riesgo			
		T10	T100	T500	Promedio
Población afectada	0.3	3	3	3	3.0
Activ. económicas, superficie	0.15	2	2	5	2.7
Activ. económicas, daños	0.15	5	5	5	5.0
Puntos de importancia	0.2	1	2	3	1.8
Áreas de importancia MA	0.2	2	2	2	2.0
Riesgo global	1	2.55	2.75	3.4	2.8



Observaciones

Demarcación hidrográfica: EBRO

Código Subtramo: ES091_ARPS_LEB-03

Población

	T10	T100	T500	Otras afecciones significativas a la población
Pob. total municipios en subtramo ARPSI	5638	5638	5638	
Población estimada en zona inundable	109	115	120	

Afección a las principales actividades económicas

Superficies afectadas (ha)	T10	T100	T500	Estimación pérdidas económicas (€)	Total T10	Total T100	Total T500	Riesgo anual
Agrícola-Regadío	324.89	347.32	361.67	Agrícola-Regadío	69,383,080.00	88,138,100.00	96,288,500.00	8,012,266.00
Agrícola-Secano	0.00	0.00	0.00	Agrícola-Secano	0.00	0.00	0.00	0.00
Total Agrícola	324.89	347.32	361.67	Total Agrícola	69,383,080.00	88,138,100.00	96,288,500.00	8,012,266.00
Asociada a Urbana	0.00	0.00	0.00	Asociada a Urbana	0.00	0.00	0.00	0.00
Urbana Dispersa	0.48	0.57	0.58	Urbana Dispersa	1,864,600.00	2,334,900.00	2,516,500.00	214,842.00
Urbana Concentrada	0.00	0.00	0.00	Urbana Concentr.	0.00	0.00	0.00	0.00
Total Urbana	0.48	0.57	0.58	Total Urbana	1,864,600.00	2,334,900.00	2,516,500.00	214,842.00
Industrial	0.00	0.00	0.00	Industrial	0.00	0.00	0.00	0.00
Infraestructuras	2.47	3.67	28,851.00	Infraestructuras	4,571,820.00	10,734,300.00	14,425,500.00	593,376.00
Terciario	0.00	0.00	0.00	Terciario	0.00	0.00	0.00	0.00
Infraest. Social	0.03	0.08	0.10	Infraest. Social	48,370.00	149,800.00	174,000.00	6,683.00
Totales				Totales	75,867,870.00	101,357,100.00	113,404,500.00	8,827,167.00

Demarcación hidrográfica:

Resumen sobre puntos de especial importancia afectados

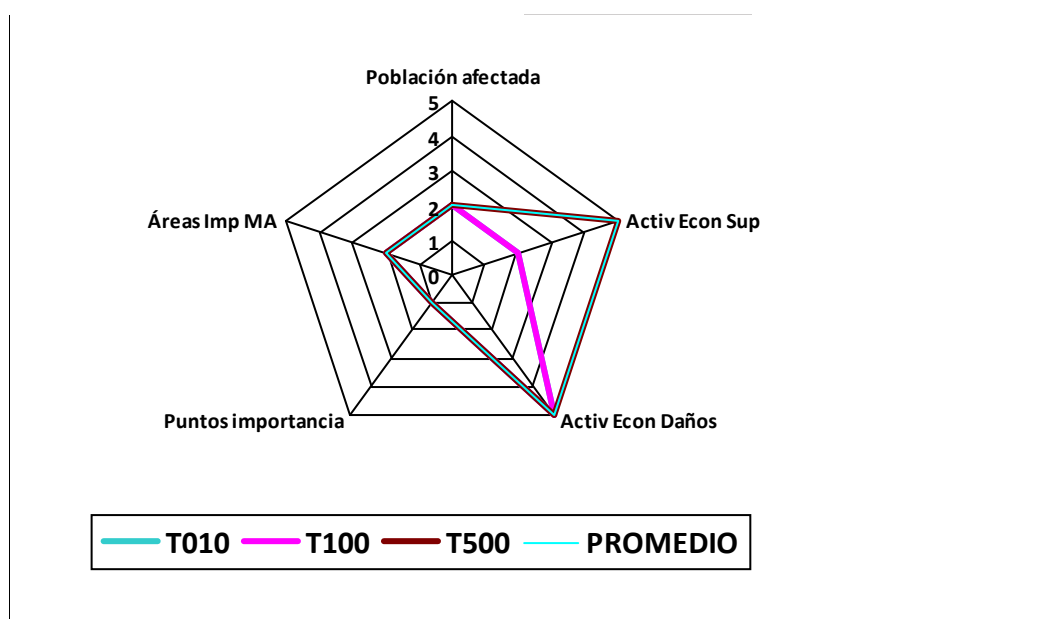
Puntos de interés (en Z.I.)	T10	T100	T500
Nº de industrias IPPC	0	0	0
Nº de EDARs	1	1	1
Nº elementos patrim. cultural	0	0	0
Nº puntos en riesgo	0	0	0

Afecciones a áreas de importancia medio ambiental

	T10	T100	T500
Nº masas de agua DMA	2	2	2
Nº captaciones aguas potables	1	1	1
Nº zonas recreativas	0	0	0
Nº zonas protegidas	1	1	1

Otras afecciones medio ambientales

Característica a valorar	Peso	Caracterización del riesgo			
		T10	T100	T500	Promedio
Población afectada	0.3	2	2	2	2.0
Activ. económicas, superficie	0.15	2	2	5	2.7
Activ. económicas, daños	0.15	5	5	5	5.0
Puntos de importancia	0.2	1	1	1	1.0
Áreas de importancia MA	0.2	2	2	2	2.0
Riesgo global	1	2.25	2.25	2.7	2.4



Observaciones

Demarcación hidrográfica

Código Subtramo

Población

	T10	T100	T500	Otras afecciones significativas a la población
Pob. total municipios en subtramo ARPSI	4939	4939	4939	
Población estimada en zona inundable	274	354	385	

Afección a las principales actividades económicas

Superficies afectadas (ha)	T10	T100	T500	Estimación pérdidas económicas (€)	Total T10	Total T100	Total T500	Riesgo anual
Agrícola-Regadío	66.05	77.67	79.95	Agrícola-Regadío	68,335,470.00	90,189,500.00	97,973,000.00	7,931,388.00
Agrícola-Secano	0.00	0.00	0.00	Agrícola-Secano	0.00	0.00	0.00	0.00
Total Agrícola	66.05	77.67	79.95	Total Agrícola	68,335,470.00	90,189,500.00	97,973,000.00	7,931,388.00
Asociada a Urbana	4.51	5.96	7.02	Asociada a Urbana	7,950,870.00	10,944,200.00	12,737,500.00	930,004.00
Urbana Dispersa	0.37	0.43	0.44	Urbana Dispersa	1,491,660.00	1,794,000.00	1,908,000.00	170,922.00
Urbana Concentrada	1.50	2.62	3.37	Urbana Concentr.	4,740,990.00	8,125,100.00	10,735,500.00	576,821.00
Total Urbana	6.38	9.01	10.82	Total Urbana	14,183,520.00	20,863,300.00	25,381,000.00	1,677,747.00
Industrial	1.86	2.09	2.13	Industrial	8,260,970.00	11,828,900.00	13,231,500.00	970,849.00
Infraestructuras	0.85	1.14	18,071.00	Infraestructuras	4,023,630.00	6,729,000.00	9,035,500.00	487,724.00
Terciario	0.00	0.00	0.00	Terciario	0.00	0.00	0.00	0.00
Infraest. Social	4.94	5.86	6.55	Infraest. Social	8,079,540.00	10,873,600.00	12,510,500.00	941,711.00
Totales				Totales	102,883,130.00	140,484,300.00	158,131,500.00	12,009,419.00

Demarcación hidrográfica:

Resumen sobre puntos de especial importancia afectados

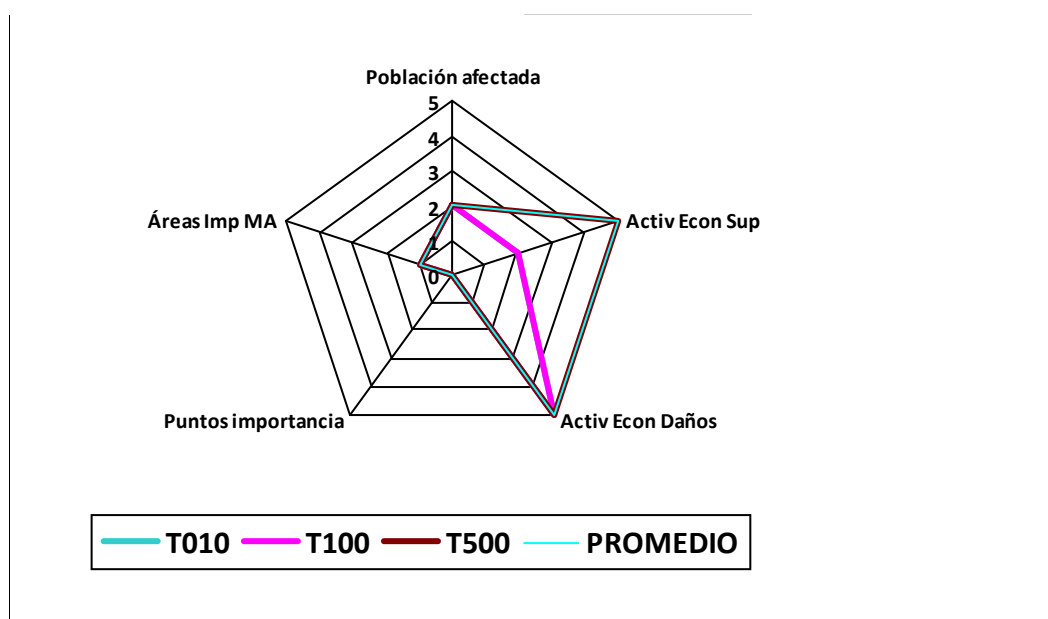
Puntos de interés (en Z.I.)	T10	T100	T500
Nº de industrias IPPC	0	0	0
Nº de EDARs	0	0	0
Nº elementos patrim. cultural	0	0	0
Nº puntos en riesgo	0	0	0

Afecciones a áreas de importancia medio ambiental

	T10	T100	T500
Nº masas de agua DMA	1	1	1
Nº captaciones aguas potables	1	1	1
Nº zonas recreativas	0	0	0
Nº zonas protegidas	0	0	0

Otras afecciones medio ambientales

Característica a valorar	Peso	Caracterización del riesgo			
		T10	T100	T500	Promedio
Población afectada	0.3	2	2	2	2.0
Activ. económicas, superficie	0.15	2	2	5	2.7
Activ. económicas, daños	0.15	5	5	5	5.0
Puntos de importancia	0.2	0	0	0	0.0
Áreas de importancia MA	0.2	1	1	1	1.0
Riesgo global	1	1.85	1.85	2.3	2.0



Observaciones

Demarcación hidrográfica

Código Subtramo

Población

	T10	T100	T500	Otras afecciones significativas a la población
Pob. total municipios en subtramo ARPSI	28765	28765	28765	
Población estimada en zona inundable	1280	1557	1589	

Afección a las principales actividades económicas

Superficies afectadas (ha)	T10	T100	T500	Estimación pérdidas económicas (€)	Total T10	Total T100	Total T500	Riesgo anual
Agrícola-Regadío	449.59	459.69	461.42	Agrícola-Regadío	119,935,560.00	129,862,800.00	132,508,500.00	13,557,201.00
Agrícola-Secano	0.00	0.00	0.00	Agrícola-Secano	0.00	0.00	0.00	0.00
Total Agrícola	449.59	459.69	461.42	Total Agrícola	119,935,560.00	129,862,800.00	132,508,500.00	13,557,201.00
Asociada a Urbana	23.93	35.51	38.14	Asociada a Urbana	31,279,750.00	55,335,400.00	62,816,000.00	3,806,961.00
Urbana Dispersa	2.00	2.04	2.05	Urbana Dispersa	8,335,440.00	9,633,400.00	9,970,500.00	949,819.00
Urbana Concentrada	16.32	20.82	21.19	Urbana Concentr.	48,668,220.00	91,307,000.00	97,428,500.00	5,974,749.00
Total Urbana	42.26	58.37	61.38	Total Urbana	88,283,410.00	156,275,800.00	170,215,000.00	10,731,529.00
Industrial	1.32	7.49	8.17	Industrial	6,273,480.00	17,843,700.00	29,988,000.00	865,761.00
Infraestructuras	3.12	3.59	32,072.00	Infraestructuras	12,464,480.00	15,072,000.00	16,036,000.00	1,429,240.00
Terciario	0.00	0.00	0.00	Terciario	0.00	0.00	0.00	0.00
Infraest. Social	1.84	2.41	2.41	Infraest. Social	3,188,480.00	5,900,500.00	6,577,500.00	391,008.00
Totales				Totales	230,145,410.00	324,954,800.00	355,325,000.00	26,974,739.00

Demarcación hidrográfica:

Resumen sobre puntos de especial importancia afectados

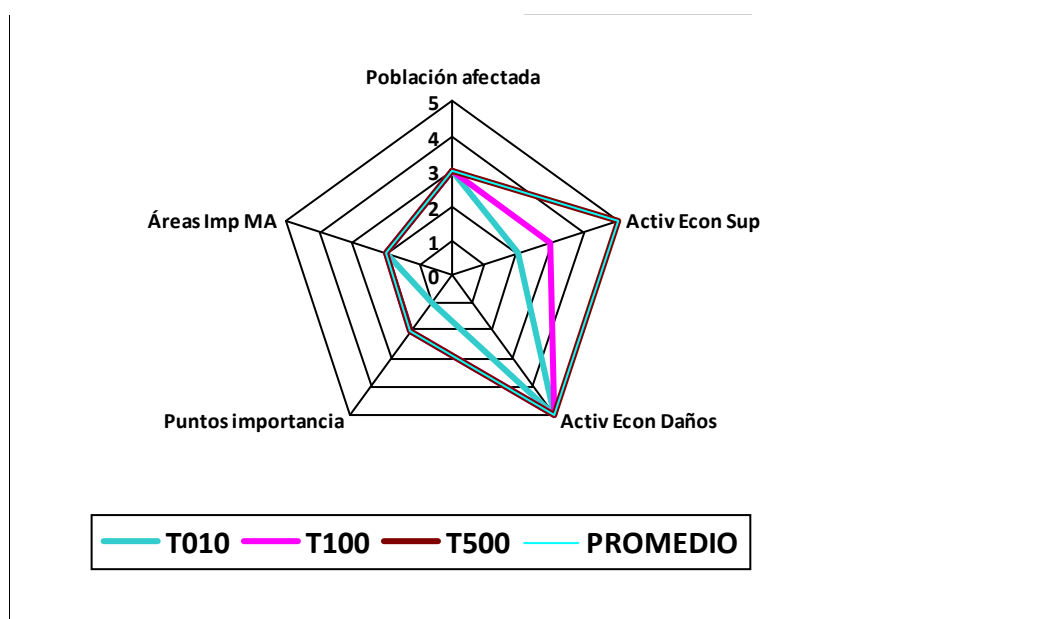
Puntos de interés (en Z.I.)	T10	T100	T500
Nº de industrias IPPC	0	1	1
Nº de EDARs	1	1	1
Nº elementos patrim. cultural	0	1	1
Nº puntos en riesgo	0	0	0

Afecciones a áreas de importancia medio ambiental

	T10	T100	T500
Nº masas de agua DMA	3	3	3
Nº captaciones aguas potables	1	1	1
Nº zonas recreativas	0	0	0
Nº zonas protegidas	1	1	1

Otras afecciones medio ambientales

Característica a valorar	Peso	Caracterización del riesgo			
		T10	T100	T500	Promedio
Población afectada	0.3	3	3	3	3.0
Activ. económicas, superficie	0.15	2	3	5	3.0
Activ. económicas, daños	0.15	5	5	5	5.0
Puntos de importancia	0.2	1	2	2	1.6
Áreas de importancia MA	0.2	2	2	2	2.0
Riesgo global	1	2.55	2.9	3.2	2.8



Observaciones

Demarcación hidrográfica: **EBRO**

Código Subtramo: **ES091_ARPS_LEB-06**

Población

	T10	T100	T500	Otras afecciones significativas a la población
Pob. total municipios en subtramo ARPSI	1463	1463	1463	
Población estimada en zona inundable	7	14	17	

Afección a las principales actividades económicas

Superficies afectadas (ha)	T10	T100	T500	Estimación pérdidas económicas (€)	Total T10	Total T100	Total T500	Riesgo anual
Agrícola-Regadío	4.43	13.55	19.29	Agrícola-Regadío	426,820.00	1,338,000.00	2,272,500.00	60,607.00
Agrícola-Secano	0.00	0.00	0.00	Agrícola-Secano	0.00	0.00	0.00	0.00
Total Agrícola	4.43	13.55	19.29	Total Agrícola	426,820.00	1,338,000.00	2,272,500.00	60,607.00
Asociada a Urbana	0.00	0.00	0.00	Asociada a Urbana	0.00	0.00	0.00	0.00
Urbana Dispersa	0.04	0.07	0.12	Urbana Dispersa	93,720.00	177,400.00	321,500.00	11,789.00
Urbana Concentrada	0.00	0.18	0.32	Urbana Concentr.	0.00	416,400.00	1,013,500.00	6,191.00
Total Urbana	0.04	0.25	0.44	Total Urbana	93,720.00	593,800.00	1,335,000.00	17,980.00
Industrial	0.00	0.00	0.00	Industrial	0.00	0.00	0.00	0.00
Infraestructuras	0.00	0.00	0.00	Infraestructuras	0.00	0.00	0.00	0.00
Terciario	0.00	0.00	0.00	Terciario	0.00	0.00	0.00	0.00
Infraest. Social	0.00	0.00	0.00	Infraest. Social	0.00	0.00	0.00	0.00
Totales				Totales	520,540.00	1,931,800.00	3,607,500.00	78,587.00

Demarcación hidrográfica:

Resumen sobre puntos de especial importancia afectados

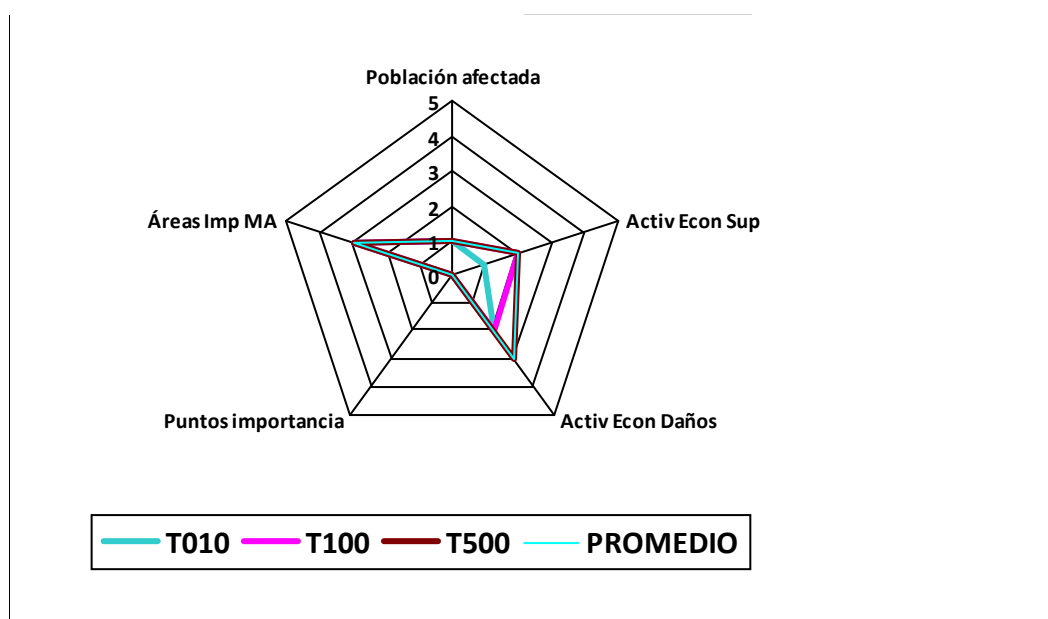
Puntos de interés (en Z.I.)	T10	T100	T500
Nº de industrias IPPC	0	0	0
Nº de EDARs	0	0	0
Nº elementos patrim. cultural	0	0	0
Nº puntos en riesgo	0	0	0

Afecciones a áreas de importancia medio ambiental

	T10	T100	T500
Nº masas de agua DMA	2	2	2
Nº captaciones aguas potables	4	4	4
Nº zonas recreativas	0	0	0
Nº zonas protegidas	2	2	2

Otras afecciones medio ambientales

Característica a valorar	Peso	Caracterización del riesgo			
		T10	T100	T500	Promedio
Población afectada	0.3	1	1	1	1.0
Activ. económicas, superficie	0.15	1	2	2	1.6
Activ. económicas, daños	0.15	2	2	3	2.2
Puntos de importancia	0.2	0	0	0	0.0
Áreas de importancia MA	0.2	3	3	3	3.0
Riesgo global	1	1.35	1.5	1.65	1.5



Observaciones

Demarcación hidrográfica: EBRO

Código Subtramo: ES091_ARPS_LEB-07

Población

	T10	T100	T500	Otras afecciones significativas a la población
Pob. total municipios en subtramo ARPSI	3394	3394	3394	
Población estimada en zona inundable	31	57	68	

Afección a las principales actividades económicas

Superficies afectadas (ha)	T10	T100	T500	Estimación pérdidas económicas (€)	Total T10	Total T100	Total T500	Riesgo anual
Agrícola-Regadío	6.74	17.08	21.29	Agrícola-Regadío	570,410.00	1,979,400.00	2,794,500.00	82,424.00
Agrícola-Secano	0.00	0.00	0.00	Agrícola-Secano	0.00	0.00	0.00	0.00
Total Agrícola	6.74	17.08	21.29	Total Agrícola	570,410.00	1,979,400.00	2,794,500.00	82,424.00
Asociada a Urbana	0.00	0.25	0.56	Asociada a Urbana	0.00	168,300.00	599,000.00	2,881.00
Urbana Dispersa	0.00	0.00	0.15	Urbana Dispersa	0.00	1,700.00	349,000.00	715.00
Urbana Concentrada	0.00	0.00	0.00	Urbana Concentr.	0.00	2,800.00	11,000.00	50.00
Total Urbana	0.00	0.25	0.72	Total Urbana	0.00	172,800.00	959,000.00	3,646.00
Industrial	0.00	0.19	0.42	Industrial	0.00	439,200.00	1,162,000.00	6,716.00
Infraestructuras	0.00	0.00	0.00	Infraestructuras	0.00	0.00	0.00	0.00
Terciario	0.00	0.00	0.00	Terciario	0.00	0.00	0.00	0.00
Infraest. Social	0.00	0.30	1.14	Infraest. Social	0.00	413,600.00	1,126,500.00	6,389.00
Totales				Totales	570,410.00	3,005,000.00	6,042,000.00	99,175.00

Demarcación hidrográfica:

Resumen sobre puntos de especial importancia afectados

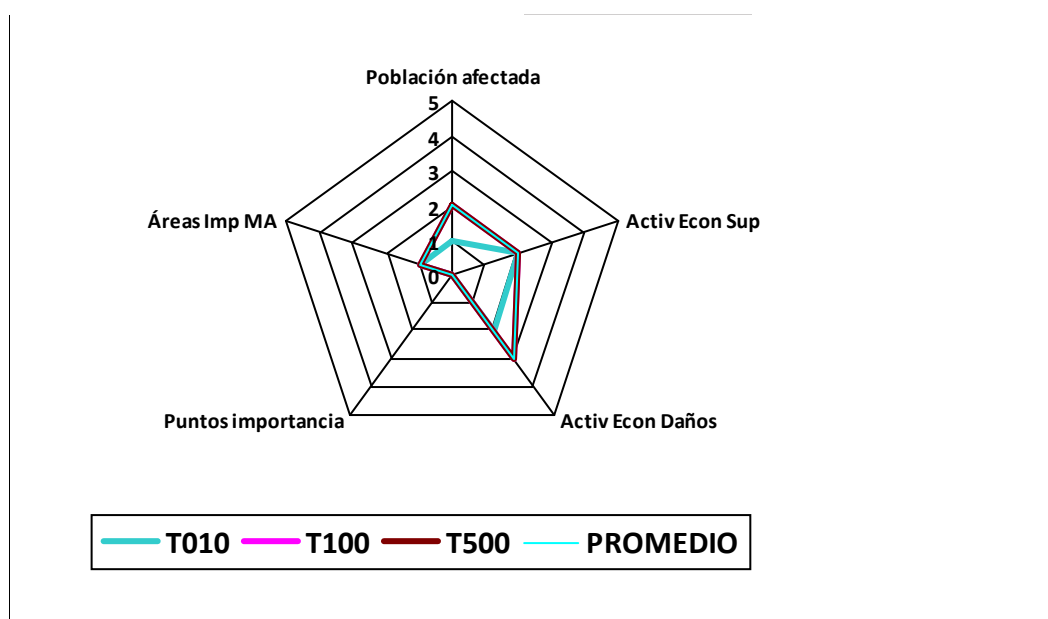
Puntos de interés (en Z.I.)	T10	T100	T500
Nº de industrias IPPC	0	0	0
Nº de EDARs	0	0	0
Nº elementos patrim. cultural	0	0	0
Nº puntos en riesgo	0	0	0

Afecciones a áreas de importancia medio ambiental

	T10	T100	T500
Nº masas de agua DMA	1	1	1
Nº captaciones aguas potables	1	1	1
Nº zonas recreativas	0	0	0
Nº zonas protegidas	0	0	0

Otras afecciones medio ambientales

Característica a valorar	Peso	Caracterización del riesgo			
		T10	T100	T500	Promedio
Población afectada	0.3	1	2	2	1.6
Activ. económicas, superficie	0.15	2	2	2	2.0
Activ. económicas, daños	0.15	2	3	3	2.6
Puntos de importancia	0.2	0	0	0	0.0
Áreas de importancia MA	0.2	1	1	1	1.0
Riesgo global	1	1.1	1.55	1.55	1.4



Observaciones

Demarcación hidrográfica

Código Subtramo

Población

	T10	T100	T500	Otras afecciones significativas a la población
Pob. total municipios en subtramo ARPSI	141	141	141	
Población estimada en zona inundable	0	0	0	

Afección a las principales actividades económicas

Superficies afectadas (ha)	T10	T100	T500	Estimación pérdidas económicas (€)	Total T10	Total T100	Total T500	Riesgo anual
Agrícola-Regadío	0.00	0.00	0.00	Agrícola-Regadío	0.00	0.00	0.00	0.00
Agrícola-Secano	0.00	0.00	0.00	Agrícola-Secano	0.00	0.00	0.00	0.00
Total Agrícola	0.00	0.00	0.00	Total Agrícola	0.00	0.00	0.00	0.00
Asociada a Urbana	0.39	0.45	0.75	Asociada a Urbana	217,910.00	269,000.00	372,500.00	25,226.00
Urbana Dispersa	0.00	0.00	0.00	Urbana Dispersa	0.00	0.00	0.00	0.00
Urbana Concentrada	0.00	0.00	0.01	Urbana Concentr.	0.00	0.00	36,500.00	73.00
Total Urbana	0.39	0.45	0.76	Total Urbana	217,910.00	269,000.00	409,000.00	25,299.00
Industrial	0.00	0.00	0.00	Industrial	0.00	0.00	0.00	0.00
Infraestructuras	0.00	0.00	0.00	Infraestructuras	0.00	0.00	0.00	0.00
Terciario	0.00	0.00	0.00	Terciario	0.00	0.00	0.00	0.00
Infraest. Social	0.00	0.00	0.00	Infraest. Social	0.00	0.00	0.00	0.00
Totales				Totales	217,910.00	269,000.00	409,000.00	25,299.00

Demarcación hidrográfica:

Resumen sobre puntos de especial importancia afectados

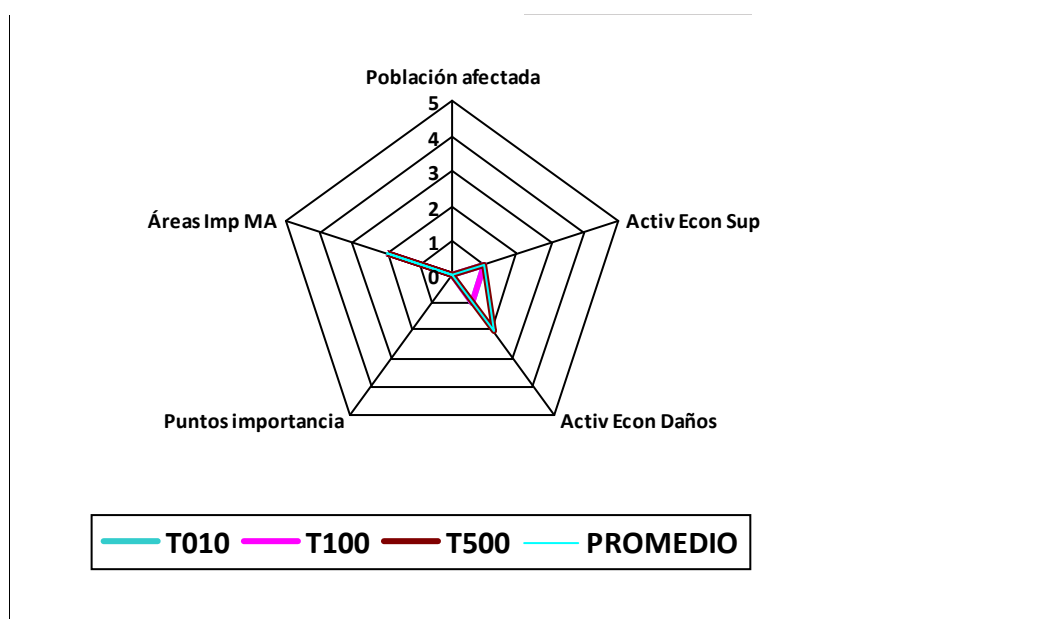
Puntos de interés (en Z.I.)	T10	T100	T500
Nº de industrias IPPC	0	0	0
Nº de EDARs	0	0	0
Nº elementos patrim. cultural	0	0	0
Nº puntos en riesgo	0	0	0

Afecciones a áreas de importancia medio ambiental

	T10	T100	T500
Nº masas de agua DMA	1	1	1
Nº captaciones aguas potables	2	3	2
Nº zonas recreativas	0	0	0
Nº zonas protegidas	2	2	2

Otras afecciones medio ambientales

Característica a valorar	Peso	Caracterización del riesgo			
		T10	T100	T500	Promedio
Población afectada	0.3	0	0	0	0.0
Activ. económicas, superficie	0.15	1	1	1	1.0
Activ. económicas, daños	0.15	1	1	2	1.2
Puntos de importancia	0.2	0	0	0	0.0
Áreas de importancia MA	0.2	2	2	2	2.0
Riesgo global	1	0.7	0.7	0.85	0.7



Observaciones

Demarcación hidrográfica

Código Subtramo

Población

	T10	T100	T500	Otras afecciones significativas a la población
Pob. total municipios en subtramo ARPSI	1010	1010	1010	
Población estimada en zona inundable	6	11	13	

Afección a las principales actividades económicas

Superficies afectadas (ha)	T10	T100	T500	Estimación pérdidas económicas (€)	Total T10	Total T100	Total T500	Riesgo anual
Agrícola-Regadío	10.67	22.62	27.44	Agrícola-Regadío	1,012,460.00	2,976,600.00	3,999,000.00	139,010.00
Agrícola-Secano	0.00	0.00	0.00	Agrícola-Secano	0.00	0.00	0.00	0.00
Total Agrícola	10.67	22.62	27.44	Total Agrícola	1,012,460.00	2,976,600.00	3,999,000.00	139,010.00
Asociada a Urbana	0.00	0.00	0.01	Asociada a Urbana	0.00	0.00	1,500.00	3.00
Urbana Dispersa	0.02	0.05	0.09	Urbana Dispersa	30,150.00	152,300.00	254,500.00	5,047.00
Urbana Concentrada	0.00	0.01	0.03	Urbana Concentr.	0.00	18,500.00	50,500.00	286.00
Total Urbana	0.02	0.06	0.13	Total Urbana	30,150.00	170,800.00	306,500.00	5,336.00
Industrial	0.00	0.00	0.00	Industrial	0.00	0.00	0.00	0.00
Infraestructuras	0.10	0.12	447.00	Infraestructuras	147,220.00	213,400.00	223,500.00	17,303.00
Terciario	0.00	0.00	0.00	Terciario	0.00	0.00	0.00	0.00
Infraest. Social	0.00	0.00	0.00	Infraest. Social	0.00	0.00	0.00	0.00
Totales				Totales	1,189,830.00	3,360,800.00	4,529,000.00	161,649.00

Demarcación hidrográfica:

Resumen sobre puntos de especial importancia afectados

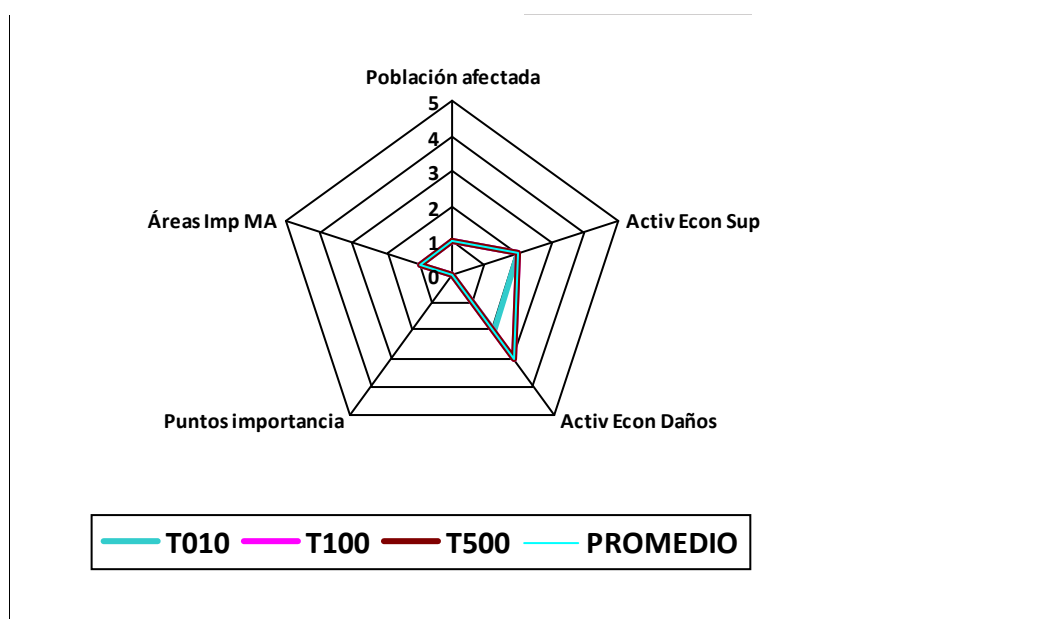
Puntos de interés (en Z.I.)	T10	T100	T500
Nº de industrias IPPC	0	0	0
Nº de EDARs	0	0	0
Nº elementos patrim. cultural	0	0	0
Nº puntos en riesgo	0	0	0

Afecciones a áreas de importancia medio ambiental

	T10	T100	T500
Nº masas de agua DMA	1	1	1
Nº captaciones aguas potables	1	1	1
Nº zonas recreativas	0	0	0
Nº zonas protegidas	0	0	0

Otras afecciones medio ambientales

Característica a valorar	Peso	Caracterización del riesgo			
		T10	T100	T500	Promedio
Población afectada	0.3	1	1	1	1.0
Activ. económicas, superficie	0.15	2	2	2	2.0
Activ. económicas, daños	0.15	2	3	3	2.6
Puntos de importancia	0.2	0	0	0	0.0
Áreas de importancia MA	0.2	1	1	1	1.0
Riesgo global	1	1.1	1.25	1.25	1.2



Observaciones

Demarcación hidrográfica

Código Subtramo

Población

	T10	T100	T500	Otras afecciones significativas a la población
Pob. total municipios en subtramo ARPSI	1787	1787	1787	
Población estimada en zona inundable	13	17	19	

Afección a las principales actividades económicas

Superficies afectadas (ha)	T10	T100	T500	Estimación pérdidas económicas (€)	Total T10	Total T100	Total T500	Riesgo anual
Agrícola-Regadío	5.54	12.92	17.38	Agrícola-Regadío	399,440.00	1,258,200.00	1,930,500.00	56,387.00
Agrícola-Secano	0.00	0.00	0.00	Agrícola-Secano	0.00	0.00	0.00	0.00
Total Agrícola	5.54	12.92	17.38	Total Agrícola	399,440.00	1,258,200.00	1,930,500.00	56,387.00
Asociada a Urbana	0.06	0.17	0.55	Asociada a Urbana	73,190.00	149,000.00	425,500.00	9,660.00
Urbana Dispersa	0.05	0.08	0.10	Urbana Dispersa	98,620.00	225,900.00	329,000.00	12,779.00
Urbana Concentrada	0.01	0.08	0.17	Urbana Concentr.	17,060.00	136,300.00	321,000.00	3,711.00
Total Urbana	0.12	0.32	0.81	Total Urbana	188,870.00	511,200.00	1,075,500.00	26,150.00
Industrial	0.00	0.00	0.00	Industrial	0.00	0.00	4,500.00	9.00
Infraestructuras	0.00	0.00	1.00	Infraestructuras	0.00	0.00	500.00	1.00
Terciario	0.00	0.00	0.00	Terciario	0.00	0.00	0.00	0.00
Infraest. Social	0.00	0.14	0.37	Infraest. Social	100.00	110,300.00	316,000.00	1,745.00
Totales				Totales	588,410.00	1,879,700.00	3,327,000.00	84,292.00

Demarcación hidrográfica:

Resumen sobre puntos de especial importancia afectados

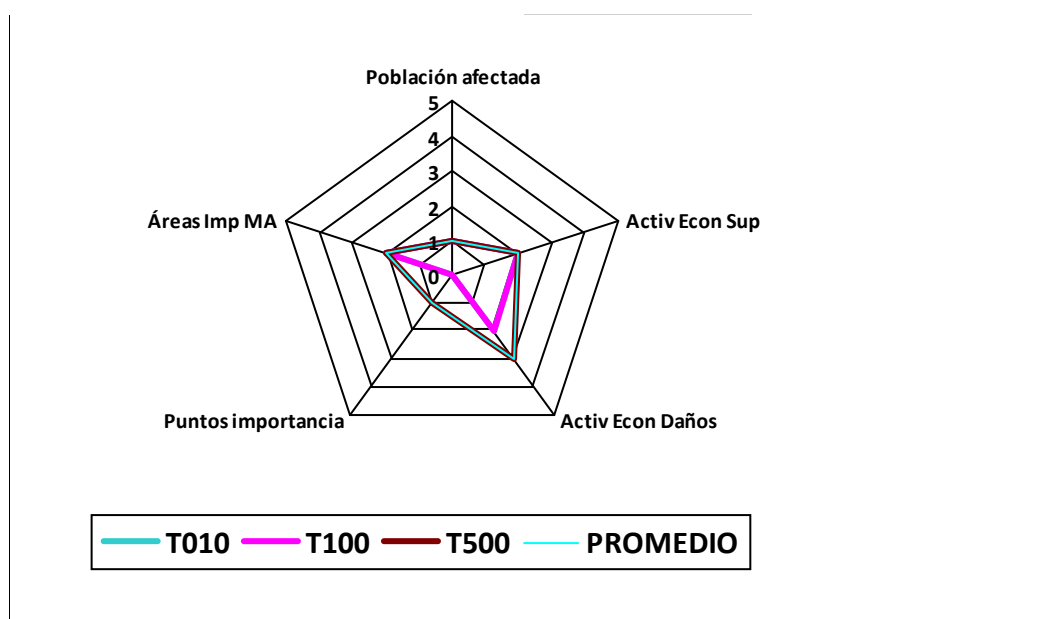
Puntos de interés (en Z.I.)	T10	T100	T500
Nº de industrias IPPC	0	0	0
Nº de EDARs	0	0	1
Nº elementos patrim. cultural	0	0	0
Nº puntos en riesgo	0	0	0

Afecciones a áreas de importancia medio ambiental

	T10	T100	T500
Nº masas de agua DMA	3	3	3
Nº captaciones aguas potables	1	1	1
Nº zonas recreativas	0	0	0
Nº zonas protegidas	0	0	0

Otras afecciones medio ambientales

Característica a valorar	Peso	Caracterización del riesgo			
		T10	T100	T500	Promedio
Población afectada	0.3	1	1	1	1.0
Activ. económicas, superficie	0.15	2	2	2	2.0
Activ. económicas, daños	0.15	2	2	3	2.2
Puntos de importancia	0.2	0	0	1	0.2
Áreas de importancia MA	0.2	2	2	2	2.0
Riesgo global	1	1.3	1.3	1.65	1.4



Observaciones

Demarcación hidrográfica EBRO

Código Subtramo ES091_ARPS_LEB-11

Población

	T10	T100	T500	Otras afecciones significativas a la población
Pob. total municipios en subtramo ARPSI	279	279	279	
Población estimada en zona inundable	4	6	7	

Afección a las principales actividades económicas

Superficies afectadas (ha)	T10	T100	T500	Estimación pérdidas económicas (€)	Total T10	Total T100	Total T500	Riesgo anual
Agrícola-Regadío	19.59	26.65	29.64	Agrícola-Regadío	968,280.00	1,382,700.00	1,665,500.00	113,986.00
Agrícola-Secano	0.00	0.00	0.00	Agrícola-Secano	0.00	0.00	0.00	0.00
Total Agrícola	19.59	26.65	29.64	Total Agrícola	968,280.00	1,382,700.00	1,665,500.00	113,986.00
Asociada a Urbana	0.00	0.02	0.06	Asociada a Urbana	230.00	4,400.00	14,500.00	96.00
Urbana Dispersa	0.04	0.05	0.05	Urbana Dispersa	41,130.00	71,700.00	114,500.00	5,059.00
Urbana Concentrada	0.00	0.00	0.00	Urbana Concentr.	0.00	0.00	0.00	0.00
Total Urbana	0.04	0.07	0.12	Total Urbana	41,360.00	76,100.00	129,000.00	5,155.00
Industrial	0.00	0.00	0.00	Industrial	0.00	0.00	0.00	0.00
Infraestructuras	0.37	0.38	430.00	Infraestructuras	202,390.00	208,800.00	215,000.00	22,757.00
Terciario	0.00	0.00	0.00	Terciario	0.00	0.00	0.00	0.00
Infraest. Social	0.00	0.00	0.00	Infraest. Social	0.00	0.00	0.00	0.00
Totales				Totales	1,212,030.00	1,667,600.00	2,009,500.00	141,898.00

Demarcación hidrográfica:

Resumen sobre puntos de especial importancia afectados

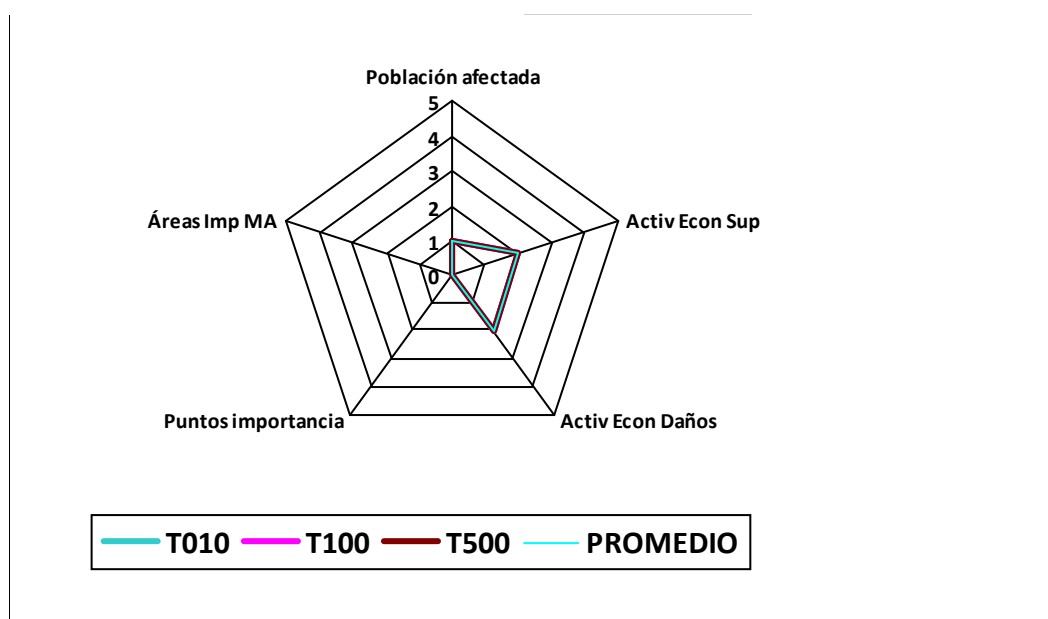
Puntos de interés (en Z.I.)	T10	T100	T500
Nº de industrias IPPC	0	0	0
Nº de EDARs	0	0	0
Nº elementos patrim. cultural	0	0	0
Nº puntos en riesgo	0	0	0

Afecciones a áreas de importancia medio ambiental

	T10	T100	T500
Nº masas de agua DMA	0	0	0
Nº captaciones aguas potables	0	0	0
Nº zonas recreativas	0	0	0
Nº zonas protegidas	0	0	0

Otras afecciones medio ambientales

Característica a valorar	Peso	Caracterización del riesgo			
		T10	T100	T500	Promedio
Población afectada	0.3	1	1	1	1.0
Activ. económicas, superficie	0.15	2	2	2	2.0
Activ. económicas, daños	0.15	2	2	2	2.0
Puntos de importancia	0.2	0	0	0	0.0
Áreas de importancia MA	0.2	0	0	0	0.0
Riesgo global	1	0.9	0.9	0.9	0.9



Observaciones

Demarcación hidrográfica

Código Subtramo

Población

	T10	T100	T500	Otras afecciones significativas a la población
Pob. total municipios en subtramo ARPSI	529	529	529	
Población estimada en zona inundable	3	7	9	

Afección a las principales actividades económicas

Superficies afectadas (ha)	T10	T100	T500	Estimación pérdidas económicas (€)	Total T10	Total T100	Total T500	Riesgo anual
Agrícola-Regadío	0.03	2.10	3.86	Agrícola-Regadío	1,380.00	216,000.00	439,000.00	3,176.00
Agrícola-Secano	0.00	0.00	0.00	Agrícola-Secano	0.00	0.00	0.00	0.00
Total Agrícola	0.03	2.10	3.86	Total Agrícola	1,380.00	216,000.00	439,000.00	3,176.00
Asociada a Urbana	0.32	0.87	1.14	Asociada a Urbana	210,870.00	816,500.00	1,197,000.00	31,646.00
Urbana Dispersa	0.00	0.00	0.00	Urbana Dispersa	0.00	0.00	0.00	0.00
Urbana Concentrada	0.13	0.41	0.62	Urbana Concentr.	369,140.00	1,260,500.00	2,465,000.00	54,449.00
Total Urbana	0.46	1.28	1.76	Total Urbana	580,010.00	2,077,000.00	3,662,000.00	86,095.00
Industrial	0.02	0.35	0.46	Industrial	81,150.00	1,509,900.00	2,169,500.00	27,553.00
Infraestructuras	0.04	0.05	204.00	Infraestructuras	69,820.00	97,300.00	102,000.00	8,159.00
Terciario	0.00	0.00	0.00	Terciario	0.00	0.00	0.00	0.00
Infraest. Social	0.43	1.61	2.07	Infraest. Social	632,680.00	2,000,500.00	2,884,500.00	89,042.00
Totales				Totales	1,365,040.00	5,900,700.00	9,257,000.00	214,025.00

Demarcación hidrográfica:

Resumen sobre puntos de especial importancia afectados

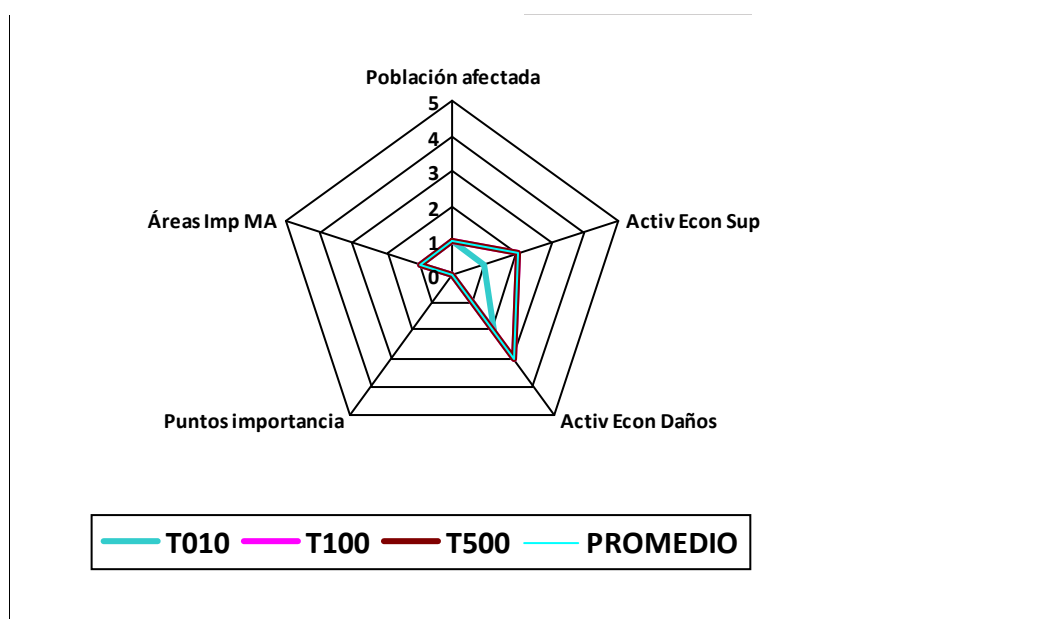
Puntos de interés (en Z.I.)	T10	T100	T500
Nº de industrias IPPC	0	0	0
Nº de EDARs	0	0	0
Nº elementos patrim. cultural	0	0	0
Nº puntos en riesgo	0	0	0

Afecciones a áreas de importancia medio ambiental

	T10	T100	T500
Nº masas de agua DMA	1	1	1
Nº captaciones aguas potables	1	1	1
Nº zonas recreativas	0	0	0
Nº zonas protegidas	0	0	0

Otras afecciones medio ambientales

Característica a valorar	Peso	Caracterización del riesgo			
		T10	T100	T500	Promedio
Población afectada	0.3	1	1	1	1.0
Activ. económicas, superficie	0.15	1	2	2	1.6
Activ. económicas, daños	0.15	2	3	3	2.6
Puntos de importancia	0.2	0	0	0	0.0
Áreas de importancia MA	0.2	1	1	1	1.0
Riesgo global	1	0.95	1.25	1.25	1.1



Observaciones

Demarcación hidrográfica

Código Subtramo

Población

	T10	T100	T500	Otras afecciones significativas a la población
Pob. total municipios en subtramo ARPSI	1350	1350	1350	
Población estimada en zona inundable	18	44	61	

Afección a las principales actividades económicas

Superficies afectadas (ha)	T10	T100	T500	Estimación pérdidas económicas (€)	Total T10	Total T100	Total T500	Riesgo anual
Agrícola-Regadío	2.39	6.07	7.67	Agrícola-Regadío	135,060.00	862,000.00	1,568,500.00	25,263.00
Agrícola-Secano	0.00	0.00	0.00	Agrícola-Secano	0.00	0.00	0.00	0.00
Total Agrícola	2.39	6.07	7.67	Total Agrícola	135,060.00	862,000.00	1,568,500.00	25,263.00
Asociada a Urbana	0.93	1.98	3.62	Asociada a Urbana	800,780.00	2,120,800.00	4,648,500.00	110,583.00
Urbana Dispersa	0.00	0.00	0.00	Urbana Dispersa	0.00	4,900.00	61,000.00	171.00
Urbana Concentrada	0.02	0.23	0.69	Urbana Concentr.	16,460.00	398,700.00	3,638,000.00	12,909.00
Total Urbana	0.94	2.21	4.31	Total Urbana	817,240.00	2,524,400.00	8,347,500.00	123,663.00
Industrial	0.00	0.00	0.00	Industrial	0.00	0.00	0.00	0.00
Infraestructuras	0.06	0.07	317.00	Infraestructuras	97,060.00	137,700.00	158,500.00	11,400.00
Terciario	0.00	0.00	0.00	Terciario	0.00	0.00	0.00	0.00
Infraest. Social	0.00	0.00	0.00	Infraest. Social	0.00	0.00	0.00	0.00
Totales				Totales	1,049,360.00	3,524,100.00	10,074,500.00	160,326.00

Demarcación hidrográfica:

Resumen sobre puntos de especial importancia afectados

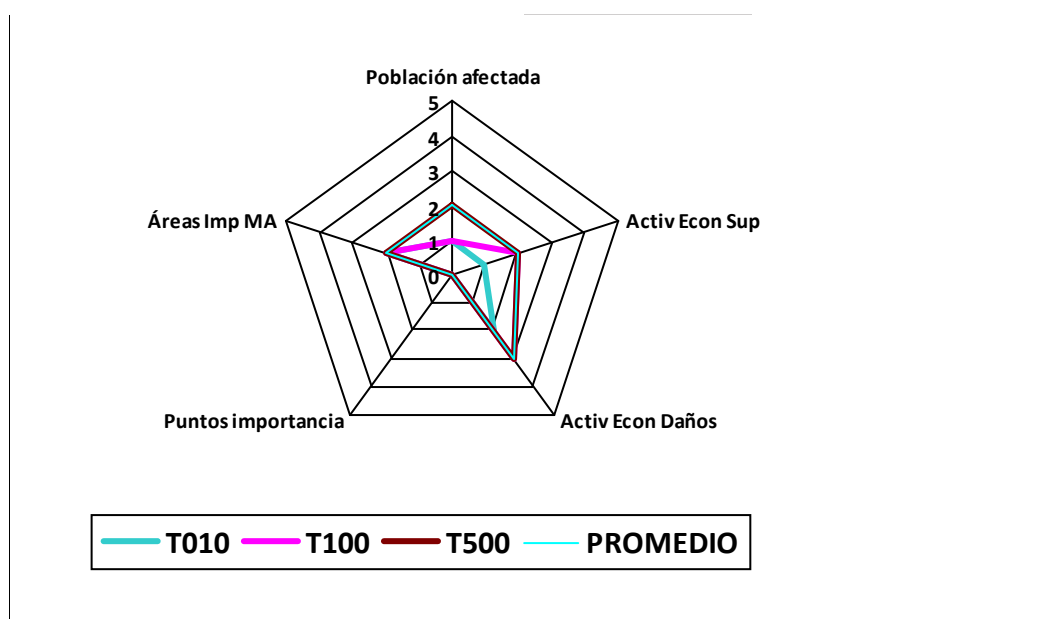
Puntos de interés (en Z.I.)	T10	T100	T500
Nº de industrias IPPC	0	0	0
Nº de EDARs	0	0	0
Nº elementos patrim. cultural	0	0	0
Nº puntos en riesgo	0	0	0

Afecciones a áreas de importancia medio ambiental

	T10	T100	T500
Nº masas de agua DMA	1	1	1
Nº captaciones aguas potables	2	3	2
Nº zonas recreativas	0	0	0
Nº zonas protegidas	2	2	2

Otras afecciones medio ambientales

Característica a valorar	Peso	Caracterización del riesgo			
		T10	T100	T500	Promedio
Población afectada	0.3	1	1	2	1.2
Activ. económicas, superficie	0.15	1	2	2	1.6
Activ. económicas, daños	0.15	2	3	3	2.6
Puntos de importancia	0.2	0	0	0	0.0
Áreas de importancia MA	0.2	2	2	2	2.0
Riesgo global	1	1.15	1.45	1.75	1.4



Observaciones

Demarcación hidrográfica

Código Subtramo

Población

	T10	T100	T500	Otras afecciones significativas a la población
Pob. total municipios en subtramo ARPSI	459	459	459	
Población estimada en zona inundable	0	1	1	

Afección a las principales actividades económicas

Superficies afectadas (ha)	T10	T100	T500	Estimación pérdidas económicas (€)	Total T10	Total T100	Total T500	Riesgo anual
Agrícola-Regadío	0.99	5.16	9.76	Agrícola-Regadío	67,040.00	898,100.00	2,258,000.00	20,201.00
Agrícola-Secano	0.00	0.00	0.00	Agrícola-Secano	0.00	0.00	0.00	0.00
Total Agrícola	0.99	5.16	9.76	Total Agrícola	67,040.00	898,100.00	2,258,000.00	20,201.00
Asociada a Urbana	0.00	0.14	0.60	Asociada a Urbana	0.00	177,500.00	570,000.00	2,915.00
Urbana Dispersa	0.00	0.07	0.10	Urbana Dispersa	0.00	99,000.00	393,500.00	1,777.00
Urbana Concentrada	0.00	0.03	0.08	Urbana Concentr.	0.00	116,600.00	214,000.00	1,594.00
Total Urbana	0.00	0.24	0.79	Total Urbana	0.00	393,100.00	1,177,500.00	6,286.00
Industrial	0.00	0.01	0.04	Industrial	0.00	40,500.00	113,000.00	631.00
Infraestructuras	0.08	0.09	392.00	Infraestructuras	120,950.00	175,500.00	196,000.00	14,242.00
Terciario	0.00	0.00	0.00	Terciario	0.00	0.00	0.00	0.00
Infraest. Social	0.00	0.00	0.00	Infraest. Social	0.00	0.00	0.00	0.00
Totales				Totales	187,990.00	1,507,200.00	3,744,500.00	41,360.00

Demarcación hidrográfica:

Resumen sobre puntos de especial importancia afectados

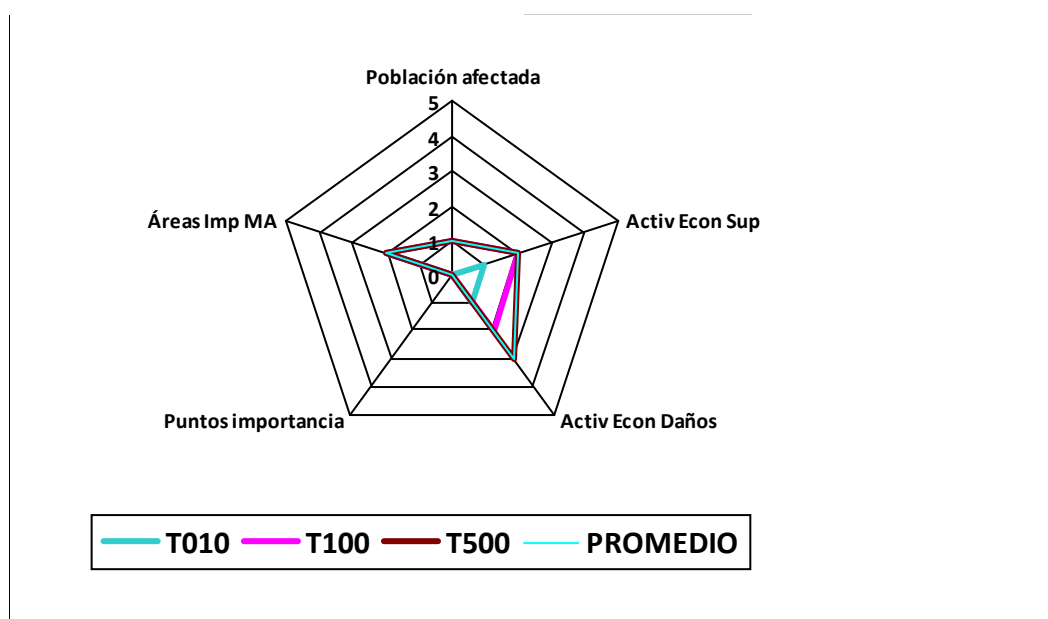
Puntos de interés (en Z.I.)	T10	T100	T500
Nº de industrias IPPC	0	0	0
Nº de EDARs	0	0	0
Nº elementos patrim. cultural	0	0	0
Nº puntos en riesgo	0	0	0

Afecciones a áreas de importancia medio ambiental

	T10	T100	T500
Nº masas de agua DMA	1	1	1
Nº captaciones aguas potables	1	1	1
Nº zonas recreativas	0	0	0
Nº zonas protegidas	2	2	2

Otras afecciones medio ambientales

Característica a valorar	Peso	Caracterización del riesgo			
		T10	T100	T500	Promedio
Población afectada	0.3	0	1	1	0.6
Activ. económicas, superficie	0.15	1	2	2	1.6
Activ. económicas, daños	0.15	1	2	3	1.8
Puntos de importancia	0.2	0	0	0	0.0
Áreas de importancia MA	0.2	2	2	2	2.0
Riesgo global	1	0.7	1.3	1.45	1.1



Observaciones

Demarcación hidrográfica

Código Subtramo

Población

	T10	T100	T500	Otras afecciones significativas a la población
Pob. total municipios en subtramo ARPSI	2335	2335	2335	
Población estimada en zona inundable	2	2	3	

Afección a las principales actividades económicas

Superficies afectadas (ha)	T10	T100	T500	Estimación pérdidas económicas (€)	Total T10	Total T100	Total T500	Riesgo anual
Agrícola-Regadío	0.64	4.94	9.87	Agrícola-Regadío	120,580.00	1,180,800.00	2,835,000.00	29,536.00
Agrícola-Secano	0.00	0.00	0.00	Agrícola-Secano	0.00	0.00	0.00	0.00
Total Agrícola	0.64	4.94	9.87	Total Agrícola	120,580.00	1,180,800.00	2,835,000.00	29,536.00
Asociada a Urbana	0.97	1.51	2.06	Asociada a Urbana	1,030,630.00	1,664,600.00	2,290,500.00	124,290.00
Urbana Dispersa	0.00	0.00	0.00	Urbana Dispersa	0.00	0.00	0.00	0.00
Urbana Concentrada	0.10	0.30	0.69	Urbana Concentr.	349,210.00	1,147,900.00	2,915,000.00	52,230.00
Total Urbana	1.07	1.81	2.75	Total Urbana	1,379,840.00	2,812,500.00	5,205,500.00	176,520.00
Industrial	0.00	0.00	0.00	Industrial	0.00	0.00	0.00	0.00
Infraestructuras	0.00	0.00	0.00	Infraestructuras	0.00	0.00	0.00	0.00
Terciario	0.00	0.00	0.00	Terciario	0.00	0.00	0.00	0.00
Infraest. Social	0.00	0.00	0.02	Infraest. Social	0.00	0.00	20,500.00	41.00
Totales				Totales	1,500,420.00	3,993,300.00	8,061,000.00	206,097.00

Demarcación hidrográfica:

Resumen sobre puntos de especial importancia afectados

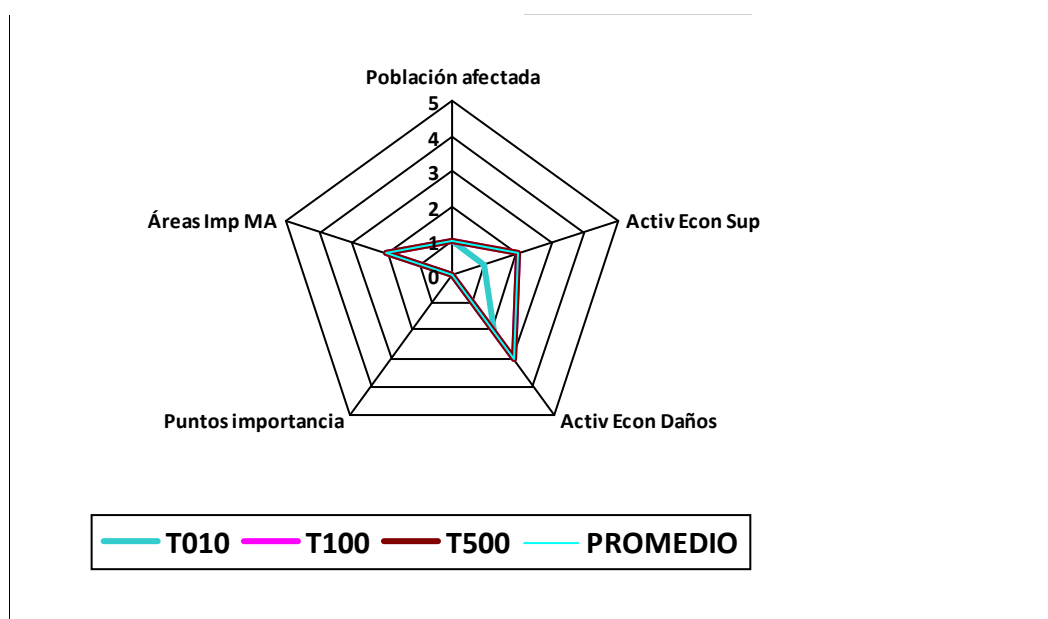
Puntos de interés (en Z.I.)	T10	T100	T500
Nº de industrias IPPC	0	0	0
Nº de EDARs	0	0	0
Nº elementos patrim. cultural	0	0	0
Nº puntos en riesgo	0	0	0

Afecciones a áreas de importancia medio ambiental

	T10	T100	T500
Nº masas de agua DMA	2	2	2
Nº captaciones aguas potables	1	1	1
Nº zonas recreativas	0	0	0
Nº zonas protegidas	1	1	1

Otras afecciones medio ambientales

Característica a valorar	Peso	Caracterización del riesgo			
		T10	T100	T500	Promedio
Población afectada	0.3	1	1	1	1.0
Activ. económicas, superficie	0.15	1	2	2	1.6
Activ. económicas, daños	0.15	2	3	3	2.6
Puntos de importancia	0.2	0	0	0	0.0
Áreas de importancia MA	0.2	2	2	2	2.0
Riesgo global	1	1.15	1.45	1.45	1.3



Observaciones

Demarcación hidrográfica: EBRO

Código Subtramo: ES091_ARPS_MAT-02

Población

	T10	T100	T500	Otras afecciones significativas a la población
Pob. total municipios en subtramo ARPSI	1064	1064	1064	
Población estimada en zona inundable	1	1	1	

Afección a las principales actividades económicas

Superficies afectadas (ha)	T10	T100	T500	Estimación pérdidas económicas (€)	Total T10	Total T100	Total T500	Riesgo anual
Agrícola-Regadío	0.87	3.35	7.39	Agrícola-Regadío	119,170.00	469,700.00	1,257,500.00	19,129.00
Agrícola-Secano	0.00	0.00	0.00	Agrícola-Secano	0.00	0.00	0.00	0.00
Total Agrícola	0.87	3.35	7.39	Total Agrícola	119,170.00	469,700.00	1,257,500.00	19,129.00
Asociada a Urbana	0.00	0.00	0.00	Asociada a Urbana	0.00	0.00	0.00	0.00
Urbana Dispersa	0.00	0.01	0.03	Urbana Dispersa	0.00	14,600.00	102,000.00	350.00
Urbana Concentrada	0.00	0.00	0.00	Urbana Concentr.	0.00	0.00	0.00	0.00
Total Urbana	0.00	0.01	0.03	Total Urbana	0.00	14,600.00	102,000.00	350.00
Industrial	0.00	0.00	0.03	Industrial	0.00	0.00	62,000.00	124.00
Infraestructuras	0.29	0.32	1,446.00	Infraestructuras	547,920.00	666,500.00	723,000.00	62,903.00
Terciario	0.00	0.00	0.00	Terciario	0.00	0.00	0.00	0.00
Infraest. Social	0.00	0.00	0.00	Infraest. Social	0.00	0.00	0.00	0.00
Totales				Totales	667,090.00	1,150,800.00	2,144,500.00	82,506.00

Demarcación hidrográfica:

Resumen sobre puntos de especial importancia afectados

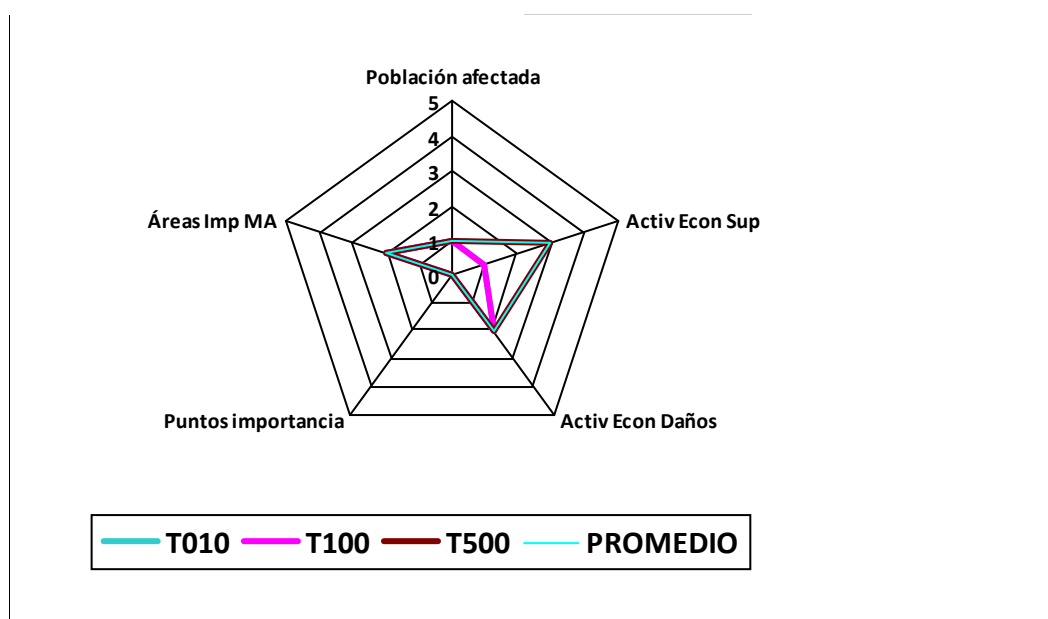
Puntos de interés (en Z.I.)	T10	T100	T500
Nº de industrias IPPC	0	0	0
Nº de EDARs	0	0	0
Nº elementos patrim. cultural	0	0	0
Nº puntos en riesgo	0	0	0

Afecciones a áreas de importancia medio ambiental

	T10	T100	T500
Nº masas de agua DMA	3	3	3
Nº captaciones aguas potables	0	0	0
Nº zonas recreativas	0	0	0
Nº zonas protegidas	3	3	3

Otras afecciones medio ambientales

Característica a valorar	Peso	Caracterización del riesgo			
		T10	T100	T500	Promedio
Población afectada	0.3	1	1	1	1.0
Activ. económicas, superficie	0.15	1	1	3	1.4
Activ. económicas, daños	0.15	2	2	2	2.0
Puntos de importancia	0.2	0	0	0	0.0
Áreas de importancia MA	0.2	2	2	2	2.0
Riesgo global	1	1.15	1.15	1.45	1.2



Observaciones

Demarcación hidrográfica

Código Subtramo

Población

	T10	T100	T500	Otras afecciones significativas a la población
Pob. total municipios en subtramo ARPSI	1270	1270	1270	
Población estimada en zona inundable	6	7	7	

Afección a las principales actividades económicas

Superficies afectadas (ha)	T10	T100	T500	Estimación pérdidas económicas (€)	Total T10	Total T100	Total T500	Riesgo anual
Agrícola-Regadío	21.39	25.70	27.76	Agrícola-Regadío	1,599,520.00	2,566,100.00	3,399,500.00	192,412.00
Agrícola-Secano	0.00	0.00	0.00	Agrícola-Secano	0.00	0.00	0.00	0.00
Total Agrícola	21.39	25.70	27.76	Total Agrícola	1,599,520.00	2,566,100.00	3,399,500.00	192,412.00
Asociada a Urbana	0.56	0.73	0.85	Asociada a Urbana	293,050.00	464,500.00	603,000.00	35,156.00
Urbana Dispersa	0.00	0.00	0.00	Urbana Dispersa	5,050.00	12,800.00	14,500.00	662.00
Urbana Concentrada	0.22	0.34	0.44	Urbana Concentr.	372,700.00	714,500.00	1,047,500.00	46,510.00
Total Urbana	0.79	1.07	1.29	Total Urbana	670,800.00	1,191,800.00	1,665,000.00	82,328.00
Industrial	0.00	0.00	0.00	Industrial	0.00	0.00	0.00	0.00
Infraestructuras	0.00	0.00	2.00	Infraestructuras	50.00	100.00	1,000.00	8.00
Terciario	0.00	0.00	0.00	Terciario	0.00	0.00	0.00	0.00
Infraest. Social	0.00	0.00	0.00	Infraest. Social	0.00	0.00	0.00	0.00
Totales				Totales	2,270,370.00	3,758,000.00	5,065,500.00	274,748.00

Demarcación hidrográfica:

Resumen sobre puntos de especial importancia afectados

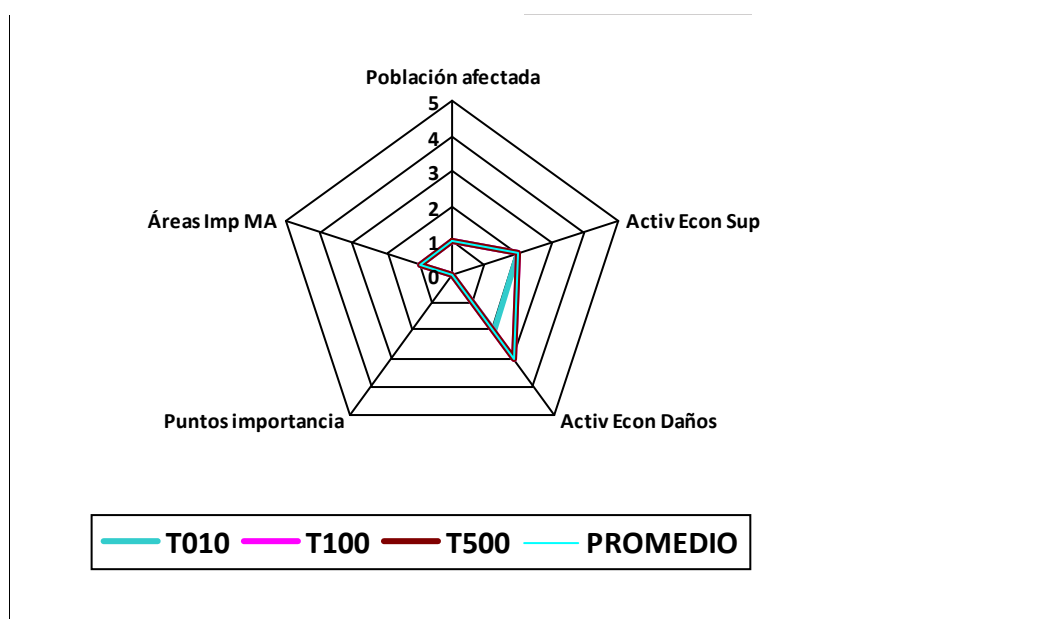
Puntos de interés (en Z.I.)	T10	T100	T500
Nº de industrias IPPC	0	0	0
Nº de EDARs	0	0	0
Nº elementos patrim. cultural	0	0	0
Nº puntos en riesgo	0	0	0

Afecciones a áreas de importancia medio ambiental

	T10	T100	T500
Nº masas de agua DMA	1	1	1
Nº captaciones aguas potables	0	0	0
Nº zonas recreativas	0	0	0
Nº zonas protegidas	1	1	1

Otras afecciones medio ambientales

Característica a valorar	Peso	Caracterización del riesgo			
		T10	T100	T500	Promedio
Población afectada	0.3	1	1	1	1.0
Activ. económicas, superficie	0.15	2	2	2	2.0
Activ. económicas, daños	0.15	2	3	3	2.6
Puntos de importancia	0.2	0	0	0	0.0
Áreas de importancia MA	0.2	1	1	1	1.0
Riesgo global	1	1.1	1.25	1.25	1.2



Observaciones

Demarcación hidrográfica

Código Subtramo

Población

	T10	T100	T500	Otras afecciones significativas a la población
Pob. total municipios en subtramo ARPSI	56418	56418	56418	
Población estimada en zona inundable	638	901	942	

Afección a las principales actividades económicas

Superficies afectadas (ha)	T10	T100	T500	Estimación pérdidas económicas (€)	Total T10	Total T100	Total T500	Riesgo anual
Agrícola-Regadío	1,531.29	2,011.41	2,108.26	Agrícola-Regadío	279,373,580.00	482,721,000.00	525,827,000.00	33,816,222.00
Agrícola-Secano	0.00	0.00	0.00	Agrícola-Secano	0.00	0.00	0.00	0.00
Total Agrícola	1,531.29	2,011.41	2,108.26	Total Agrícola	279,373,580.00	482,721,000.00	525,827,000.00	33,816,222.00
Asociada a Urbana	0.40	18.16	20.59	Asociada a Urbana	1,049,070.00	87,496,200.00	105,689,500.00	1,191,248.00
Urbana Dispersa	0.22	0.24	0.25	Urbana Dispersa	750,330.00	978,000.00	1,059,500.00	86,932.00
Urbana Concentrada	0.00	0.00	0.00	Urbana Concentr.	0.00	0.00	0.00	0.00
Total Urbana	0.61	18.41	20.85	Total Urbana	1,799,400.00	88,474,200.00	106,749,000.00	1,278,180.00
Industrial	0.05	0.12	0.12	Industrial	282,390.00	522,300.00	650,500.00	34,763.00
Infraestructuras	10.34	22.85	82,538.00	Infraestructuras	16,455,440.00	31,209,900.00	41,269,000.00	2,040,181.00
Terciario	0.00	0.00	0.00	Terciario	0.00	0.00	0.00	0.00
Infraest. Social	0.00	0.00	0.00	Infraest. Social	0.00	0.00	0.00	0.00
Totales				Totales	297,910,810.00	602,927,400.00	674,495,500.00	37,169,346.00

Demarcación hidrográfica:

Resumen sobre puntos de especial importancia afectados

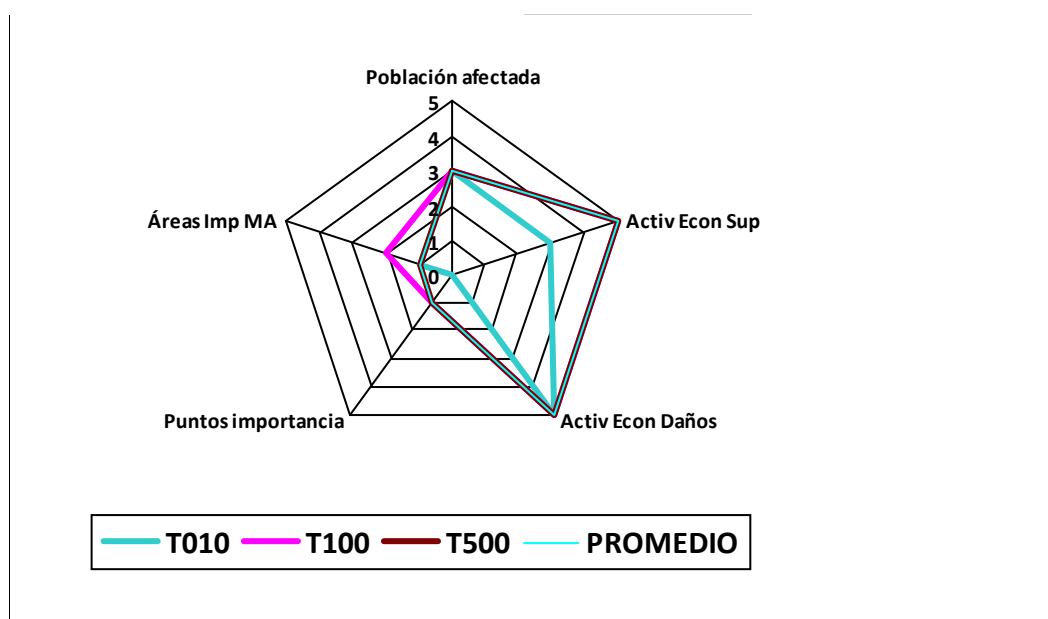
Puntos de interés (en Z.I.)	T10	T100	T500
Nº de industrias IPPC	0	0	0
Nº de EDARs	0	1	1
Nº elementos patrim. cultural	0	0	0
Nº puntos en riesgo	0	0	0

Afecciones a áreas de importancia medio ambiental

	T10	T100	T500
Nº masas de agua DMA	1	1	1
Nº captaciones aguas potables	2	3	2
Nº zonas recreativas	0	0	0
Nº zonas protegidas	1	1	1

Otras afecciones medio ambientales

Característica a valorar	Peso	Caracterización del riesgo			
		T10	T100	T500	Promedio
Población afectada	0.3	3	3	3	3.0
Activ. económicas, superficie	0.15	3	5	5	4.1
Activ. económicas, daños	0.15	5	5	5	5.0
Puntos de importancia	0.2	0	1	1	0.6
Áreas de importancia MA	0.2	1	2	1	1.3
Riesgo global	1	2.3	3	2.8	2.6



Observaciones

Demarcación hidrográfica

Código Subtramo

Población

	T10	T100	T500	Otras afecciones significativas a la población
Pob. total municipios en subtramo ARPSI	35358	35358	35358	
Población estimada en zona inundable	959	1013	1036	

Afección a las principales actividades económicas

Superficies afectadas (ha)	T10	T100	T500	Estimación pérdidas económicas (€)	Total T10	Total T100	Total T500	Riesgo anual
Agrícola-Regadío	647.37	662.36	670.26	Agrícola-Regadío	210,338,360.00	221,170,900.00	225,558,000.00	23,696,661.00
Agrícola-Secano	0.00	0.00	0.00	Agrícola-Secano	0.00	0.00	0.00	0.00
Total Agrícola	647.37	662.36	670.26	Total Agrícola	210,338,360.00	221,170,900.00	225,558,000.00	23,696,661.00
Asociada a Urbana	12.33	13.54	13.72	Asociada a Urbana	21,236,300.00	25,751,200.00	27,609,500.00	2,436,361.00
Urbana Dispersa	5.75	6.09	6.19	Urbana Dispersa	25,863,100.00	28,771,100.00	29,832,000.00	2,933,685.00
Urbana Concentrada	0.07	0.14	0.16	Urbana Concentr.	201,980.00	538,200.00	597,000.00	26,774.00
Total Urbana	18.14	19.77	20.07	Total Urbana	47,301,380.00	55,060,500.00	58,038,500.00	5,396,820.00
Industrial	1.43	1.76	1.76	Industrial	5,568,160.00	8,829,800.00	9,613,500.00	664,341.00
Infraestructuras	32.57	36.07	251,899.00	Infraestructuras	99,380,850.00	119,164,500.00	125,949,500.00	11,381,629.00
Terciario	0.00	0.00	0.00	Terciario	0.00	0.00	0.00	0.00
Infraest. Social	3.92	4.91	5.40	Infraest. Social	1,942,460.00	2,670,300.00	3,239,000.00	227,427.00
Totales				Totales	364,531,210.00	406,896,000.00	422,398,500.00	41,366,878.00

Demarcación hidrográfica:

Resumen sobre puntos de especial importancia afectados

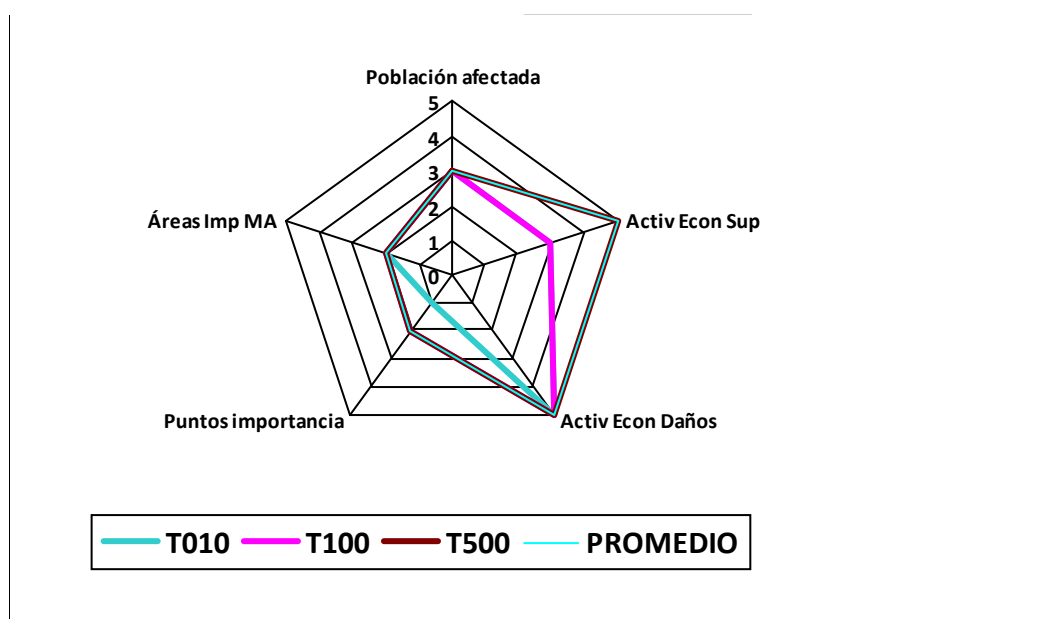
Puntos de interés (en Z.I.)	T10	T100	T500
Nº de industrias IPPC	1	2	2
Nº de EDARs	0	1	1
Nº elementos patrim. cultural	0	0	0
Nº puntos en riesgo	0	0	0

Afecciones a áreas de importancia medio ambiental

	T10	T100	T500
Nº masas de agua DMA	2	2	2
Nº captaciones aguas potables	1	1	1
Nº zonas recreativas	0	0	0
Nº zonas protegidas	1	1	1

Otras afecciones medio ambientales

Característica a valorar	Peso	Caracterización del riesgo			
		T10	T100	T500	Promedio
Población afectada	0.3	3	3	3	3.0
Activ. económicas, superficie	0.15	3	3	5	3.4
Activ. económicas, daños	0.15	5	5	5	5.0
Puntos de importancia	0.2	1	2	2	1.6
Áreas de importancia MA	0.2	2	2	2	2.0
Riesgo global	1	2.7	2.9	3.2	2.9



Observaciones

Demarcación hidrográfica: EBRO

Código Subtramo: ES091_ARPS_MEB-03

Población

	T10	T100	T500	Otras afecciones significativas a la población
Pob. total municipios en subtramo ARPSI	6143	6143	6143	
Población estimada en zona inundable	187	190	192	

Afección a las principales actividades económicas

Superficies afectadas (ha)	T10	T100	T500	Estimación pérdidas económicas (€)	Total T10	Total T100	Total T500	Riesgo anual
Agrícola-Regadío	592.26	605.84	608.03	Agrícola-Regadío	318,705,000.00	360,280,700.00	382,718,000.00	36,238,743.00
Agrícola-Secano	0.00	0.00	0.00	Agrícola-Secano	0.00	0.00	0.00	0.00
Total Agrícola	592.26	605.84	608.03	Total Agrícola	318,705,000.00	360,280,700.00	382,718,000.00	36,238,743.00
Asociada a Urbana	4.25	5.20	5.66	Asociada a Urbana	4,460,650.00	7,948,400.00	9,159,000.00	543,867.00
Urbana Dispersa	0.45	0.62	0.65	Urbana Dispersa	1,230,880.00	2,398,900.00	2,755,000.00	152,587.00
Urbana Concentrada	0.43	0.44	0.44	Urbana Concentr.	1,817,170.00	1,891,000.00	1,917,500.00	204,462.00
Total Urbana	5.13	6.25	6.75	Total Urbana	7,508,700.00	12,238,300.00	13,831,500.00	900,916.00
Industrial	0.00	0.00	0.00	Industrial	0.00	0.00	0.00	0.00
Infraestructuras	0.36	0.39	2,561.00	Infraestructuras	1,280,500.00	1,304,920.00	1,305,500.00	143,710.20
Terciario	2.64	2.64	2.64	Terciario	4,786,660.00	4,900,800.00	4,985,000.00	537,644.00
Infraest. Social	0.00	0.00	0.00	Infraest. Social	0.00	0.00	0.00	0.00
Totales				Totales	332,280,860.00	378,724,720.00	402,840,000.00	37,821,013.20

Demarcación hidrográfica:

Resumen sobre puntos de especial importancia afectados

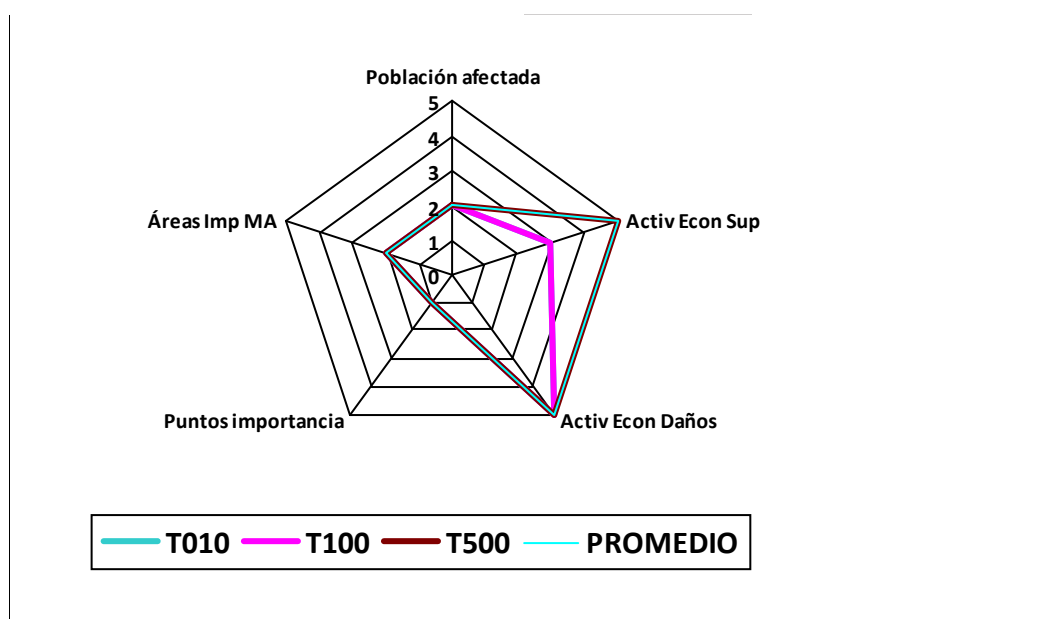
Puntos de interés (en Z.I.)	T10	T100	T500
Nº de industrias IPPC	0	0	0
Nº de EDARs	0	0	0
Nº elementos patrim. cultural	1	1	1
Nº puntos en riesgo	0	0	0

Afecciones a áreas de importancia medio ambiental

	T10	T100	T500
Nº masas de agua DMA	2	2	2
Nº captaciones aguas potables	1	1	1
Nº zonas recreativas	0	0	0
Nº zonas protegidas	1	1	1

Otras afecciones medio ambientales

Característica a valorar	Peso	Caracterización del riesgo			
		T10	T100	T500	Promedio
Población afectada	0.3	2	2	2	2.0
Activ. económicas, superficie	0.15	3	3	5	3.4
Activ. económicas, daños	0.15	5	5	5	5.0
Puntos de importancia	0.2	1	1	1	1.0
Áreas de importancia MA	0.2	2	2	2	2.0
Riesgo global	1	2.4	2.4	2.7	2.5



Observaciones

Demarcación hidrográfica

Código Subtramo

Población

	T10	T100	T500	Otras afecciones significativas a la población
Pob. total municipios en subtramo ARPSI	16202	16202	16202	
Población estimada en zona inundable	816	901	952	

Afección a las principales actividades económicas

Superficies afectadas (ha)	T10	T100	T500	Estimación pérdidas económicas (€)	Total T10	Total T100	Total T500	Riesgo anual
Agrícola-Regadío	1,952.34	2,113.55	2,212.00	Agrícola-Regadío	499,080,580.00	589,714,000.00	609,529,000.00	57,024,256.00
Agrícola-Secano	0.00	0.00	0.00	Agrícola-Secano	0.00	0.00	0.00	0.00
Total Agrícola	1,952.34	2,113.55	2,212.00	Total Agrícola	499,080,580.00	589,714,000.00	609,529,000.00	57,024,256.00
Asociada a Urbana	2.20	3.20	5.19	Asociada a Urbana	3,462,090.00	5,052,700.00	7,814,000.00	412,364.00
Urbana Dispersa	1.00	1.12	1.14	Urbana Dispersa	4,072,760.00	4,791,000.00	5,037,500.00	465,261.00
Urbana Concentrada	1.45	2.74	3.58	Urbana Concentr.	4,918,230.00	9,322,100.00	12,258,000.00	609,560.00
Total Urbana	4.65	7.06	9.91	Total Urbana	12,453,080.00	19,165,800.00	25,109,500.00	1,487,185.00
Industrial	1.52	1.69	1.88	Industrial	5,951,200.00	8,587,700.00	9,545,500.00	700,088.00
Infraestructuras	2.77	3.65	21,542.00	Infraestructuras	8,697,980.00	10,125,000.00	10,771,000.00	992,590.00
Terciario	0.00	0.00	0.00	Terciario	0.00	0.00	0.00	0.00
Infraest. Social	0.00	0.01	0.12	Infraest. Social	740.00	3,900.00	60,000.00	233.00
Totales				Totales	526,183,580.00	627,596,400.00	655,015,000.00	60,204,352.00

Demarcación hidrográfica:

Resumen sobre puntos de especial importancia afectados

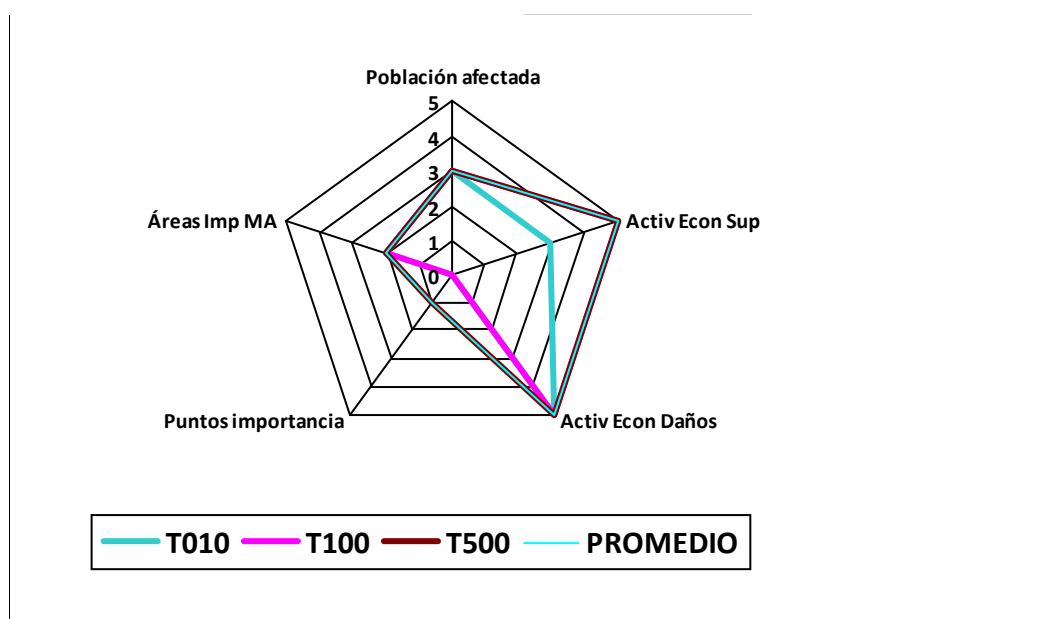
Puntos de interés (en Z.I.)	T10	T100	T500
Nº de industrias IPPC	0	0	1
Nº de EDARs	0	0	0
Nº elementos patrim. cultural	0	0	0
Nº puntos en riesgo	0	0	0

Afecciones a áreas de importancia medio ambiental

	T10	T100	T500
Nº masas de agua DMA	3	3	3
Nº captaciones aguas potables	1	1	1
Nº zonas recreativas	0	0	0
Nº zonas protegidas	2	2	2

Otras afecciones medio ambientales

Característica a valorar	Peso	Caracterización del riesgo			
		T10	T100	T500	Promedio
Población afectada	0.3	3	3	3	3.0
Activ. económicas, superficie	0.15	3	5	5	4.1
Activ. económicas, daños	0.15	5	5	5	5.0
Puntos de importancia	0.2	0	0	1	0.2
Áreas de importancia MA	0.2	2	2	2	2.0
Riesgo global	1	2.5	2.8	3	2.7



Observaciones

Demarcación hidrográfica

Código Subtramo

Población

	T10	T100	T500	Otras afecciones significativas a la población
Pob. total municipios en subtramo ARPSI	28672	28672	28672	
Población estimada en zona inundable	1727	1856	1898	

Afección a las principales actividades económicas

Superficies afectadas (ha)	T10	T100	T500	Estimación pérdidas económicas (€)	Total T10	Total T100	Total T500	Riesgo anual
Agrícola-Regadío	3,564.93	3,854.13	4,000.25	Agrícola-Regadío	627,438,030.00	700,770,000.00	735,209,500.00	71,221,922.00
Agrícola-Secano	0.00	0.00	0.00	Agrícola-Secano	0.00	0.00	0.00	0.00
Total Agrícola	3,564.93	3,854.13	4,000.25	Total Agrícola	627,438,030.00	700,770,000.00	735,209,500.00	71,221,922.00
Asociada a Urbana	46.78	59.00	62.57	Asociada a Urbana	51,167,420.00	66,389,200.00	74,277,500.00	5,929,189.00
Urbana Dispersa	4.38	5.34	5.84	Urbana Dispersa	17,514,890.00	22,065,600.00	24,475,000.00	2,021,095.00
Urbana Concentrada	18.95	22.79	23.67	Urbana Concentr.	71,665,960.00	92,100,200.00	100,078,500.00	8,287,755.00
Total Urbana	70.11	87.14	92.09	Total Urbana	140,348,270.00	180,555,000.00	198,831,000.00	16,238,039.00
Industrial	7.50	10.34	10.82	Industrial	34,524,920.00	45,380,400.00	52,271,500.00	4,010,839.00
Infraestructuras	7.26	10.49	87,606.00	Infraestructuras	18,876,990.00	34,194,400.00	43,803,000.00	2,317,249.00
Terciario	0.00	0.00	0.00	Terciario	0.00	0.00	0.00	0.00
Infraest. Social	14.53	14.84	14.86	Infraest. Social	22,731,930.00	23,647,200.00	24,022,000.00	2,557,709.00
Totales				Totales	843,920,140.00	984,547,000.00	1,054,137,000.00	96,345,758.00

Demarcación hidrográfica:

Resumen sobre puntos de especial importancia afectados

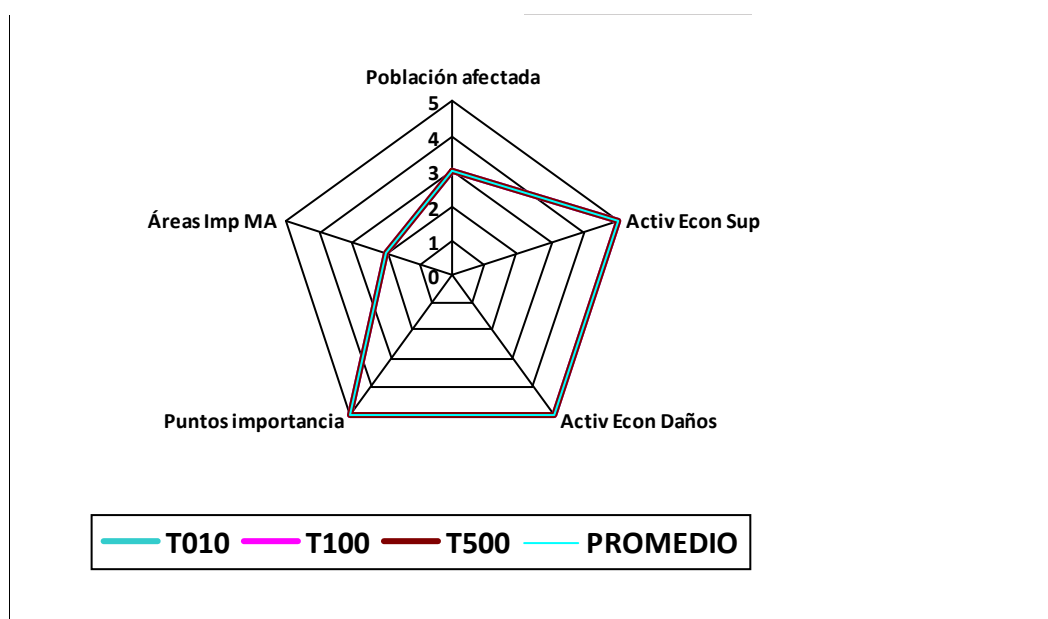
Puntos de interés (en Z.I.)	T10	T100	T500
Nº de industrias IPPC	5	5	6
Nº de EDARs	0	0	0
Nº elementos patrim. cultural	1	1	1
Nº puntos en riesgo	0	0	0

Afecciones a áreas de importancia medio ambiental

	T10	T100	T500
Nº masas de agua DMA	1	1	1
Nº captaciones aguas potables	1	1	1
Nº zonas recreativas	0	0	0
Nº zonas protegidas	2	2	2

Otras afecciones medio ambientales

Característica a valorar	Peso	Caracterización del riesgo			
		T10	T100	T500	Promedio
Población afectada	0.3	3	3	3	3.0
Activ. económicas, superficie	0.15	5	5	5	5.0
Activ. económicas, daños	0.15	5	5	5	5.0
Puntos de importancia	0.2	5	5	5	5.0
Áreas de importancia MA	0.2	2	2	2	2.0
Riesgo global	1	3.8	3.8	3.8	3.8



Observaciones

Demarcación hidrográfica: EBRO

Código Subtramo: ES091_ARPS_MEB-06

Población

	T10	T100	T500	Otras afecciones significativas a la población
Pob. total municipios en subtramo ARPSI	721247	721247	722183	
Población estimada en zona inundable	12134	82875	101985	

Afección a las principales actividades económicas

Superficies afectadas (ha)	T10	T100	T500	Estimación pérdidas económicas (€)	Total T10	Total T100	Total T500	Riesgo anual
Agrícola-Regadío	6,369.41	7,478.46	7,964.69	Agrícola-Regadío	1,093,881,530.00	1,408,738,600.00	1,528,396,000.00	126,532,331.00
Agrícola-Secano	0.00	0.00	0.00	Agrícola-Secano	0.00	0.00	0.00	0.00
Total Agrícola	6,369.41	7,478.46	7,964.69	Total Agrícola	1,093,881,530.00	1,408,738,600.00	1,528,396,000.00	126,532,331.00
Asociada a Urbana	147.62	549.94	710.17	Asociada a Urbana	178,857,600.00	674,209,500.00	954,048,000.00	26,535,951.00
Urbana Dispersa	11.66	14.95	20.19	Urbana Dispersa	44,989,420.00	62,716,600.00	84,163,500.00	5,294,435.00
Urbana Concentrada	7.73	131.99	176.14	Urbana Concentr.	25,461,100.00	480,187,200.00	717,588,500.00	8,783,159.00
Total Urbana	167.00	696.88	906.50	Total Urbana	249,308,120.00	1,217,113,300.00	1,755,800,000.00	40,613,545.00
Industrial	2.39	9.56	41.51	Industrial	9,699,720.00	35,759,600.00	192,556,000.00	1,712,680.00
Infraestructuras	48.89	112.35	844,571.00	Infraestructuras	176,691,940.00	331,964,700.00	422,285,500.00	21,833,412.00
Terciario	0.00	9.38	10.22	Terciario	0.00	7,837,600.00	11,395,500.00	101,167.00
Infraest. Social	72.78	187.86	211.31	Infraest. Social	108,700,460.00	266,223,700.00	309,396,000.00	14,151,075.00
Totales				Totales	1,638,281,770.00	3,267,637,500.00	4,219,829,000.00	204,944,210.00

Demarcación hidrográfica:

Resumen sobre puntos de especial importancia afectados

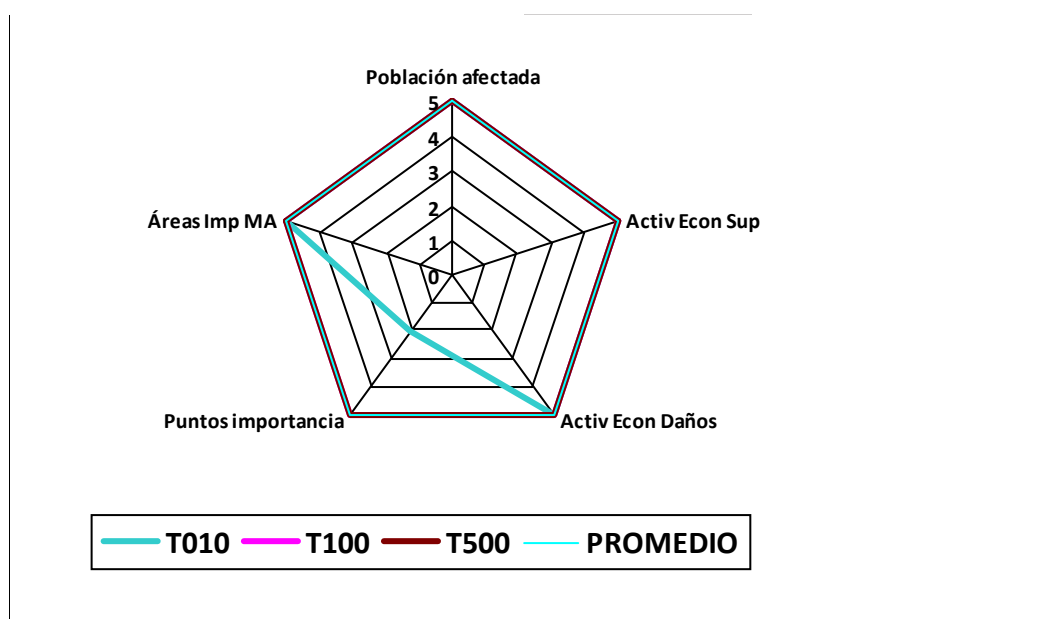
Puntos de interés (en Z.I.)	T10	T100	T500
Nº de industrias IPPC	2	5	5
Nº de EDARs	0	1	1
Nº elementos patrim. cultural	0	7	8
Nº puntos en riesgo	0	0	0

Afecciones a áreas de importancia medio ambiental

	T10	T100	T500
Nº masas de agua DMA	8	8	8
Nº captaciones aguas potables	2	3	2
Nº zonas recreativas	0	0	0
Nº zonas protegidas	8	8	8

Otras afecciones medio ambientales

Característica a valorar	Peso	Caracterización del riesgo			
		T10	T100	T500	Promedio
Población afectada	0.3	5	5	5	5.0
Activ. económicas, superficie	0.15	5	5	5	5.0
Activ. económicas, daños	0.15	5	5	5	5.0
Puntos de importancia	0.2	2	5	5	3.7
Áreas de importancia MA	0.2	5	5	5	5.0
Riesgo global	1	4.4	5	5	4.7



Observaciones

Demarcación hidrográfica

Código Subtramo

Población

	T10	T100	T500	Otras afecciones significativas a la población
Pob. total municipios en subtramo ARPSI	5026	5026	5026	
Población estimada en zona inundable	115	129	131	

Afección a las principales actividades económicas

Superficies afectadas (ha)	T10	T100	T500	Estimación pérdidas económicas (€)	Total T10	Total T100	Total T500	Riesgo anual
Agrícola-Regadío	674.26	747.65	758.67	Agrícola-Regadío	353,869,100.00	443,951,800.00	466,081,000.00	40,758,590.00
Agrícola-Secano	0.00	0.00	0.00	Agrícola-Secano	0.00	0.00	0.00	0.00
Total Agrícola	674.26	747.65	758.67	Total Agrícola	353,869,100.00	443,951,800.00	466,081,000.00	40,758,590.00
Asociada a Urbana	0.00	0.04	0.28	Asociada a Urbana	0.00	51,800.00	314,500.00	1,147.00
Urbana Dispersa	0.49	0.49	0.51	Urbana Dispersa	1,912,730.00	2,293,100.00	2,412,500.00	219,029.00
Urbana Concentrada	0.00	0.03	0.03	Urbana Concentr.	6,420.00	94,500.00	127,000.00	1,841.00
Total Urbana	0.49	0.57	0.82	Total Urbana	1,919,150.00	2,439,400.00	2,854,000.00	222,017.00
Industrial	0.00	0.00	0.00	Industrial	0.00	0.00	0.00	0.00
Infraestructuras	8.69	11.07	176,299.00	Infraestructuras	39,579,300.00	78,851,400.00	88,149,500.00	4,922,743.00
Terciario	0.00	0.00	0.00	Terciario	0.00	0.00	0.00	0.00
Infraest. Social	0.00	0.00	0.00	Infraest. Social	0.00	0.00	0.00	0.00
Totales				Totales	395,367,550.00	525,242,600.00	557,084,500.00	45,903,350.00

Demarcación hidrográfica:

Resumen sobre puntos de especial importancia afectados

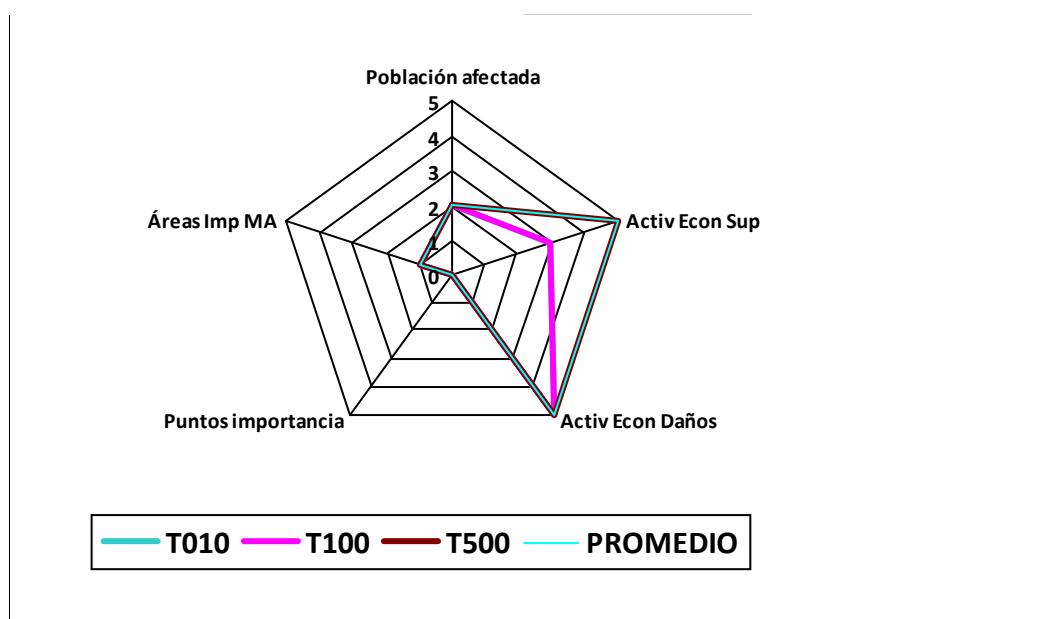
Puntos de interés (en Z.I.)	T10	T100	T500
Nº de industrias IPPC	0	0	0
Nº de EDARs	0	0	0
Nº elementos patrim. cultural	0	0	0
Nº puntos en riesgo	0	0	0

Afecciones a áreas de importancia medio ambiental

	T10	T100	T500
Nº masas de agua DMA	1	1	1
Nº captaciones aguas potables	1	1	1
Nº zonas recreativas	0	0	0
Nº zonas protegidas	1	1	1

Otras afecciones medio ambientales

Característica a valorar	Peso	Caracterización del riesgo			
		T10	T100	T500	Promedio
Población afectada	0.3	2	2	2	2.0
Activ. económicas, superficie	0.15	3	3	5	3.4
Activ. económicas, daños	0.15	5	5	5	5.0
Puntos de importancia	0.2	0	0	0	0.0
Áreas de importancia MA	0.2	1	1	1	1.0
Riesgo global	1	2	2	2.3	2.1



Observaciones

Demarcación hidrográfica: EBRO

Código Subtramo: ES091_ARPS_MEB-08

Población

	T10	T100	T500	Otras afecciones significativas a la población
Pob. total municipios en subtramo ARPSI	3992	3992	3992	
Población estimada en zona inundable	49	54	57	

Afección a las principales actividades económicas

Superficies afectadas (ha)	T10	T100	T500	Estimación pérdidas económicas (€)	Total T10	Total T100	Total T500	Riesgo anual
Agrícola-Regadío	515.93	583.13	611.83	Agrícola-Regadío	95,772,410.00	115,578,600.00	122,740,000.00	10,978,507.00
Agrícola-Secano	0.00	0.00	0.00	Agrícola-Secano	0.00	0.00	0.00	0.00
Total Agrícola	515.93	583.13	611.83	Total Agrícola	95,772,410.00	115,578,600.00	122,740,000.00	10,978,507.00
Asociada a Urbana	3.13	4.45	4.65	Asociada a Urbana	2,383,560.00	4,280,300.00	4,735,000.00	290,629.00
Urbana Dispersa	0.23	0.37	0.38	Urbana Dispersa	752,150.00	1,587,600.00	1,773,000.00	94,637.00
Urbana Concentrada	0.11	1.03	1.48	Urbana Concentr.	248,160.00	3,354,600.00	5,528,000.00	69,418.00
Total Urbana	3.47	5.85	6.50	Total Urbana	3,383,870.00	9,222,500.00	12,036,000.00	454,684.00
Industrial	0.00	0.06	0.21	Industrial	1,720.00	206,000.00	765,500.00	3,763.00
Infraestructuras	0.01	0.04	1,687.00	Infraestructuras	7,260.00	253,600.00	843,500.00	4,949.00
Terciario	0.00	0.00	0.00	Terciario	0.00	0.00	0.00	0.00
Infraest. Social	0.00	0.00	0.00	Infraest. Social	0.00	0.00	0.00	0.00
Totales				Totales	99,165,260.00	125,260,700.00	136,385,000.00	11,441,903.00

Demarcación hidrográfica:

Resumen sobre puntos de especial importancia afectados

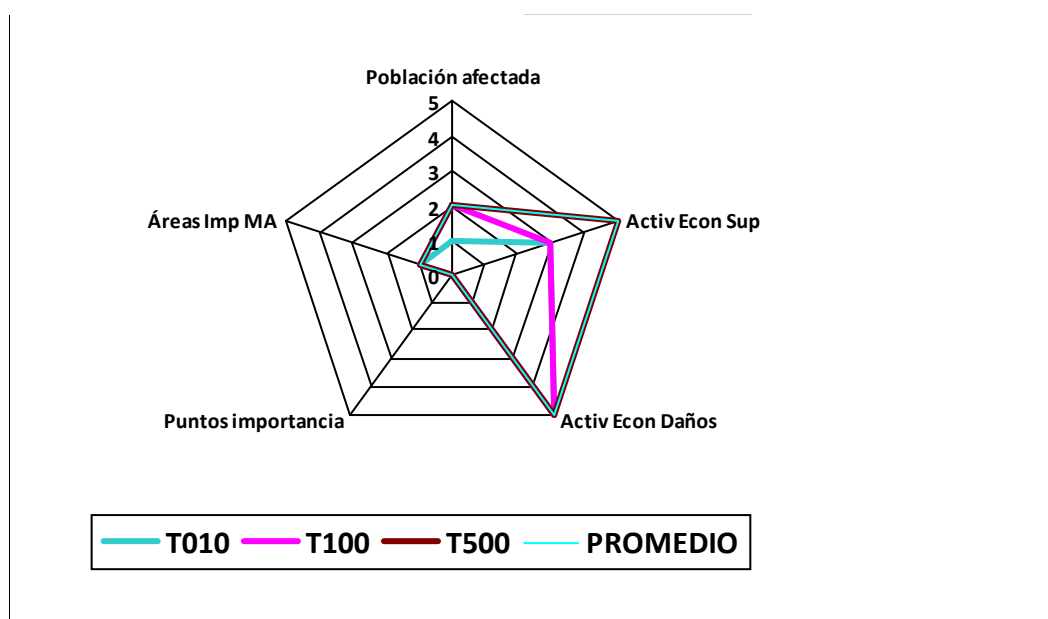
Puntos de interés (en Z.I.)	T10	T100	T500
Nº de industrias IPPC	0	0	0
Nº de EDARs	0	0	0
Nº elementos patrim. cultural	0	0	0
Nº puntos en riesgo	0	0	0

Afecciones a áreas de importancia medio ambiental

	T10	T100	T500
Nº masas de agua DMA	1	1	1
Nº captaciones aguas potables	1	1	1
Nº zonas recreativas	0	0	0
Nº zonas protegidas	1	1	1

Otras afecciones medio ambientales

Característica a valorar	Peso	Caracterización del riesgo			
		T10	T100	T500	Promedio
Población afectada	0.3	1	2	2	1.6
Activ. económicas, superficie	0.15	3	3	5	3.4
Activ. económicas, daños	0.15	5	5	5	5.0
Puntos de importancia	0.2	0	0	0	0.0
Áreas de importancia MA	0.2	1	1	1	1.0
Riesgo global	1	1.7	2	2.3	1.9



Observaciones

Demarcación hidrográfica

Código Subtramo

Población

	T10	T100	T500	Otras afecciones significativas a la población
Pob. total municipios en subtramo ARPSI	1266	1266	1266	
Población estimada en zona inundable	4	6	6	

Afección a las principales actividades económicas

Superficies afectadas (ha)	T10	T100	T500	Estimación pérdidas económicas (€)	Total T10	Total T100	Total T500	Riesgo anual
Agrícola-Regadío	75.82	106.12	114.95	Agrícola-Regadío	24,136,720.00	45,379,500.00	48,829,000.00	2,965,125.00
Agrícola-Secano	0.00	0.00	0.00	Agrícola-Secano	0.00	0.00	0.00	0.00
Total Agrícola	75.82	106.12	114.95	Total Agrícola	24,136,720.00	45,379,500.00	48,829,000.00	2,965,125.00
Asociada a Urbana	0.02	0.31	0.46	Asociada a Urbana	2,702,340.00	3,522,900.00	3,900,500.00	313,264.00
Urbana Dispersa	0.16	0.21	0.28	Urbana Dispersa	613,380.00	951,500.00	1,230,000.00	73,313.00
Urbana Concentrada	0.02	0.58	0.70	Urbana Concentr.	71,880.00	1,376,900.00	2,979,000.00	26,915.00
Total Urbana	0.19	1.09	1.44	Total Urbana	3,387,600.00	5,851,300.00	8,109,500.00	413,492.00
Industrial	0.19	0.19	0.25	Industrial	1,032,360.00	1,163,400.00	1,268,500.00	117,407.00
Infraestructuras	1.05	1.78	32,284.00	Infraestructuras	9,056,720.00	13,336,500.00	16,142,000.00	1,071,321.00
Terciario	0.00	0.00	0.00	Terciario	0.00	0.00	0.00	0.00
Infraest. Social	0.00	0.00	0.00	Infraest. Social	0.00	0.00	0.00	0.00
Totales				Totales	37,613,400.00	65,730,700.00	74,349,000.00	4,567,345.00

Demarcación hidrográfica:

Resumen sobre puntos de especial importancia afectados

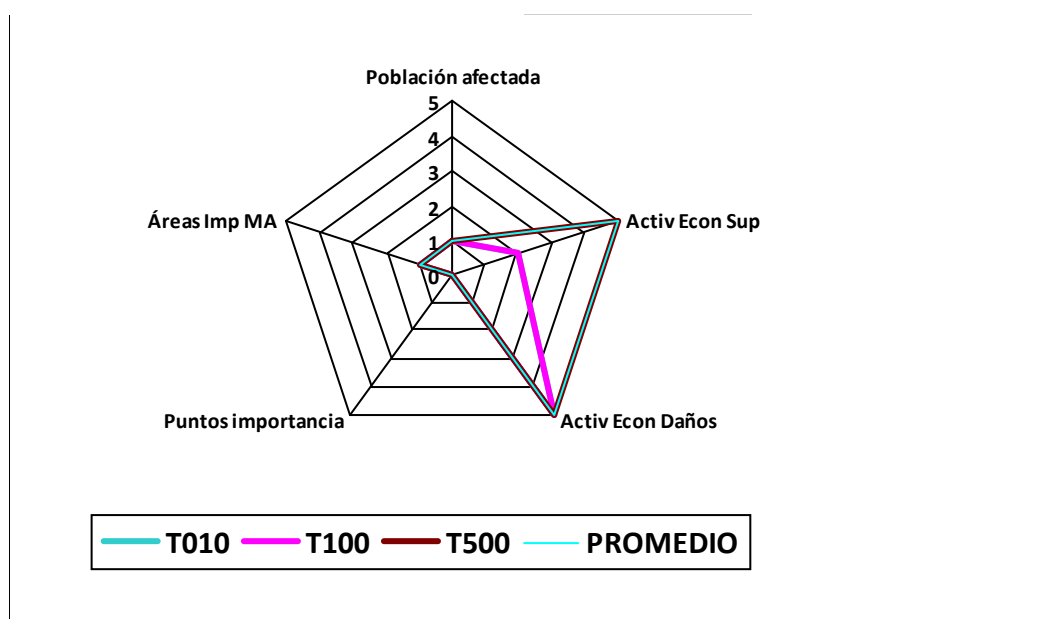
Puntos de interés (en Z.I.)	T10	T100	T500
Nº de industrias IPPC	0	0	0
Nº de EDARs	0	0	0
Nº elementos patrim. cultural	0	0	0
Nº puntos en riesgo	0	0	0

Afecciones a áreas de importancia medio ambiental

	T10	T100	T500
Nº masas de agua DMA	1	1	1
Nº captaciones aguas potables	0	0	0
Nº zonas recreativas	0	0	0
Nº zonas protegidas	1	1	1

Otras afecciones medio ambientales

Característica a valorar	Peso	Caracterización del riesgo			
		T10	T100	T500	Promedio
Población afectada	0.3	1	1	1	1.0
Activ. económicas, superficie	0.15	2	2	5	2.7
Activ. económicas, daños	0.15	5	5	5	5.0
Puntos de importancia	0.2	0	0	0	0.0
Áreas de importancia MA	0.2	1	1	1	1.0
Riesgo global	1	1.55	1.55	2	1.7



Observaciones

Demarcación hidrográfica

Código Subtramo

Población

	T10	T100	T500	Otras afecciones significativas a la población
Pob. total municipios en subtramo ARPSI	461	461	461	
Población estimada en zona inundable	3	4	4	

Afección a las principales actividades económicas

Superficies afectadas (ha)	T10	T100	T500	Estimación pérdidas económicas (€)	Total T10	Total T100	Total T500	Riesgo anual
Agrícola-Regadío	2.99	6.10	7.66	Agrícola-Regadío	211,200.00	764,800.00	1,129,000.00	31,026.00
Agrícola-Secano	0.00	0.00	0.00	Agrícola-Secano	0.00	0.00	0.00	0.00
Total Agrícola	2.99	6.10	7.66	Total Agrícola	211,200.00	764,800.00	1,129,000.00	31,026.00
Asociada a Urbana	0.13	0.21	0.26	Asociada a Urbana	670,770.00	3,970,100.00	5,484,500.00	117,747.00
Urbana Dispersa	0.06	0.08	0.08	Urbana Dispersa	238,030.00	316,800.00	344,000.00	27,659.00
Urbana Concentrada	0.20	0.32	0.34	Urbana Concentr.	715,980.00	1,730,400.00	2,095,000.00	93,092.00
Total Urbana	0.39	0.61	0.68	Total Urbana	1,624,780.00	6,017,300.00	7,923,500.00	238,498.00
Industrial	0.00	0.00	0.00	Industrial	0.00	0.00	0.00	0.00
Infraestructuras	0.00	0.00	0.00	Infraestructuras	0.00	0.00	0.00	0.00
Terciario	0.00	0.00	0.00	Terciario	0.00	0.00	0.00	0.00
Infraest. Social	0.00	0.00	0.00	Infraest. Social	0.00	0.00	0.00	0.00
Totales				Totales	1,835,980.00	6,782,100.00	9,052,500.00	269,524.00

Demarcación hidrográfica:

Resumen sobre puntos de especial importancia afectados

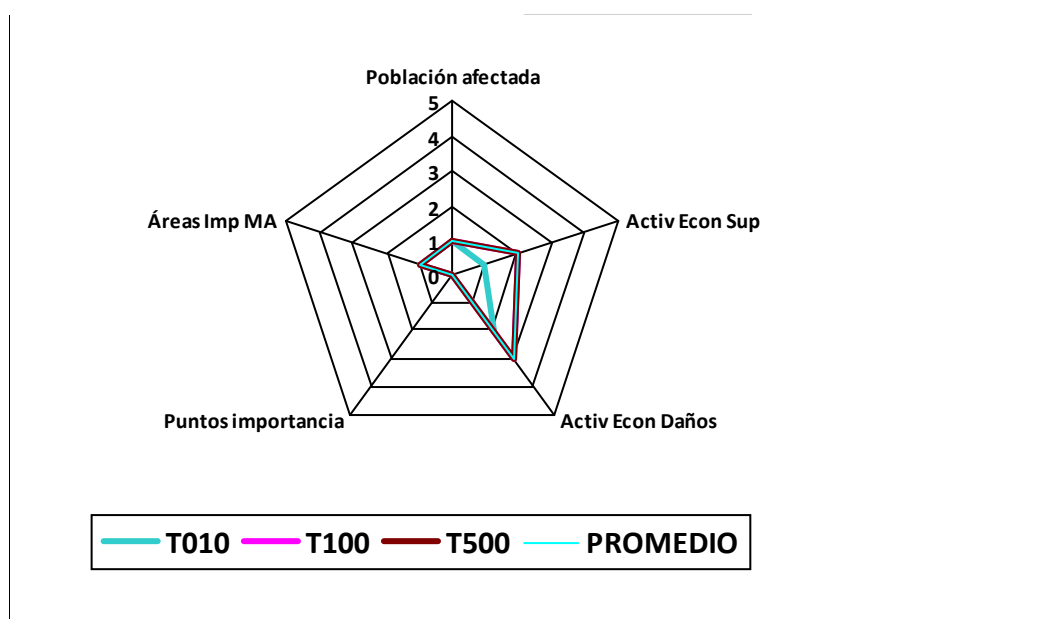
Puntos de interés (en Z.I.)	T10	T100	T500
Nº de industrias IPPC	0	0	0
Nº de EDARs	0	0	0
Nº elementos patrim. cultural	0	0	0
Nº puntos en riesgo	0	0	0

Afecciones a áreas de importancia medio ambiental

	T10	T100	T500
Nº masas de agua DMA	1	1	1
Nº captaciones aguas potables	0	0	0
Nº zonas recreativas	0	0	0
Nº zonas protegidas	1	1	1

Otras afecciones medio ambientales

Característica a valorar	Peso	Caracterización del riesgo			
		T10	T100	T500	Promedio
Población afectada	0.3	1	1	1	1.0
Activ. económicas, superficie	0.15	1	2	2	1.6
Activ. económicas, daños	0.15	2	3	3	2.6
Puntos de importancia	0.2	0	0	0	0.0
Áreas de importancia MA	0.2	1	1	1	1.0
Riesgo global	1	0.95	1.25	1.25	1.1



Observaciones

Demarcación hidrográfica

Código Subtramo

Población

	T10	T100	T500	Otras afecciones significativas a la población
Pob. total municipios en subtramo ARPSI	461	461	461	
Población estimada en zona inundable	1	2	2	

Afección a las principales actividades económicas

Superficies afectadas (ha)	T10	T100	T500	Estimación pérdidas económicas (€)	Total T10	Total T100	Total T500	Riesgo anual
Agrícola-Regadío	3.46	5.22	6.13	Agrícola-Regadío	790,820.00	1,680,800.00	2,150,000.00	100,190.00
Agrícola-Secano	0.00	0.00	0.00	Agrícola-Secano	0.00	0.00	0.00	0.00
Total Agrícola	3.46	5.22	6.13	Total Agrícola	790,820.00	1,680,800.00	2,150,000.00	100,190.00
Asociada a Urbana	0.49	0.60	0.76	Asociada a Urbana	631,280.00	874,200.00	1,123,000.00	74,116.00
Urbana Dispersa	0.00	0.00	0.00	Urbana Dispersa	0.00	0.00	0.00	0.00
Urbana Concentrada	0.05	0.06	0.09	Urbana Concentr.	138,400.00	236,800.00	443,000.00	17,094.00
Total Urbana	0.54	0.65	0.84	Total Urbana	769,680.00	1,111,000.00	1,566,000.00	91,210.00
Industrial	0.02	0.02	0.02	Industrial	114,400.00	114,410.00	114,500.00	12,813.10
Infraestructuras	0.00	0.00	0.00	Infraestructuras	0.00	0.00	0.00	0.00
Terciario	0.00	0.00	0.00	Terciario	0.00	0.00	0.00	0.00
Infraest. Social	0.00	0.00	0.00	Infraest. Social	0.00	0.00	0.00	0.00
Totales				Totales	1,674,900.00	2,906,210.00	3,830,500.00	204,213.10

Demarcación hidrográfica:

Resumen sobre puntos de especial importancia afectados

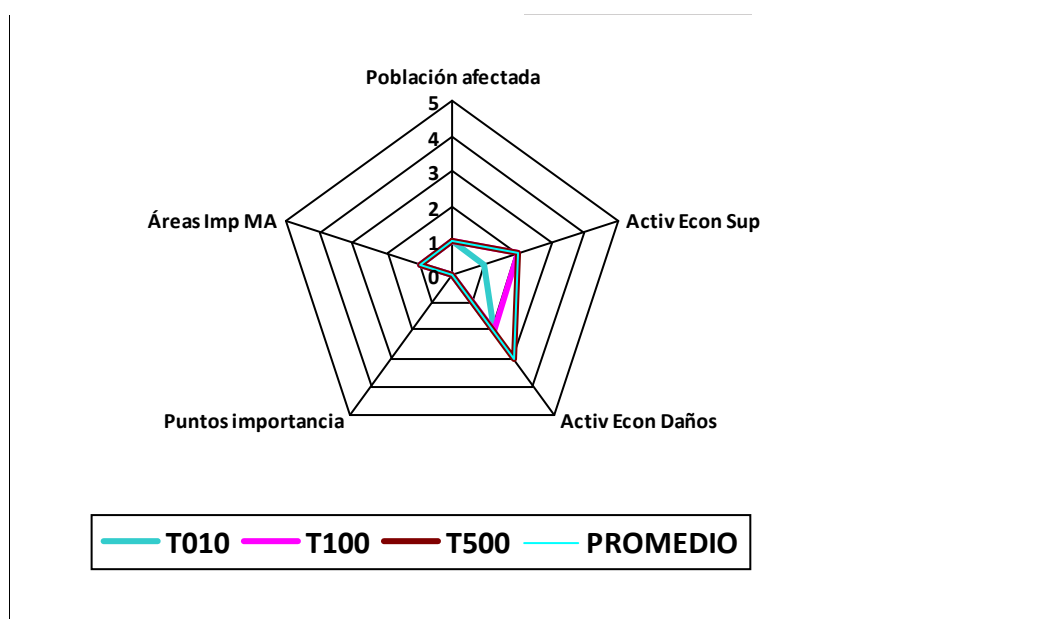
Puntos de interés (en Z.I.)	T10	T100	T500
Nº de industrias IPPC	0	0	0
Nº de EDARs	0	0	0
Nº elementos patrim. cultural	0	0	0
Nº puntos en riesgo	0	0	0

Afecciones a áreas de importancia medio ambiental

	T10	T100	T500
Nº masas de agua DMA	1	1	1
Nº captaciones aguas potables	0	0	0
Nº zonas recreativas	0	0	0
Nº zonas protegidas	1	1	1

Otras afecciones medio ambientales

Característica a valorar	Peso	Caracterización del riesgo			
		T10	T100	T500	Promedio
Población afectada	0.3	1	1	1	1.0
Activ. económicas, superficie	0.15	1	2	2	1.6
Activ. económicas, daños	0.15	2	2	3	2.2
Puntos de importancia	0.2	0	0	0	0.0
Áreas de importancia MA	0.2	1	1	1	1.0
Riesgo global	1	0.95	1.1	1.25	1.1



Observaciones

Demarcación hidrográfica

Código Subtramo

Población

	T10	T100	T500	Otras afecciones significativas a la población
Pob. total municipios en subtramo ARPSI	4791	4791	4791	
Población estimada en zona inundable	29	217	227	

Afección a las principales actividades económicas

Superficies afectadas (ha)	T10	T100	T500	Estimación pérdidas económicas (€)	Total T10	Total T100	Total T500	Riesgo anual
Agrícola-Regadío	85.55	110.15	113.34	Agrícola-Regadío	17,541,520.00	34,928,900.00	40,075,500.00	2,183,592.00
Agrícola-Secano	0.00	0.00	0.00	Agrícola-Secano	0.00	0.00	0.00	0.00
Total Agrícola	85.55	110.15	113.34	Total Agrícola	17,541,520.00	34,928,900.00	40,075,500.00	2,183,592.00
Asociada a Urbana	0.97	16.49	18.68	Asociada a Urbana	1,778,220.00	18,088,300.00	25,165,500.00	409,036.00
Urbana Dispersa	0.17	0.43	0.49	Urbana Dispersa	547,020.00	1,312,000.00	2,023,000.00	71,868.00
Urbana Concentrada	0.22	8.85	9.64	Urbana Concentr.	312,380.00	27,736,400.00	32,716,500.00	374,035.00
Total Urbana	1.35	25.77	28.81	Total Urbana	2,637,620.00	47,136,700.00	59,905,000.00	854,939.00
Industrial	0.00	0.28	0.28	Industrial	0.00	789,500.00	1,142,500.00	10,180.00
Infraestructuras	0.03	0.40	8,777.00	Infraestructuras	565,560.00	2,521,400.00	4,388,500.00	90,547.00
Terciario	0.00	0.00	0.00	Terciario	0.00	0.00	0.00	0.00
Infraest. Social	0.60	6.89	6.94	Infraest. Social	416,040.00	7,776,100.00	10,132,000.00	139,629.00
Totales				Totales	21,160,740.00	93,152,600.00	115,643,500.00	3,278,887.00

Demarcación hidrográfica:

Resumen sobre puntos de especial importancia afectados

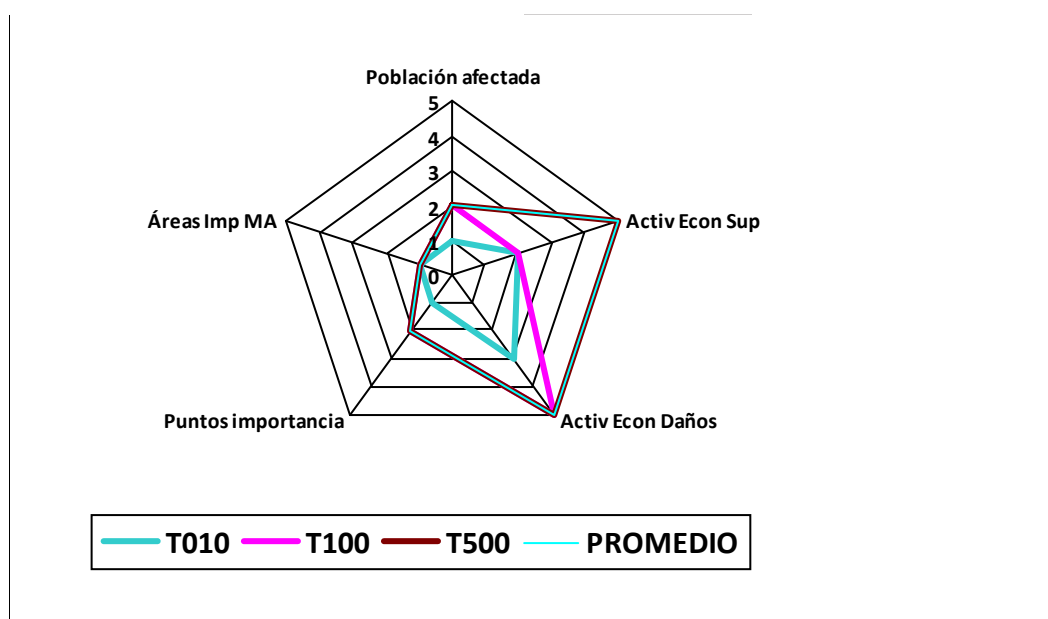
Puntos de interés (en Z.I.)	T10	T100	T500
Nº de industrias IPPC	0	0	0
Nº de EDARs	0	0	0
Nº elementos patrim. cultural	1	2	2
Nº puntos en riesgo	0	0	0

Afecciones a áreas de importancia medio ambiental

	T10	T100	T500
Nº masas de agua DMA	1	1	1
Nº captaciones aguas potables	1	1	1
Nº zonas recreativas	0	0	0
Nº zonas protegidas	0	0	0

Otras afecciones medio ambientales

Característica a valorar	Peso	Caracterización del riesgo			
		T10	T100	T500	Promedio
Población afectada	0.3	1	2	2	1.6
Activ. económicas, superficie	0.15	2	2	5	2.7
Activ. económicas, daños	0.15	3	5	5	4.1
Puntos de importancia	0.2	1	2	2	1.6
Áreas de importancia MA	0.2	1	1	1	1.0
Riesgo global	1	1.45	2.25	2.7	2.0



Observaciones

Demarcación hidrográfica

Código Subtramo

Población

	T10	T100	T500	Otras afecciones significativas a la población
Pob. total municipios en subtramo ARPSI	4791	4791	4791	
Población estimada en zona inundable	17	19	20	

Afección a las principales actividades económicas

Superficies afectadas (ha)	T10	T100	T500	Estimación pérdidas económicas (€)	Total T10	Total T100	Total T500	Riesgo anual
Agrícola-Regadío	27.73	34.43	37.81	Agrícola-Regadío	10,892,650.00	25,981,300.00	35,223,500.00	1,419,525.00
Agrícola-Secano	0.00	0.00	0.00	Agrícola-Secano	0.00	0.00	0.00	0.00
Total Agrícola	27.73	34.43	37.81	Total Agrícola	10,892,650.00	25,981,300.00	35,223,500.00	1,419,525.00
Asociada a Urbana	0.00	0.00	0.00	Asociada a Urbana	0.00	0.00	0.00	0.00
Urbana Dispersa	0.00	0.00	0.00	Urbana Dispersa	0.00	0.00	0.00	0.00
Urbana Concentrada	0.02	0.02	0.03	Urbana Concentr.	55,390.00	93,700.00	98,500.00	6,673.00
Total Urbana	0.02	0.02	0.03	Total Urbana	55,390.00	93,700.00	98,500.00	6,673.00
Industrial	0.00	0.06	0.19	Industrial	0.00	73,500.00	721,000.00	2,177.00
Infraestructuras	0.34	0.51	7,123.00	Infraestructuras	490,220.00	2,261,600.00	3,561,500.00	78,761.00
Terciario	0.00	0.00	0.00	Terciario	0.00	0.00	0.00	0.00
Infraest. Social	0.00	0.00	0.00	Infraest. Social	0.00	0.00	0.00	0.00
Totales				Totales	11,438,260.00	28,410,100.00	39,604,500.00	1,507,136.00

Demarcación hidrográfica:

Resumen sobre puntos de especial importancia afectados

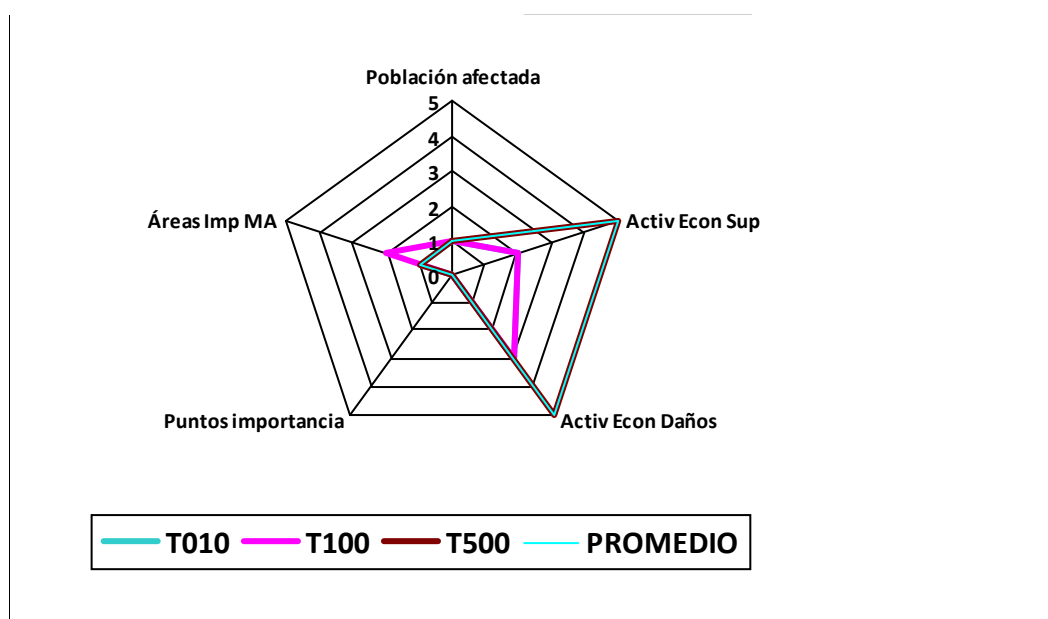
Puntos de interés (en Z.I.)	T10	T100	T500
Nº de industrias IPPC	0	0	0
Nº de EDARs	0	0	0
Nº elementos patrim. cultural	0	0	0
Nº puntos en riesgo	0	0	0

Afecciones a áreas de importancia medio ambiental

	T10	T100	T500
Nº masas de agua DMA	1	1	1
Nº captaciones aguas potables	2	3	2
Nº zonas recreativas	0	0	0
Nº zonas protegidas	1	1	1

Otras afecciones medio ambientales

Característica a valorar	Peso	Caracterización del riesgo			
		T10	T100	T500	Promedio
Población afectada	0.3	1	1	1	1.0
Activ. económicas, superficie	0.15	2	2	5	2.7
Activ. económicas, daños	0.15	3	3	5	3.4
Puntos de importancia	0.2	0	0	0	0.0
Áreas de importancia MA	0.2	1	2	1	1.3
Riesgo global	1	1.25	1.45	2	1.5



Observaciones

Demarcación hidrográfica: EBRO

Código Subtramo: ES091_ARPS_NEL-05

Población

	T10	T100	T500	Otras afecciones significativas a la población
Pob. total municipios en subtramo ARPSI	11029	11029	11029	
Población estimada en zona inundable	20	35	41	

Afección a las principales actividades económicas

Superficies afectadas (ha)	T10	T100	T500	Estimación pérdidas económicas (€)	Total T10	Total T100	Total T500	Riesgo anual
Agrícola-Regadío	32.67	52.48	60.70	Agrícola-Regadío	7,574,210.00	15,857,100.00	21,973,500.00	959,939.00
Agrícola-Secano	0.00	0.00	0.00	Agrícola-Secano	0.00	0.00	0.00	0.00
Total Agrícola	32.67	52.48	60.70	Total Agrícola	7,574,210.00	15,857,100.00	21,973,500.00	959,939.00
Asociada a Urbana	0.62	1.83	3.69	Asociada a Urbana	461,730.00	1,668,600.00	3,913,000.00	70,685.00
Urbana Dispersa	0.04	0.30	0.89	Urbana Dispersa	58,320.00	564,500.00	3,321,500.00	18,120.00
Urbana Concentrada	0.00	0.00	0.00	Urbana Concentr.	0.00	0.00	0.00	0.00
Total Urbana	0.66	2.13	4.58	Total Urbana	520,050.00	2,233,100.00	7,234,500.00	88,805.00
Industrial	0.00	0.00	0.00	Industrial	0.00	0.00	0.00	0.00
Infraestructuras	0.06	0.10	2,042.00	Infraestructuras	261,630.00	319,700.00	1,021,000.00	31,402.00
Terciario	0.00	0.00	0.00	Terciario	0.00	0.00	0.00	0.00
Infraest. Social	0.20	2.08	2.57	Infraest. Social	89,330.00	1,911,100.00	4,116,500.00	36,277.00
Totales				Totales	8,445,220.00	20,321,000.00	34,345,500.00	1,116,423.00

Demarcación hidrográfica:

Resumen sobre puntos de especial importancia afectados

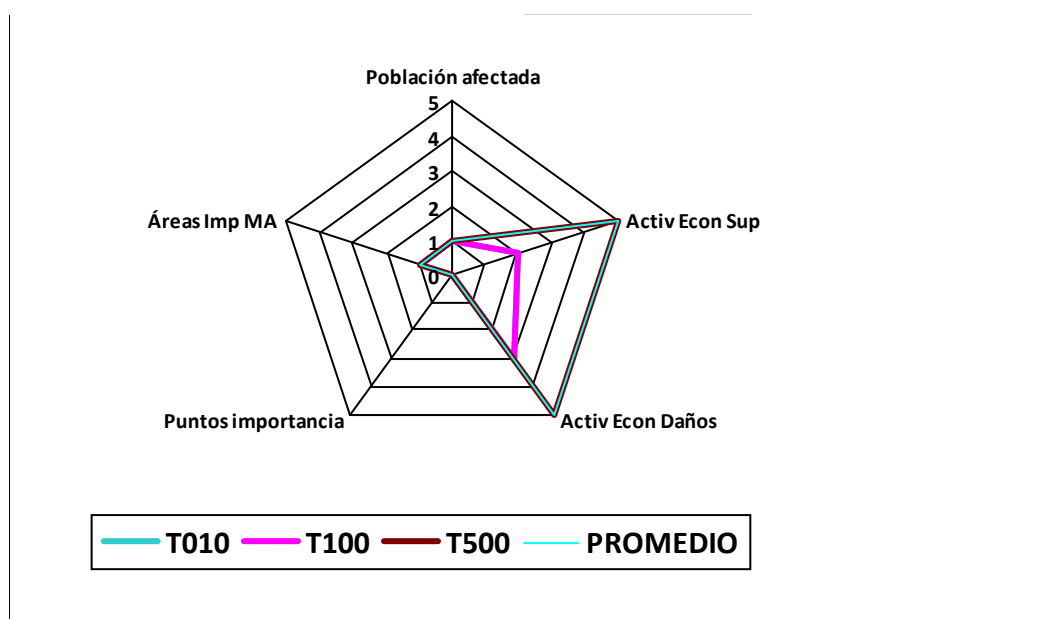
Puntos de interés (en Z.I.)	T10	T100	T500
Nº de industrias IPPC	0	0	0
Nº de EDARs	0	0	0
Nº elementos patrim. cultural	0	0	0
Nº puntos en riesgo	0	0	0

Afecciones a áreas de importancia medio ambiental

	T10	T100	T500
Nº masas de agua DMA	1	1	1
Nº captaciones aguas potables	1	1	1
Nº zonas recreativas	0	0	0
Nº zonas protegidas	1	1	1

Otras afecciones medio ambientales

Característica a valorar	Peso	Caracterización del riesgo			
		T10	T100	T500	Promedio
Población afectada	0.3	1	1	1	1.0
Activ. económicas, superficie	0.15	2	2	5	2.7
Activ. económicas, daños	0.15	3	3	5	3.4
Puntos de importancia	0.2	0	0	0	0.0
Áreas de importancia MA	0.2	1	1	1	1.0
Riesgo global	1	1.25	1.25	2	1.4



Observaciones

Demarcación hidrográfica

Código Subtramo

Población

	T10	T100	T500	Otras afecciones significativas a la población
Pob. total municipios en subtramo ARPSI	461	461	461	
Población estimada en zona inundable	1	3	3	

Afección a las principales actividades económicas

Superficies afectadas (ha)	T10	T100	T500	Estimación pérdidas económicas (€)	Total T10	Total T100	Total T500	Riesgo anual
Agrícola-Regadío	0.06	3.28	5.67	Agrícola-Regadío	74,500.00	464,600.00	743,000.00	13,582.00
Agrícola-Secano	0.00	0.00	0.00	Agrícola-Secano	0.00	0.00	0.00	0.00
Total Agrícola	0.06	3.28	5.67	Total Agrícola	74,500.00	464,600.00	743,000.00	13,582.00
Asociada a Urbana	0.61	2.60	3.15	Asociada a Urbana	685,210.00	4,001,500.00	5,529,000.00	119,594.00
Urbana Dispersa	0.00	0.02	0.02	Urbana Dispersa	0.00	17,300.00	18,500.00	210.00
Urbana Concentrada	0.21	0.73	0.88	Urbana Concentr.	702,040.00	3,632,200.00	4,698,500.00	115,923.00
Total Urbana	0.82	3.35	4.05	Total Urbana	1,387,250.00	7,651,000.00	10,246,000.00	235,727.00
Industrial	0.00	0.10	0.10	Industrial	0.00	305,500.00	320,100.00	3,695.20
Infraestructuras	0.00	0.00	0.00	Infraestructuras	0.00	0.00	0.00	0.00
Terciario	0.00	0.00	0.00	Terciario	0.00	0.00	0.00	0.00
Infraest. Social	0.00	0.00	0.00	Infraest. Social	0.00	0.00	0.00	0.00
Totales				Totales	1,461,750.00	8,421,100.00	11,309,100.00	253,004.20

Demarcación hidrográfica:

Resumen sobre puntos de especial importancia afectados

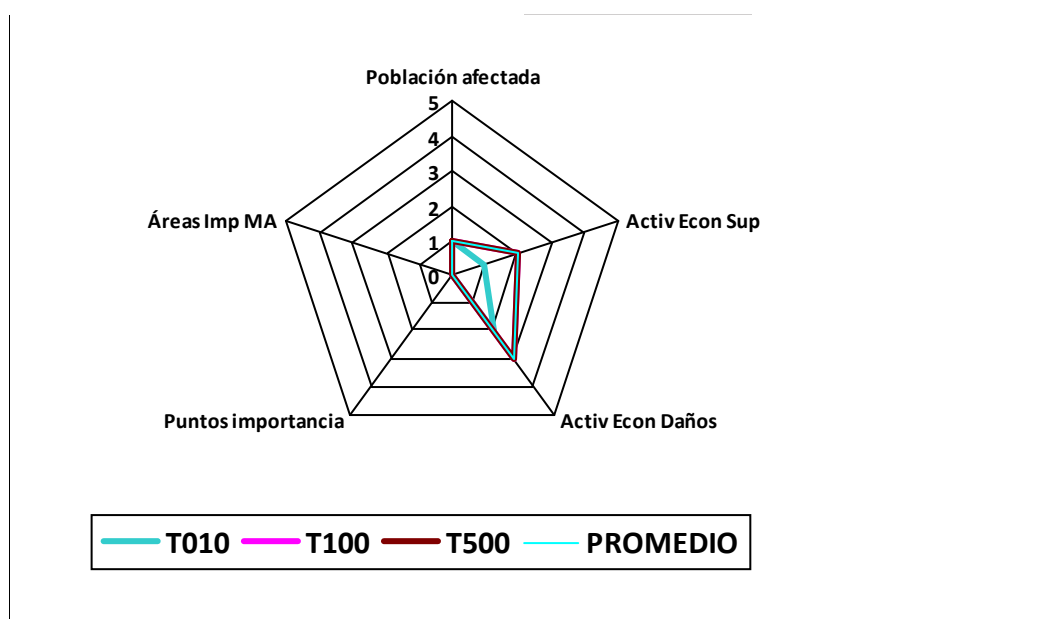
Puntos de interés (en Z.I.)	T10	T100	T500
Nº de industrias IPPC	0	0	0
Nº de EDARs	0	0	0
Nº elementos patrim. cultural	0	0	0
Nº puntos en riesgo	0	0	0

Afecciones a áreas de importancia medio ambiental

	T10	T100	T500
Nº masas de agua DMA	1	1	1
Nº captaciones aguas potables	0	0	0
Nº zonas recreativas	0	0	0
Nº zonas protegidas	0	0	0

Otras afecciones medio ambientales

Característica a valorar	Peso	Caracterización del riesgo			
		T10	T100	T500	Promedio
Población afectada	0.3	1	1	1	1.0
Activ. económicas, superficie	0.15	1	2	2	1.6
Activ. económicas, daños	0.15	2	3	3	2.6
Puntos de importancia	0.2	0	0	0	0.0
Áreas de importancia MA	0.2	0	0	0	0.0
Riesgo global	1	0.75	1.05	1.05	0.9



Observaciones

Demarcación hidrográfica **EBRO**

Código Subtramo **ES091_ARPS_NEL-07**

Población

	T10	T100	T500	Otras afecciones significativas a la población
Pob. total municipios en subtramo ARPSI	4791	4791	4791	
Población estimada en zona inundable	26	46	51	

Afección a las principales actividades económicas

Superficies afectadas (ha)	T10	T100	T500	Estimación pérdidas económicas (€)	Total T10	Total T100	Total T500	Riesgo anual
Agrícola-Regadío	10.21	15.53	16.94	Agrícola-Regadío	5,727,120.00	15,908,800.00	19,501,500.00	770,803.00
Agrícola-Secano	0.00	0.00	0.00	Agrícola-Secano	0.00	0.00	0.00	0.00
Total Agrícola	10.21	15.53	16.94	Total Agrícola	5,727,120.00	15,908,800.00	19,501,500.00	770,803.00
Asociada a Urbana	1.41	2.49	2.79	Asociada a Urbana	2,189,910.00	11,872,800.00	16,310,500.00	370,340.00
Urbana Dispersa	0.00	0.00	0.00	Urbana Dispersa	0.00	0.00	0.00	0.00
Urbana Concentrada	0.04	0.38	0.42	Urbana Concentr.	66,980.00	941,800.00	1,802,000.00	19,720.00
Total Urbana	1.45	2.86	3.21	Total Urbana	2,256,890.00	12,814,600.00	18,112,500.00	390,060.00
Industrial	0.00	0.00	0.00	Industrial	0.00	0.00	0.00	0.00
Infraestructuras	0.06	0.46	8,819.00	Infraestructuras	577,930.00	2,539,900.00	4,409,500.00	92,011.00
Terciario	0.00	0.00	0.00	Terciario	0.00	0.00	0.00	0.00
Infraest. Social	0.00	0.00	0.00	Infraest. Social	0.00	0.00	0.00	0.00
Totales				Totales	8,561,940.00	31,263,300.00	42,023,500.00	1,252,874.00

Demarcación hidrográfica:

Resumen sobre puntos de especial importancia afectados

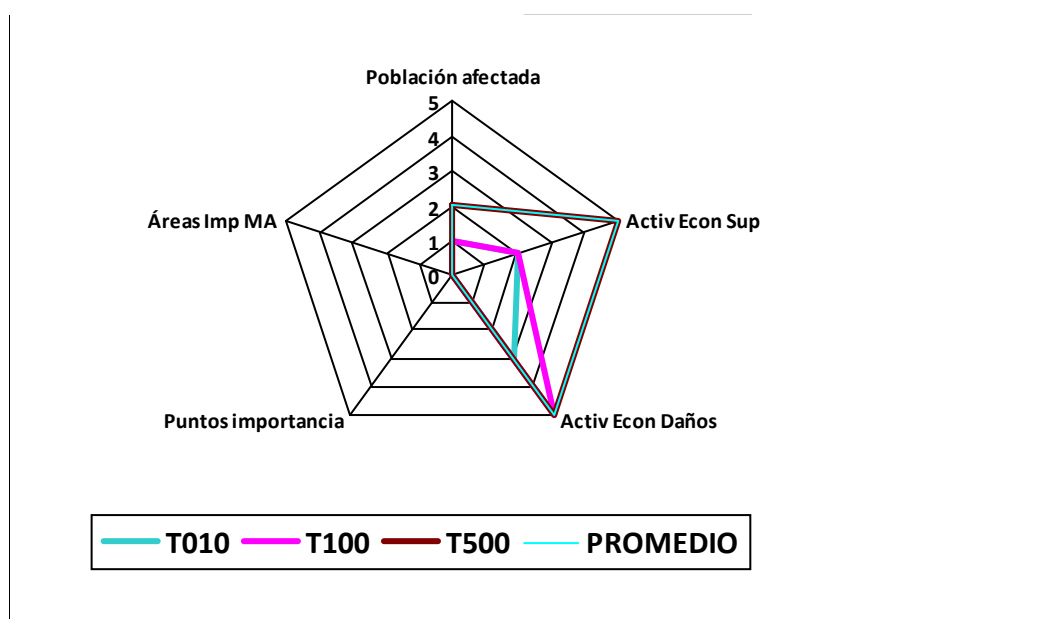
Puntos de interés (en Z.I.)	T10	T100	T500
Nº de industrias IPPC	0	0	0
Nº de EDARs	0	0	0
Nº elementos patrim. cultural	0	0	0
Nº puntos en riesgo	0	0	0

Afecciones a áreas de importancia medio ambiental

	T10	T100	T500
Nº masas de agua DMA	0	0	0
Nº captaciones aguas potables	0	0	0
Nº zonas recreativas	0	0	0
Nº zonas protegidas	0	0	0

Otras afecciones medio ambientales

Característica a valorar	Peso	Caracterización del riesgo			
		T10	T100	T500	Promedio
Población afectada	0.3	1	1	2	1.2
Activ. económicas, superficie	0.15	2	2	5	2.7
Activ. económicas, daños	0.15	3	5	5	4.1
Puntos de importancia	0.2	0	0	0	0.0
Áreas de importancia MA	0.2	0	0	0	0.0
Riesgo global	1	1.05	1.35	2.1	1.4



Observaciones

Demarcación hidrográfica: EBRO

Código Subtramo: ES091_ARPS_NEL-08

Población

	T10	T100	T500	Otras afecciones significativas a la población
Pob. total municipios en subtramo ARPSI	4791	4791	4791	
Población estimada en zona inundable	30	121	130	

Afección a las principales actividades económicas

Superficies afectadas (ha)	T10	T100	T500	Estimación pérdidas económicas (€)	Total T10	Total T100	Total T500	Riesgo anual
Agrícola-Regadío	13.42	23.10	24.03	Agrícola-Regadío	2,793,600.00	6,110,900.00	7,092,500.00	354,654.00
Agrícola-Secano	0.00	0.00	0.00	Agrícola-Secano	0.00	0.00	0.00	0.00
Total Agrícola	13.42	23.10	24.03	Total Agrícola	2,793,600.00	6,110,900.00	7,092,500.00	354,654.00
Asociada a Urbana	1.40	14.77	16.50	Asociada a Urbana	1,177,430.00	21,137,900.00	25,669,000.00	380,460.00
Urbana Dispersa	0.00	0.00	0.00	Urbana Dispersa	0.00	0.00	0.00	0.00
Urbana Concentrada	0.01	2.82	3.52	Urbana Concentr.	13,700.00	7,398,700.00	10,247,000.00	95,851.00
Total Urbana	1.41	17.59	20.01	Total Urbana	1,191,130.00	28,536,600.00	35,916,000.00	476,311.00
Industrial	0.00	0.12	0.13	Industrial	0.00	169,200.00	303,000.00	2,298.00
Infraestructuras	0.00	0.00	0.00	Infraestructuras	0.00	0.00	0.00	0.00
Terciario	0.00	0.00	0.00	Terciario	0.00	0.00	0.00	0.00
Infraest. Social	0.00	0.00	0.00	Infraest. Social	0.00	0.00	0.00	0.00
Totales				Totales	3,984,730.00	34,816,700.00	43,311,500.00	833,263.00

Demarcación hidrográfica:

Resumen sobre puntos de especial importancia afectados

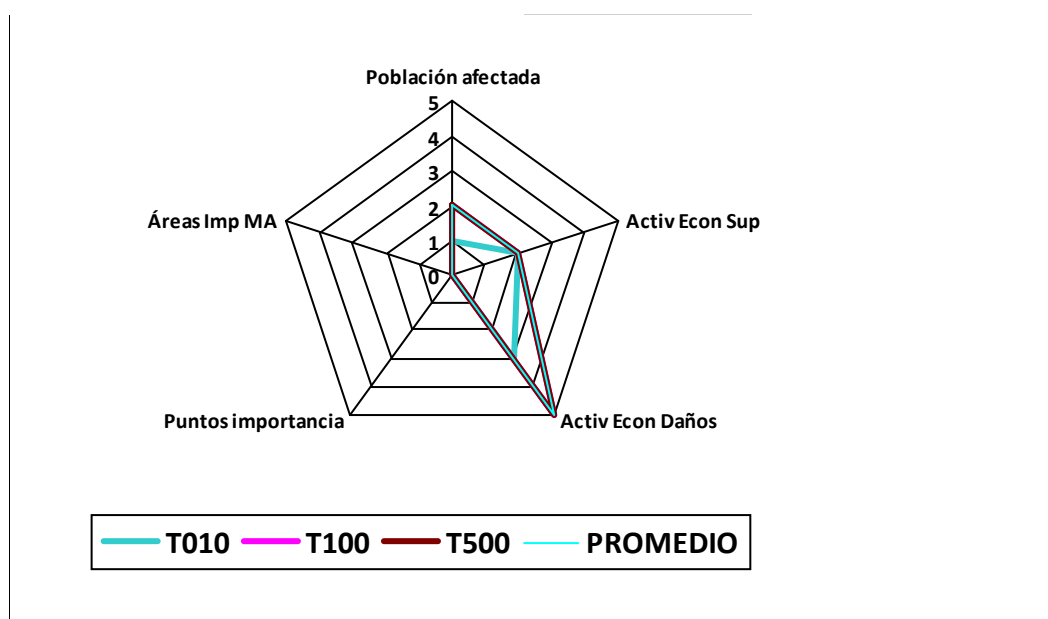
Puntos de interés (en Z.I.)	T10	T100	T500
Nº de industrias IPPC	0	0	0
Nº de EDARs	0	0	0
Nº elementos patrim. cultural	0	0	0
Nº puntos en riesgo	0	0	0

Afecciones a áreas de importancia medio ambiental

	T10	T100	T500
Nº masas de agua DMA	0	0	0
Nº captaciones aguas potables	0	0	0
Nº zonas recreativas	0	0	0
Nº zonas protegidas	0	0	0

Otras afecciones medio ambientales

Característica a valorar	Peso	Caracterización del riesgo			
		T10	T100	T500	Promedio
Población afectada	0.3	1	2	2	1.6
Activ. económicas, superficie	0.15	2	2	2	2.0
Activ. económicas, daños	0.15	3	5	5	4.1
Puntos de importancia	0.2	0	0	0	0.0
Áreas de importancia MA	0.2	0	0	0	0.0
Riesgo global	1	1.05	1.65	1.65	1.4



Observaciones

Demarcación hidrográfica

Código Subtramo

Población

	T10	T100	T500	Otras afecciones significativas a la población
Pob. total municipios en subtramo ARPSI	464	464	464	
Población estimada en zona inundable	1	1	2	

Afección a las principales actividades económicas

Superficies afectadas (ha)	T10	T100	T500	Estimación pérdidas económicas (€)	Total T10	Total T100	Total T500	Riesgo anual
Agrícola-Regadío	3.61	7.25	9.62	Agrícola-Regadío	586,250.00	2,116,200.00	3,191,500.00	86,170.00
Agrícola-Secano	0.00	0.00	0.00	Agrícola-Secano	0.00	0.00	0.00	0.00
Total Agrícola	3.61	7.25	9.62	Total Agrícola	586,250.00	2,116,200.00	3,191,500.00	86,170.00
Asociada a Urbana	0.73	1.09	1.40	Asociada a Urbana	852,170.00	1,401,500.00	1,806,500.00	102,845.00
Urbana Dispersa	0.00	0.00	0.00	Urbana Dispersa	0.00	0.00	0.00	0.00
Urbana Concentrada	0.13	0.27	0.43	Urbana Concentr.	310,840.00	973,700.00	1,541,500.00	43,904.00
Total Urbana	0.86	1.37	1.83	Total Urbana	1,163,010.00	2,375,200.00	3,348,000.00	146,749.00
Industrial	0.00	0.00	0.00	Industrial	0.00	0.00	0.00	0.00
Infraestructuras	0.00	0.00	0.00	Infraestructuras	0.00	0.00	0.00	0.00
Terciario	0.00	0.00	0.00	Terciario	0.00	0.00	0.00	0.00
Infraest. Social	0.00	0.00	0.00	Infraest. Social	0.00	0.00	0.00	0.00
Totales				Totales	1,749,260.00	4,491,400.00	6,539,500.00	232,919.00

Demarcación hidrográfica:

Resumen sobre puntos de especial importancia afectados

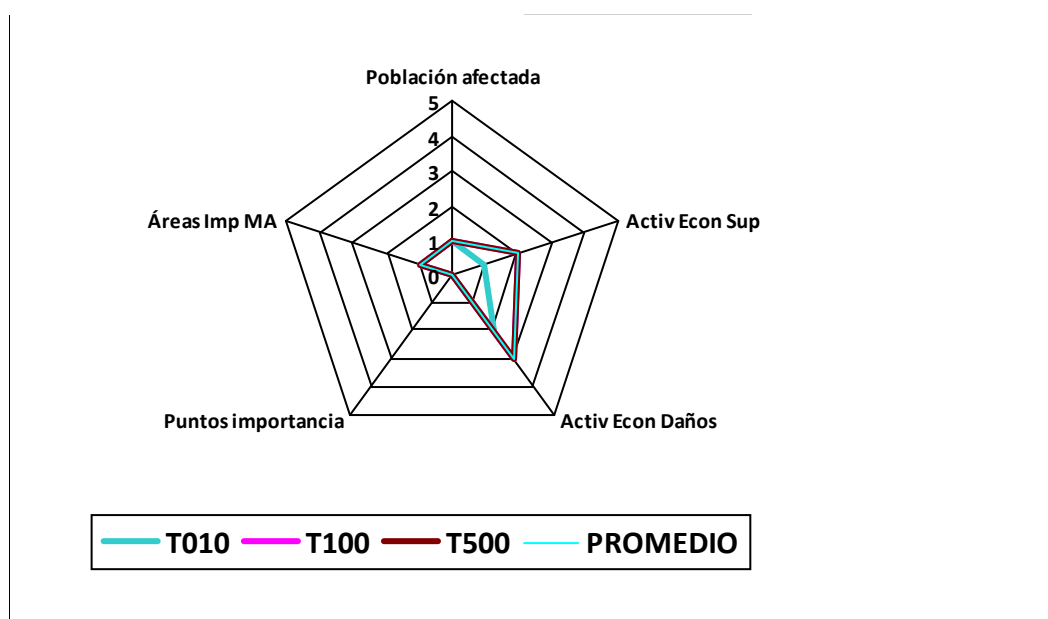
Puntos de interés (en Z.I.)	T10	T100	T500
Nº de industrias IPPC	0	0	0
Nº de EDARs	0	0	0
Nº elementos patrim. cultural	0	0	0
Nº puntos en riesgo	0	0	0

Afecciones a áreas de importancia medio ambiental

	T10	T100	T500
Nº masas de agua DMA	1	1	1
Nº captaciones aguas potables	1	1	1
Nº zonas recreativas	0	0	0
Nº zonas protegidas	1	1	1

Otras afecciones medio ambientales

Característica a valorar	Peso	Caracterización del riesgo			
		T10	T100	T500	Promedio
Población afectada	0.3	1	1	1	1.0
Activ. económicas, superficie	0.15	1	2	2	1.6
Activ. económicas, daños	0.15	2	3	3	2.6
Puntos de importancia	0.2	0	0	0	0.0
Áreas de importancia MA	0.2	1	1	1	1.0
Riesgo global	1	0.95	1.25	1.25	1.1



Observaciones

Demarcación hidrográfica

Código Subtramo

Población

	T10	T100	T500	Otras afecciones significativas a la población
Pob. total municipios en subtramo ARPSI	5255	5255	5255	
Población estimada en zona inundable	4	7	8	

Afección a las principales actividades económicas

Superficies afectadas (ha)	T10	T100	T500	Estimación pérdidas económicas (€)	Total T10	Total T100	Total T500	Riesgo anual
Agrícola-Regadío	11.98	25.72	31.94	Agrícola-Regadío	2,943,890.00	10,386,500.00	15,327,500.00	428,909.00
Agrícola-Secano	0.00	0.00	0.00	Agrícola-Secano	0.00	0.00	0.00	0.00
Total Agrícola	11.98	25.72	31.94	Total Agrícola	2,943,890.00	10,386,500.00	15,327,500.00	428,909.00
Asociada a Urbana	0.05	0.68	1.39	Asociada a Urbana	19,630.00	424,600.00	1,074,000.00	8,357.00
Urbana Dispersa	0.10	0.12	0.13	Urbana Dispersa	302,960.00	447,300.00	531,000.00	35,831.00
Urbana Concentrada	0.04	0.67	1.05	Urbana Concentr.	51,190.00	1,171,500.00	2,414,500.00	21,663.00
Total Urbana	0.18	1.47	2.56	Total Urbana	373,780.00	2,043,400.00	4,019,500.00	65,851.00
Industrial	0.00	0.00	0.00	Industrial	0.00	0.00	0.00	0.00
Infraestructuras	0.00	0.00	0.00	Infraestructuras	0.00	0.00	0.00	0.00
Terciario	0.00	0.00	0.00	Terciario	0.00	0.00	0.00	0.00
Infraest. Social	0.00	0.00	0.00	Infraest. Social	0.00	0.00	0.00	0.00
Totales				Totales	3,317,670.00	12,429,900.00	19,347,000.00	494,760.00

Demarcación hidrográfica:

Resumen sobre puntos de especial importancia afectados

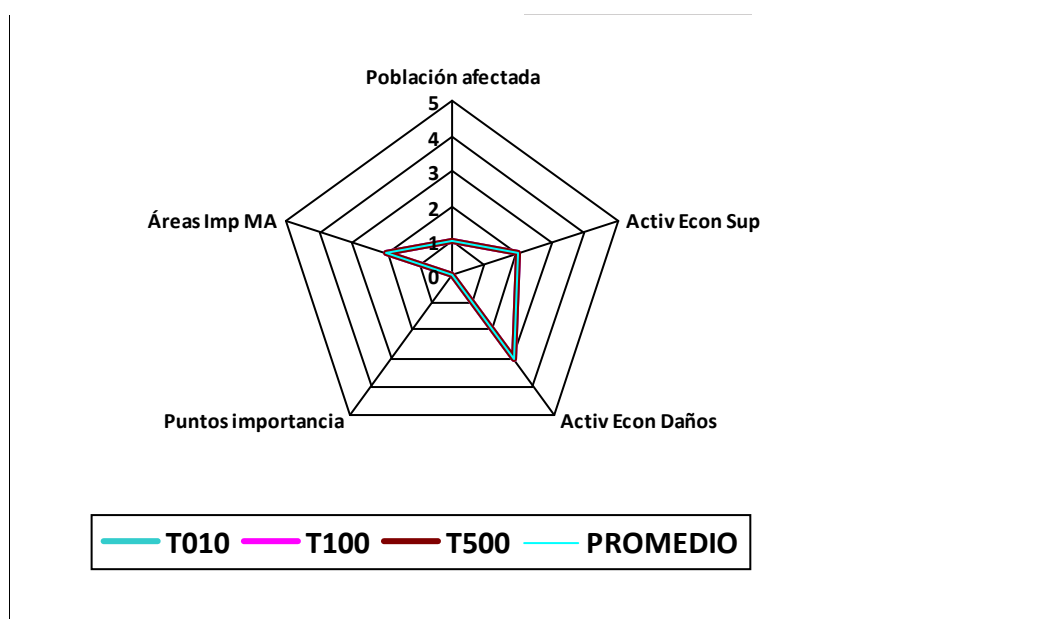
Puntos de interés (en Z.I.)	T10	T100	T500
Nº de industrias IPPC	0	0	0
Nº de EDARs	0	0	0
Nº elementos patrim. cultural	0	0	0
Nº puntos en riesgo	0	0	0

Afecciones a áreas de importancia medio ambiental

	T10	T100	T500
Nº masas de agua DMA	1	1	1
Nº captaciones aguas potables	1	1	1
Nº zonas recreativas	0	0	0
Nº zonas protegidas	2	2	2

Otras afecciones medio ambientales

Característica a valorar	Peso	Caracterización del riesgo			
		T10	T100	T500	Promedio
Población afectada	0.3	1	1	1	1.0
Activ. económicas, superficie	0.15	2	2	2	2.0
Activ. económicas, daños	0.15	3	3	3	3.0
Puntos de importancia	0.2	0	0	0	0.0
Áreas de importancia MA	0.2	2	2	2	2.0
Riesgo global	1	1.45	1.45	1.45	1.5



Observaciones

Demarcación hidrográfica

Código Subtramo

Población

	T10	T100	T500	Otras afecciones significativas a la población
Pob. total municipios en subtramo ARPSI	464	464	464	
Población estimada en zona inundable	0	0	0	

Afección a las principales actividades económicas

Superficies afectadas (ha)	T10	T100	T500	Estimación pérdidas económicas (€)	Total T10	Total T100	Total T500	Riesgo anual
Agrícola-Regadío	0.00	0.00	0.00	Agrícola-Regadío	0.00	0.00	0.00	0.00
Agrícola-Secano	0.00	0.00	0.00	Agrícola-Secano	0.00	0.00	0.00	0.00
Total Agrícola	0.00	0.00	0.00	Total Agrícola	0.00	0.00	0.00	0.00
Asociada a Urbana	0.16	0.35	0.45	Asociada a Urbana	165,680.00	431,100.00	569,000.00	22,017.00
Urbana Dispersa	0.00	0.00	0.00	Urbana Dispersa	0.00	0.00	0.00	0.00
Urbana Concentrada	0.04	0.12	0.17	Urbana Concentr.	86,510.00	426,100.00	570,500.00	14,053.00
Total Urbana	0.19	0.47	0.62	Total Urbana	252,190.00	857,200.00	1,139,500.00	36,070.00
Industrial	0.00	0.00	0.00	Industrial	0.00	0.00	0.00	0.00
Infraestructuras	0.00	0.00	0.00	Infraestructuras	0.00	0.00	0.00	0.00
Terciario	0.00	0.00	0.00	Terciario	0.00	0.00	0.00	0.00
Infraest. Social	0.00	0.00	0.00	Infraest. Social	0.00	0.00	0.00	0.00
Totales				Totales	252,190.00	857,200.00	1,139,500.00	36,070.00

Demarcación hidrográfica:

Resumen sobre puntos de especial importancia afectados

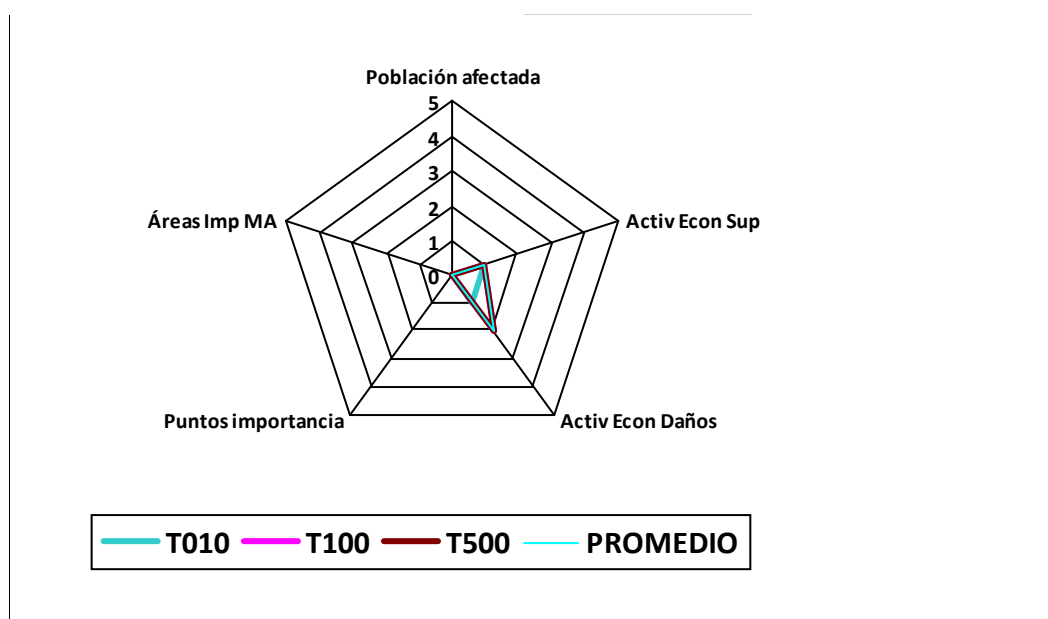
Puntos de interés (en Z.I.)	T10	T100	T500
Nº de industrias IPPC	0	0	0
Nº de EDARs	0	0	0
Nº elementos patrim. cultural	0	0	0
Nº puntos en riesgo	0	0	0

Afecciones a áreas de importancia medio ambiental

	T10	T100	T500
Nº masas de agua DMA	0	0	0
Nº captaciones aguas potables	0	0	0
Nº zonas recreativas	0	0	0
Nº zonas protegidas	1	1	1

Otras afecciones medio ambientales

Característica a valorar	Peso	Caracterización del riesgo			
		T10	T100	T500	Promedio
Población afectada	0.3	0	0	0	0.0
Activ. económicas, superficie	0.15	1	1	1	1.0
Activ. económicas, daños	0.15	1	2	2	1.6
Puntos de importancia	0.2	0	0	0	0.0
Áreas de importancia MA	0.2	0	0	0	0.0
Riesgo global	1	0.3	0.45	0.45	0.4



Observaciones

Demarcación hidrográfica

Código Subtramo

Población

	T10	T100	T500	Otras afecciones significativas a la población
Pob. total municipios en subtramo ARPSI	464	464	464	
Población estimada en zona inundable	0	0	0	

Afección a las principales actividades económicas

Superficies afectadas (ha)	T10	T100	T500	Estimación pérdidas económicas (€)	Total T10	Total T100	Total T500	Riesgo anual
Agrícola-Regadío	0.44	0.48	0.52	Agrícola-Regadío	451,260.00	1,794,100.00	2,678,500.00	68,424.00
Agrícola-Secano	0.00	0.00	0.00	Agrícola-Secano	0.00	0.00	0.00	0.00
Total Agrícola	0.44	0.48	0.52	Total Agrícola	451,260.00	1,794,100.00	2,678,500.00	68,424.00
Asociada a Urbana	0.00	0.00	0.00	Asociada a Urbana	0.00	0.00	0.00	0.00
Urbana Dispersa	0.00	0.00	0.00	Urbana Dispersa	0.00	0.00	0.00	0.00
Urbana Concentrada	0.01	0.01	0.01	Urbana Concentr.	15,530.00	19,100.00	21,000.00	1,786.00
Total Urbana	0.01	0.01	0.01	Total Urbana	15,530.00	19,100.00	21,000.00	1,786.00
Industrial	0.00	0.00	0.00	Industrial	0.00	0.00	0.00	0.00
Infraestructuras	0.00	0.00	0.00	Infraestructuras	0.00	0.00	0.00	0.00
Terciario	0.00	0.00	0.00	Terciario	0.00	0.00	0.00	0.00
Infraest. Social	0.00	0.00	0.00	Infraest. Social	0.00	0.00	0.00	0.00
Totales				Totales	466,790.00	1,813,200.00	2,699,500.00	70,210.00

Demarcación hidrográfica:

Resumen sobre puntos de especial importancia afectados

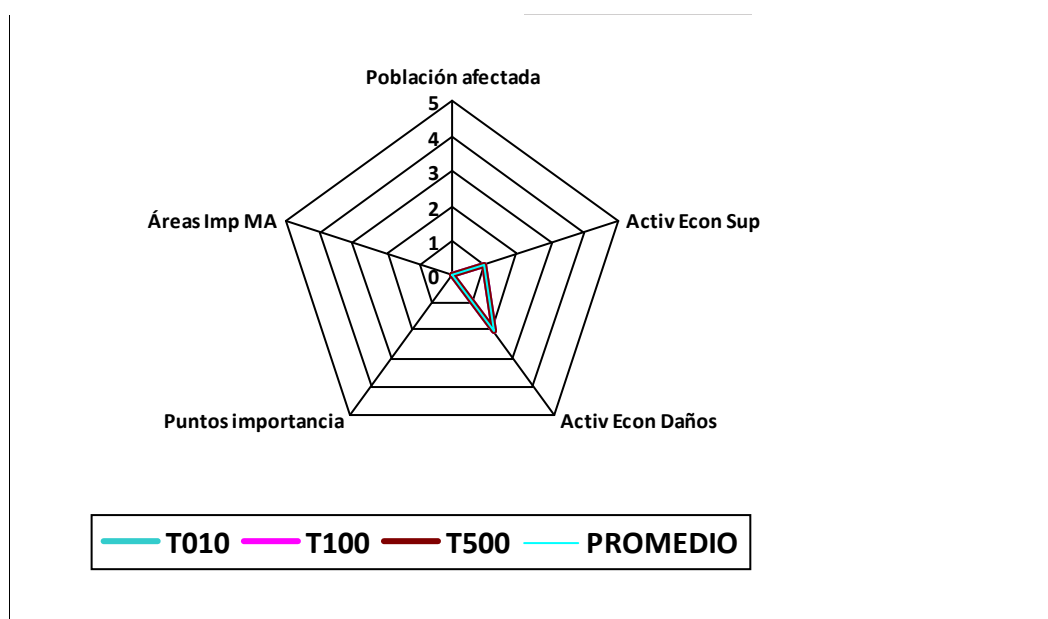
Puntos de interés (en Z.I.)	T10	T100	T500
Nº de industrias IPPC	0	0	0
Nº de EDARs	0	0	0
Nº elementos patrim. cultural	0	0	0
Nº puntos en riesgo	0	0	0

Afecciones a áreas de importancia medio ambiental

	T10	T100	T500
Nº masas de agua DMA	0	0	0
Nº captaciones aguas potables	0	0	0
Nº zonas recreativas	0	0	0
Nº zonas protegidas	1	1	1

Otras afecciones medio ambientales

Característica a valorar	Peso	Caracterización del riesgo			
		T10	T100	T500	Promedio
Población afectada	0.3	0	0	0	0.0
Activ. económicas, superficie	0.15	1	1	1	1.0
Activ. económicas, daños	0.15	2	2	2	2.0
Puntos de importancia	0.2	0	0	0	0.0
Áreas de importancia MA	0.2	0	0	0	0.0
Riesgo global	1	0.45	0.45	0.45	0.5



Observaciones

Demarcación hidrográfica: EBRO

Código Subtramo: ES091_ARPS_NEL-13

Población

	T10	T100	T500	Otras afecciones significativas a la población
Pob. total municipios en subtramo ARPSI	2007	2007	2007	
Población estimada en zona inundable	23	103	140	

Afección a las principales actividades económicas

Superficies afectadas (ha)	T10	T100	T500	Estimación pérdidas económicas (€)	Total T10	Total T100	Total T500	Riesgo anual
Agrícola-Regadío	0.52	0.82	2.05	Agrícola-Regadío	109,950.00	215,700.00	393,500.00	13,939.00
Agrícola-Secano	0.00	0.00	0.00	Agrícola-Secano	0.00	0.00	0.00	0.00
Total Agrícola	0.52	0.82	2.05	Total Agrícola	109,950.00	215,700.00	393,500.00	13,939.00
Asociada a Urbana	0.17	5.52	10.38	Asociada a Urbana	264,610.00	6,470,800.00	12,935,500.00	117,040.00
Urbana Dispersa	0.00	0.00	0.01	Urbana Dispersa	0.00	0.00	20,000.00	40.00
Urbana Concentrada	0.04	1.78	2.89	Urbana Concentr.	123,930.00	7,013,100.00	11,882,500.00	106,289.00
Total Urbana	0.22	7.30	13.28	Total Urbana	388,540.00	13,483,900.00	24,838,000.00	223,369.00
Industrial	0.00	0.00	0.13	Industrial	0.00	0.00	796,500.00	1,593.00
Infraestructuras	0.00	0.00	0.00	Infraestructuras	0.00	0.00	0.00	0.00
Terciario	0.00	0.00	0.00	Terciario	0.00	0.00	0.00	0.00
Infraest. Social	0.00	0.00	0.00	Infraest. Social	0.00	0.00	0.00	0.00
Totales				Totales	498,490.00	13,699,600.00	26,028,000.00	238,901.00

Demarcación hidrográfica:

Resumen sobre puntos de especial importancia afectados

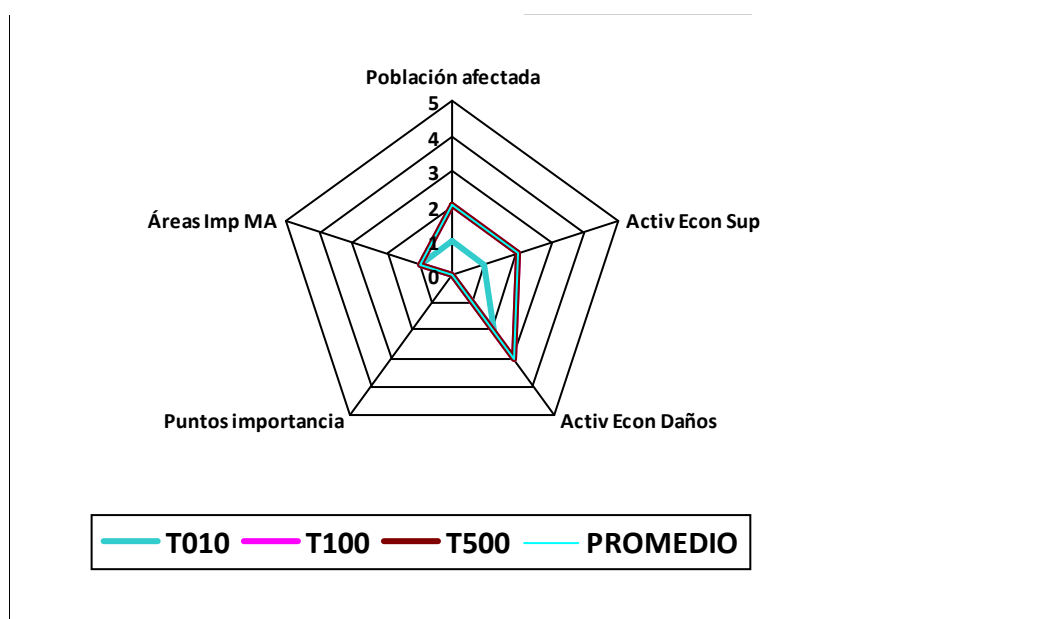
Puntos de interés (en Z.I.)	T10	T100	T500
Nº de industrias IPPC	0	0	0
Nº de EDARs	0	0	0
Nº elementos patrim. cultural	0	0	0
Nº puntos en riesgo	0	0	0

Afecciones a áreas de importancia medio ambiental

	T10	T100	T500
Nº masas de agua DMA	1	1	1
Nº captaciones aguas potables	1	1	1
Nº zonas recreativas	0	0	0
Nº zonas protegidas	0	0	0

Otras afecciones medio ambientales

Característica a valorar	Peso	Caracterización del riesgo			
		T10	T100	T500	Promedio
Población afectada	0.3	1	2	2	1.6
Activ. económicas, superficie	0.15	1	2	2	1.6
Activ. económicas, daños	0.15	2	3	3	2.6
Puntos de importancia	0.2	0	0	0	0.0
Áreas de importancia MA	0.2	1	1	1	1.0
Riesgo global	1	0.95	1.55	1.55	1.3



Observaciones

Demarcación hidrográfica

Código Subtramo

Población

	T10	T100	T500	Otras afecciones significativas a la población
Pob. total municipios en subtramo ARPSI	848	848	848	
Población estimada en zona inundable	5	10	12	

Afección a las principales actividades económicas

Superficies afectadas (ha)	T10	T100	T500	Estimación pérdidas económicas (€)	Total T10	Total T100	Total T500	Riesgo anual
Agrícola-Regadío	13.45	38.11	52.63	Agrícola-Regadío	1,244,660.00	4,039,500.00	6,232,000.00	177,325.00
Agrícola-Secano	0.00	0.00	0.00	Agrícola-Secano	0.00	0.00	0.00	0.00
Total Agrícola	13.45	38.11	52.63	Total Agrícola	1,244,660.00	4,039,500.00	6,232,000.00	177,325.00
Asociada a Urbana	0.16	1.52	2.64	Asociada a Urbana	153,180.00	1,289,200.00	2,520,000.00	33,250.00
Urbana Dispersa	0.00	0.28	0.45	Urbana Dispersa	4,960.00	503,600.00	1,157,000.00	7,846.00
Urbana Concentrada	0.00	0.17	0.32	Urbana Concentr.	4,860.00	334,100.00	800,000.00	5,427.00
Total Urbana	0.16	1.97	3.41	Total Urbana	163,000.00	2,126,900.00	4,477,000.00	46,523.00
Industrial	0.00	0.06	0.11	Industrial	6,410.00	269,000.00	438,000.00	4,207.00
Infraestructuras	0.00	0.00	95.00	Infraestructuras	0.00	0.00	47,500.00	95.00
Terciario	0.00	0.00	0.00	Terciario	0.00	0.00	0.00	0.00
Infraest. Social	0.00	0.00	0.00	Infraest. Social	0.00	0.00	0.00	0.00
Totales				Totales	1,414,070.00	6,435,400.00	11,194,500.00	228,150.00

Demarcación hidrográfica:

Resumen sobre puntos de especial importancia afectados

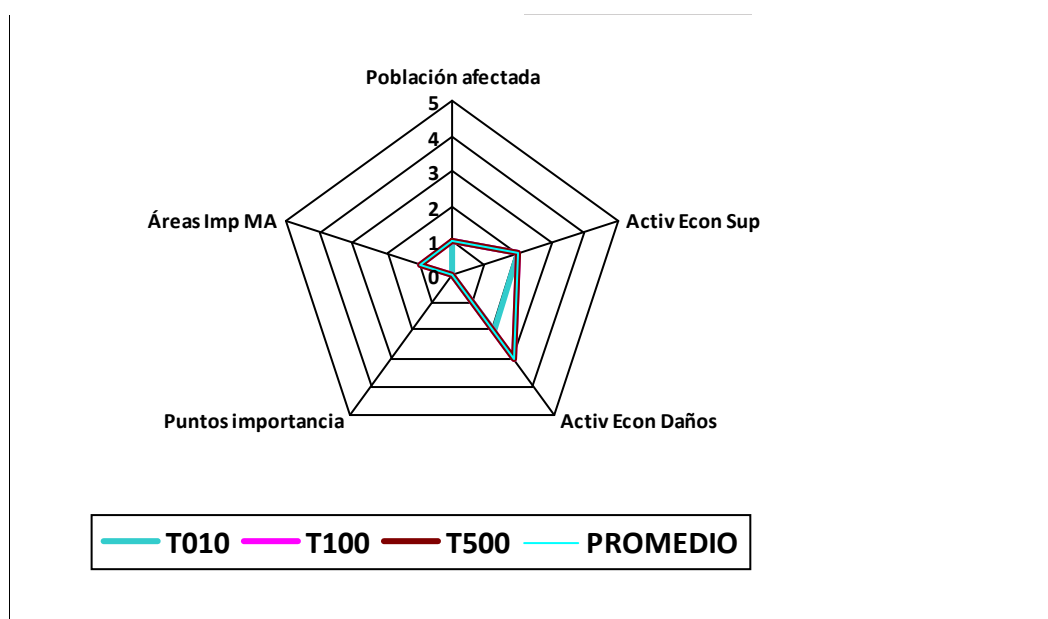
Puntos de interés (en Z.I.)	T10	T100	T500
Nº de industrias IPPC	0	0	0
Nº de EDARs	0	0	0
Nº elementos patrim. cultural	0	0	0
Nº puntos en riesgo	0	0	0

Afecciones a áreas de importancia medio ambiental

	T10	T100	T500
Nº masas de agua DMA	1	1	1
Nº captaciones aguas potables	0	1	2
Nº zonas recreativas	0	0	0
Nº zonas protegidas	0	0	0

Otras afecciones medio ambientales

Característica a valorar	Peso	Caracterización del riesgo			
		T10	T100	T500	Promedio
Población afectada	0.3	1	1	1	1.0
Activ. económicas, superficie	0.15	2	2	2	2.0
Activ. económicas, daños	0.15	2	3	3	2.6
Puntos de importancia	0.2	0	0	0	0.0
Áreas de importancia MA	0.2	0	1	1	0.6
Riesgo global	1	0.9	1.25	1.25	1.1



Observaciones

Demarcación hidrográfica: EBRO

Código Subtramo: ES091_ARPS_NEL-15

Población

	T10	T100	T500	Otras afecciones significativas a la población
Pob. total municipios en subtramo ARPSI	7086	7086	7086	
Población estimada en zona inundable	6	11	12	

Afección a las principales actividades económicas

Superficies afectadas (ha)	T10	T100	T500	Estimación pérdidas económicas (€)	Total T10	Total T100	Total T500	Riesgo anual
Agrícola-Regadío	5.17	17.35	21.01	Agrícola-Regadío	3,391,840.00	7,356,600.00	9,755,000.00	432,260.00
Agrícola-Secano	0.00	0.00	0.00	Agrícola-Secano	0.00	0.00	0.00	0.00
Total Agrícola	5.17	17.35	21.01	Total Agrícola	3,391,840.00	7,356,600.00	9,755,000.00	432,260.00
Asociada a Urbana	0.05	0.74	0.84	Asociada a Urbana	34,860.00	748,000.00	1,185,500.00	13,337.00
Urbana Dispersa	0.02	0.11	0.12	Urbana Dispersa	84,480.00	218,500.00	435,000.00	11,503.00
Urbana Concentrada	0.00	0.64	0.72	Urbana Concentr.	2,880.00	1,803,800.00	2,618,000.00	23,562.00
Total Urbana	0.07	1.48	1.67	Total Urbana	122,220.00	2,770,300.00	4,238,500.00	48,402.00
Industrial	0.00	0.00	0.00	Industrial	0.00	0.00	0.00	0.00
Infraestructuras	0.12	0.36	1,392.00	Infraestructuras	207,940.00	416,400.00	696,000.00	26,350.00
Terciario	0.00	0.00	0.00	Terciario	0.00	0.00	0.00	0.00
Infraest. Social	0.00	0.00	0.00	Infraest. Social	0.00	0.00	0.00	0.00
Totales				Totales	3,722,000.00	10,543,300.00	14,689,500.00	507,012.00

Demarcación hidrográfica:

Resumen sobre puntos de especial importancia afectados

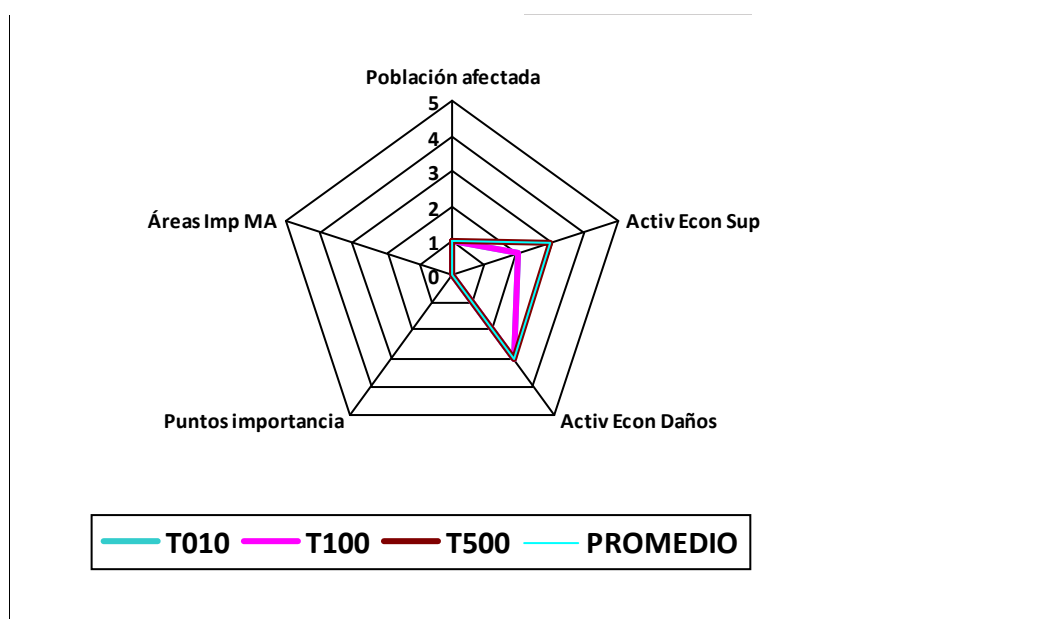
Puntos de interés (en Z.I.)	T10	T100	T500
Nº de industrias IPPC	0	0	0
Nº de EDARs	0	0	0
Nº elementos patrim. cultural	0	0	0
Nº puntos en riesgo	0	0	0

Afecciones a áreas de importancia medio ambiental

	T10	T100	T500
Nº masas de agua DMA	1	1	1
Nº captaciones aguas potables	0	0	0
Nº zonas recreativas	0	0	0
Nº zonas protegidas	0	0	0

Otras afecciones medio ambientales

Característica a valorar	Peso	Caracterización del riesgo			
		T10	T100	T500	Promedio
Población afectada	0.3	1	1	1	1.0
Activ. económicas, superficie	0.15	2	2	3	2.2
Activ. económicas, daños	0.15	3	3	3	3.0
Puntos de importancia	0.2	0	0	0	0.0
Áreas de importancia MA	0.2	0	0	0	0.0
Riesgo global	1	1.05	1.05	1.2	1.1



Observaciones

Demarcación hidrográfica: EBRO

Código Subtramo: ES091_ARPS_NEL-16

Población

	T10	T100	T500	Otras afecciones significativas a la población
Pob. total municipios en subtramo ARPSI	6238	6238	6238	
Población estimada en zona inundable	29	39	42	

Afección a las principales actividades económicas

Superficies afectadas (ha)	T10	T100	T500	Estimación pérdidas económicas (€)	Total T10	Total T100	Total T500	Riesgo anual
Agrícola-Regadío	18.04	35.68	44.90	Agrícola-Regadío	1,540,080.00	5,133,700.00	7,210,000.00	219,765.00
Agrícola-Secano	0.00	0.00	0.00	Agrícola-Secano	0.00	0.00	0.00	0.00
Total Agrícola	18.04	35.68	44.90	Total Agrícola	1,540,080.00	5,133,700.00	7,210,000.00	219,765.00
Asociada a Urbana	0.55	1.50	1.59	Asociada a Urbana	357,910.00	1,445,100.00	1,847,000.00	53,936.00
Urbana Dispersa	0.01	0.04	0.04	Urbana Dispersa	10,050.00	74,300.00	127,500.00	2,003.00
Urbana Concentrada	0.05	0.21	0.24	Urbana Concentr.	58,780.00	440,900.00	603,000.00	11,493.00
Total Urbana	0.60	1.75	1.88	Total Urbana	426,740.00	1,960,300.00	2,577,500.00	67,432.00
Industrial	0.00	0.00	0.00	Industrial	0.00	0.00	0.00	0.00
Infraestructuras	0.00	0.00	0.00	Infraestructuras	0.00	0.00	0.00	0.00
Terciario	0.00	0.00	0.00	Terciario	0.00	0.00	0.00	0.00
Infraest. Social	0.00	0.00	0.00	Infraest. Social	0.00	0.00	0.00	0.00
Totales				Totales	1,966,820.00	7,094,000.00	9,787,500.00	287,197.00

Demarcación hidrográfica:

Resumen sobre puntos de especial importancia afectados

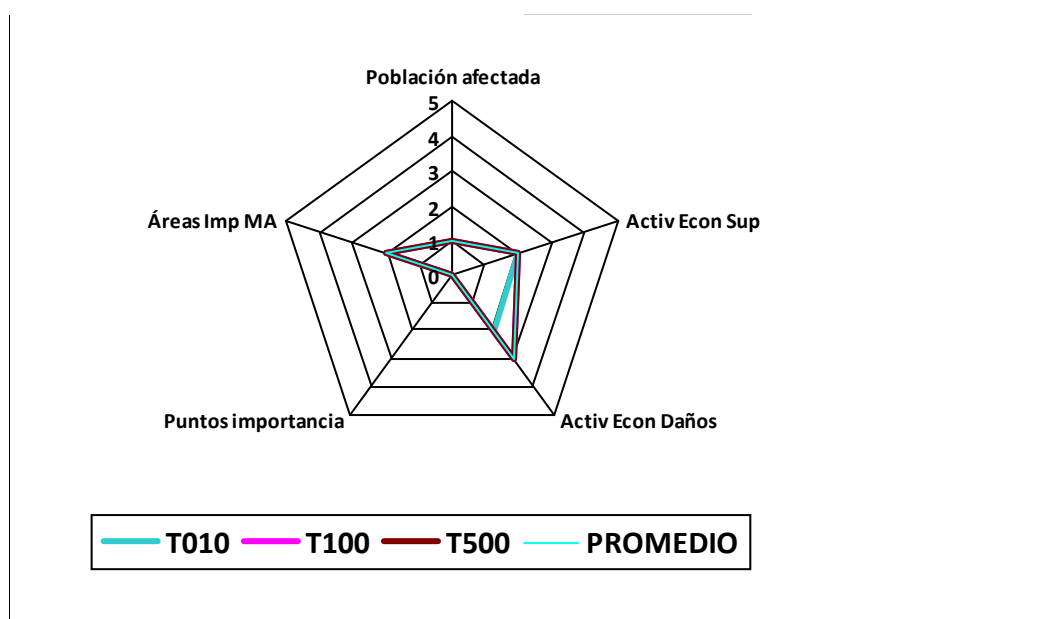
Puntos de interés (en Z.I.)	T10	T100	T500
Nº de industrias IPPC	0	0	0
Nº de EDARs	0	0	0
Nº elementos patrim. cultural	0	0	0
Nº puntos en riesgo	0	0	0

Afecciones a áreas de importancia medio ambiental

	T10	T100	T500
Nº masas de agua DMA	3	3	3
Nº captaciones aguas potables	0	0	0
Nº zonas recreativas	0	0	0
Nº zonas protegidas	1	1	1

Otras afecciones medio ambientales

Característica a valorar	Peso	Caracterización del riesgo			
		T10	T100	T500	Promedio
Población afectada	0.3	1	1	1	1.0
Activ. económicas, superficie	0.15	2	2	2	2.0
Activ. económicas, daños	0.15	2	3	3	2.6
Puntos de importancia	0.2	0	0	0	0.0
Áreas de importancia MA	0.2	2	2	2	2.0
Riesgo global	1	1.3	1.45	1.45	1.4



Observaciones

Demarcación hidrográfica: **EBRO**

Código Subtramo: **ES091_ARPS_NEL-17**

Población

	T10	T100	T500	Otras afecciones significativas a la población
Pob. total municipios en subtramo ARPSI	6238	6238	6238	
Población estimada en zona inundable	14	135	172	

Afección a las principales actividades económicas

Superficies afectadas (ha)	T10	T100	T500	Estimación pérdidas económicas (€)	Total T10	Total T100	Total T500	Riesgo anual
Agrícola-Regadío	4.24	39.36	52.58	Agrícola-Regadío	901,740.00	15,618,100.00	22,197,000.00	290,749.00
Agrícola-Secano	0.00	0.00	0.00	Agrícola-Secano	0.00	0.00	0.00	0.00
Total Agrícola	4.24	39.36	52.58	Total Agrícola	901,740.00	15,618,100.00	22,197,000.00	290,749.00
Asociada a Urbana	0.59	19.12	23.81	Asociada a Urbana	438,980.00	18,392,800.00	23,846,000.00	275,518.00
Urbana Dispersa	0.01	1.00	1.26	Urbana Dispersa	43,030.00	2,794,900.00	4,227,500.00	40,707.00
Urbana Concentrada	0.03	5.51	7.41	Urbana Concentr.	42,720.00	16,078,300.00	24,414,500.00	213,884.00
Total Urbana	0.63	25.63	32.49	Total Urbana	524,730.00	37,266,000.00	52,488,000.00	530,109.00
Industrial	0.00	0.02	0.18	Industrial	2,350.00	25,200.00	275,500.00	1,038.00
Infraestructuras	0.04	0.29	1,158.00	Infraestructuras	54,290.00	233,100.00	579,000.00	8,918.00
Terciario	0.00	0.00	0.00	Terciario	0.00	0.00	0.00	0.00
Infraest. Social	0.00	4.08	4.39	Infraest. Social	560.00	3,777,200.00	5,360,000.00	48,548.00
Totales				Totales	1,483,670.00	56,919,600.00	80,899,500.00	879,362.00

Demarcación hidrográfica:

Resumen sobre puntos de especial importancia afectados

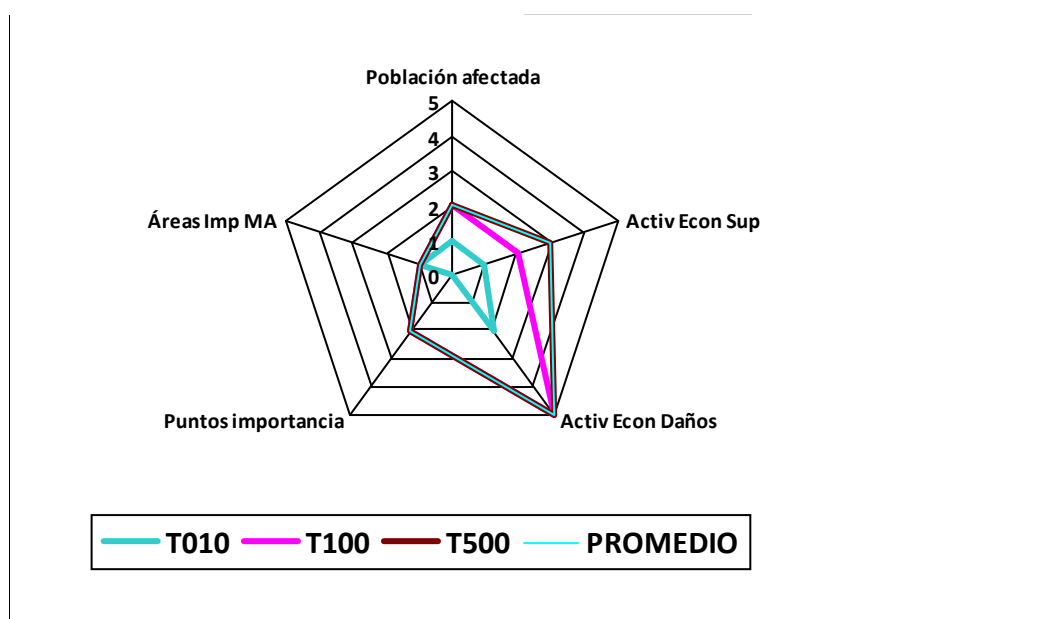
Puntos de interés (en Z.I.)	T10	T100	T500
Nº de industrias IPPC	0	1	1
Nº de EDARs	0	0	0
Nº elementos patrim. cultural	0	2	2
Nº puntos en riesgo	0	0	0

Afecciones a áreas de importancia medio ambiental

	T10	T100	T500
Nº masas de agua DMA	1	1	1
Nº captaciones aguas potables	0	1	1
Nº zonas recreativas	0	0	0
Nº zonas protegidas	1	1	1

Otras afecciones medio ambientales

Característica a valorar	Peso	Caracterización del riesgo			
		T10	T100	T500	Promedio
Población afectada	0.3	1	2	2	1.6
Activ. económicas, superficie	0.15	1	2	3	1.8
Activ. económicas, daños	0.15	2	5	5	3.7
Puntos de importancia	0.2	0	2	2	1.1
Áreas de importancia MA	0.2	1	1	1	1.0
Riesgo global	1	0.95	2.25	2.4	1.7



Observaciones

Demarcación hidrográfica: EBRO

Código Subtramo: ES091_ARPS_NEL-18

Población

	T10	T100	T500	Otras afecciones significativas a la población
Pob. total municipios en subtramo ARPSI	2007	2007	2007	
Población estimada en zona inundable	0	0	0	

Afección a las principales actividades económicas

Superficies afectadas (ha)	T10	T100	T500	Estimación pérdidas económicas (€)	Total T10	Total T100	Total T500	Riesgo anual
Agrícola-Regadío	0.00	0.00	0.00	Agrícola-Regadío	0.00	0.00	0.00	0.00
Agrícola-Secano	0.00	0.00	0.00	Agrícola-Secano	0.00	0.00	0.00	0.00
Total Agrícola	0.00	0.00	0.00	Total Agrícola	0.00	0.00	0.00	0.00
Asociada a Urbana	0.05	0.06	0.06	Asociada a Urbana	71,100.00	94,300.00	98,500.00	8,250.00
Urbana Dispersa	0.00	0.00	0.00	Urbana Dispersa	0.00	0.00	0.00	0.00
Urbana Concentrada	0.00	0.00	0.00	Urbana Concentr.	0.00	0.00	0.00	0.00
Total Urbana	0.05	0.06	0.06	Total Urbana	71,100.00	94,300.00	98,500.00	8,250.00
Industrial	0.00	0.00	0.00	Industrial	0.00	0.00	0.00	0.00
Infraestructuras	0.00	0.00	0.00	Infraestructuras	0.00	0.00	0.00	0.00
Terciario	0.00	0.00	0.00	Terciario	0.00	0.00	0.00	0.00
Infraest. Social	0.00	0.00	0.00	Infraest. Social	0.00	0.00	0.00	0.00
Totales				Totales	71,100.00	94,300.00	98,500.00	8,250.00

Demarcación hidrográfica:

Resumen sobre puntos de especial importancia afectados

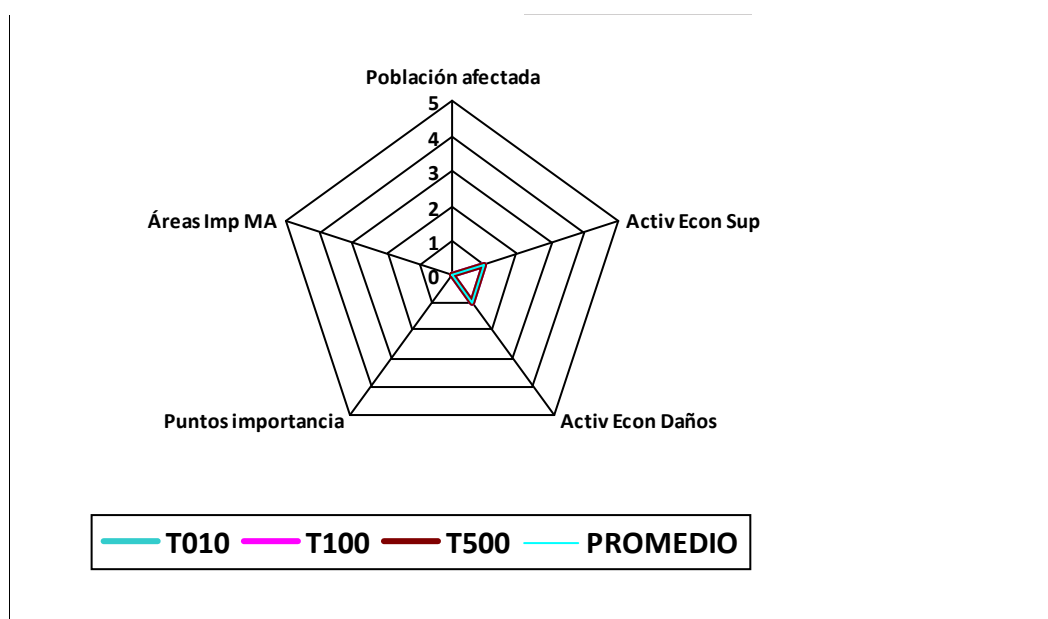
Puntos de interés (en Z.I.)	T10	T100	T500
Nº de industrias IPPC	0	0	0
Nº de EDARs	0	0	0
Nº elementos patrim. cultural	0	0	0
Nº puntos en riesgo	0	0	0

Afecciones a áreas de importancia medio ambiental

	T10	T100	T500
Nº masas de agua DMA	0	0	0
Nº captaciones aguas potables	0	0	0
Nº zonas recreativas	0	0	0
Nº zonas protegidas	0	0	0

Otras afecciones medio ambientales

Característica a valorar	Peso	Caracterización del riesgo			
		T10	T100	T500	Promedio
Población afectada	0.3	0	0	0	0.0
Activ. económicas, superficie	0.15	1	1	1	1.0
Activ. económicas, daños	0.15	1	1	1	1.0
Puntos de importancia	0.2	0	0	0	0.0
Áreas de importancia MA	0.2	0	0	0	0.0
Riesgo global	1	0.3	0.3	0.3	0.3



Observaciones

Demarcación hidrográfica: EBRO

Código Subtramo: ES091_ARPS_NEL-19

Población

	T10	T100	T500	Otras afecciones significativas a la población
Pob. total municipios en subtramo ARPSI	6238	6238	6238	
Población estimada en zona inundable	9	10	10	

Afección a las principales actividades económicas

Superficies afectadas (ha)	T10	T100	T500	Estimación pérdidas económicas (€)	Total T10	Total T100	Total T500	Riesgo anual
Agrícola-Regadío	26.79	30.23	31.27	Agrícola-Regadío	4,970,830.00	6,253,200.00	6,768,500.00	573,152.00
Agrícola-Secano	0.00	0.00	0.00	Agrícola-Secano	0.00	0.00	0.00	0.00
Total Agrícola	26.79	30.23	31.27	Total Agrícola	4,970,830.00	6,253,200.00	6,768,500.00	573,152.00
Asociada a Urbana	0.20	0.34	0.43	Asociada a Urbana	186,290.00	371,700.00	464,500.00	23,275.00
Urbana Dispersa	0.00	0.00	0.00	Urbana Dispersa	7,780.00	7,800.00	8,000.00	872.00
Urbana Concentrada	0.01	0.08	0.10	Urbana Concentr.	5,550.00	146,900.00	220,000.00	2,464.00
Total Urbana	0.21	0.41	0.53	Total Urbana	199,620.00	526,400.00	692,500.00	26,611.00
Industrial	0.00	0.00	0.00	Industrial	0.00	0.00	0.00	0.00
Infraestructuras	0.00	0.00	0.00	Infraestructuras	0.00	0.00	0.00	0.00
Terciario	0.00	0.00	0.00	Terciario	0.00	0.00	0.00	0.00
Infraest. Social	0.00	0.00	0.00	Infraest. Social	0.00	0.00	0.00	0.00
Totales				Totales	5,170,450.00	6,779,600.00	7,461,000.00	599,763.00

Demarcación hidrográfica:

Resumen sobre puntos de especial importancia afectados

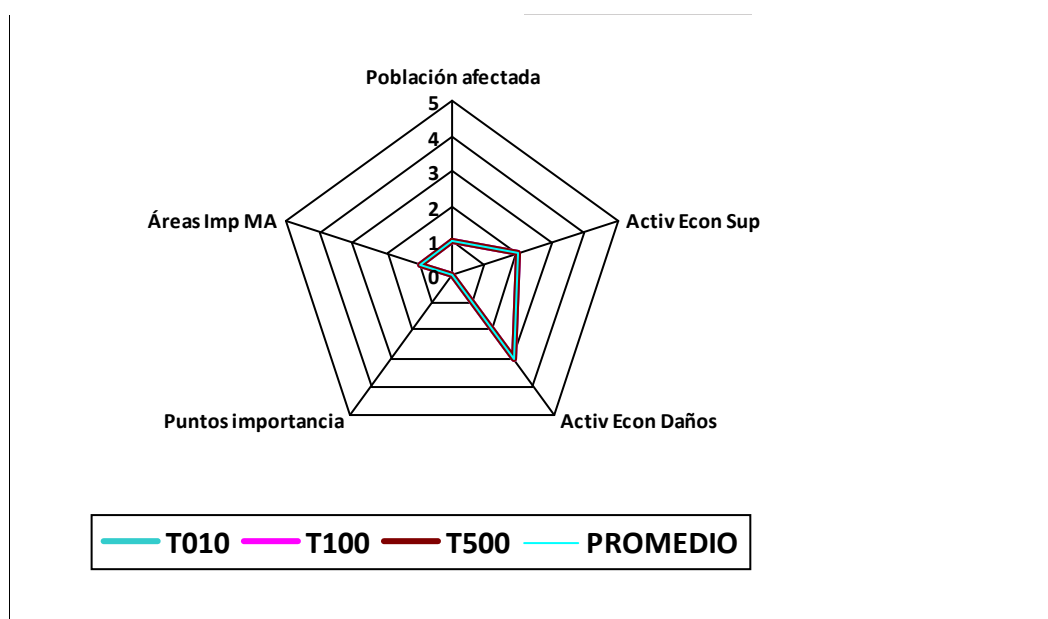
Puntos de interés (en Z.I.)	T10	T100	T500
Nº de industrias IPPC	0	0	0
Nº de EDARs	0	0	0
Nº elementos patrim. cultural	0	0	0
Nº puntos en riesgo	0	0	0

Afecciones a áreas de importancia medio ambiental

	T10	T100	T500
Nº masas de agua DMA	1	1	1
Nº captaciones aguas potables	0	0	0
Nº zonas recreativas	0	0	0
Nº zonas protegidas	1	1	1

Otras afecciones medio ambientales

Característica a valorar	Peso	Caracterización del riesgo			
		T10	T100	T500	Promedio
Población afectada	0.3	1	1	1	1.0
Activ. económicas, superficie	0.15	2	2	2	2.0
Activ. económicas, daños	0.15	3	3	3	3.0
Puntos de importancia	0.2	0	0	0	0.0
Áreas de importancia MA	0.2	1	1	1	1.0
Riesgo global	1	1.25	1.25	1.25	1.3



Observaciones

Demarcación hidrográfica: **EBRO**

Código Subtramo: **ES091_ARPS_NEL-20**

Población

	T10	T100	T500	Otras afecciones significativas a la población
Pob. total municipios en subtramo ARPSI	6238	6238	6238	
Población estimada en zona inundable	1	2	2	

Afección a las principales actividades económicas

Superficies afectadas (ha)	T10	T100	T500	Estimación pérdidas económicas (€)	Total T10	Total T100	Total T500	Riesgo anual
Agrícola-Regadío	2.42	6.44	8.84	Agrícola-Regadío	1,146,330.00	2,391,200.00	3,171,000.00	144,887.00
Agrícola-Secano	0.00	0.00	0.00	Agrícola-Secano	0.00	0.00	0.00	0.00
Total Agrícola	2.42	6.44	8.84	Total Agrícola	1,146,330.00	2,391,200.00	3,171,000.00	144,887.00
Asociada a Urbana	0.03	0.12	0.17	Asociada a Urbana	40,710.00	124,300.00	177,000.00	5,668.00
Urbana Dispersa	0.01	0.03	0.03	Urbana Dispersa	14,720.00	111,500.00	119,000.00	2,825.00
Urbana Concentrada	0.00	0.00	0.02	Urbana Concentr.	0.00	6,900.00	23,000.00	115.00
Total Urbana	0.04	0.16	0.22	Total Urbana	55,430.00	242,700.00	319,000.00	8,608.00
Industrial	0.00	0.00	0.00	Industrial	0.00	0.00	0.00	0.00
Infraestructuras	0.00	0.00	0.00	Infraestructuras	0.00	0.00	0.00	0.00
Terciario	0.00	0.00	0.00	Terciario	0.00	0.00	0.00	0.00
Infraest. Social	0.00	0.00	0.00	Infraest. Social	0.00	0.00	0.00	0.00
Totales				Totales	1,201,760.00	2,633,900.00	3,490,000.00	153,495.00

Demarcación hidrográfica:

Resumen sobre puntos de especial importancia afectados

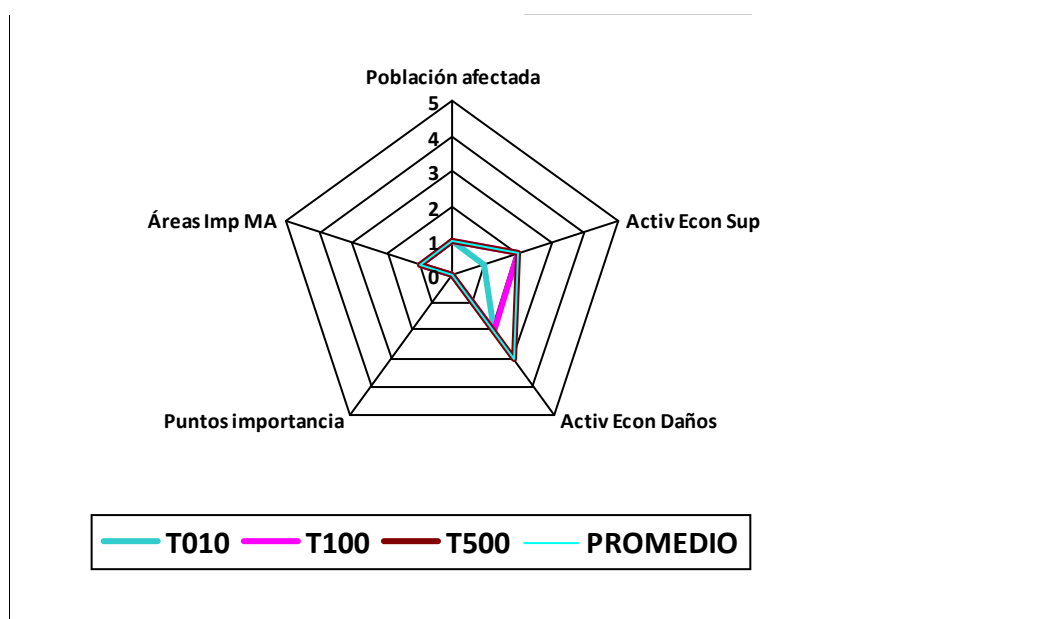
Puntos de interés (en Z.I.)	T10	T100	T500
Nº de industrias IPPC	0	0	0
Nº de EDARs	0	0	0
Nº elementos patrim. cultural	0	0	0
Nº puntos en riesgo	0	0	0

Afecciones a áreas de importancia medio ambiental

	T10	T100	T500
Nº masas de agua DMA	1	1	1
Nº captaciones aguas potables	0	0	0
Nº zonas recreativas	0	0	0
Nº zonas protegidas	1	1	1

Otras afecciones medio ambientales

Característica a valorar	Peso	Caracterización del riesgo			
		T10	T100	T500	Promedio
Población afectada	0.3	1	1	1	1.0
Activ. económicas, superficie	0.15	1	2	2	1.6
Activ. económicas, daños	0.15	2	2	3	2.2
Puntos de importancia	0.2	0	0	0	0.0
Áreas de importancia MA	0.2	1	1	1	1.0
Riesgo global	1	0.95	1.1	1.25	1.1



Observaciones

Demarcación hidrográfica

Código Subtramo

Población

	T10	T100	T500	Otras afecciones significativas a la población
Pob. total municipios en subtramo ARPSI	6647	6647	6647	
Población estimada en zona inundable	11	17	20	

Afección a las principales actividades económicas

Superficies afectadas (ha)	T10	T100	T500	Estimación pérdidas económicas (€)	Total T10	Total T100	Total T500	Riesgo anual
Agrícola-Regadío	40.76	68.05	86.08	Agrícola-Regadío	7,185,310.00	17,172,900.00	23,226,000.00	936,712.00
Agrícola-Secano	0.00	0.00	0.00	Agrícola-Secano	0.00	0.00	0.00	0.00
Total Agrícola	40.76	68.05	86.08	Total Agrícola	7,185,310.00	17,172,900.00	23,226,000.00	936,712.00
Asociada a Urbana	0.00	0.14	0.49	Asociada a Urbana	0.00	102,900.00	515,500.00	2,060.00
Urbana Dispersa	0.01	0.05	0.10	Urbana Dispersa	36,460.00	108,500.00	239,500.00	5,210.00
Urbana Concentrada	0.00	0.15	0.32	Urbana Concentr.	6,700.00	409,400.00	1,166,500.00	7,097.00
Total Urbana	0.02	0.33	0.90	Total Urbana	43,160.00	620,800.00	1,921,500.00	14,367.00
Industrial	0.00	0.04	0.04	Industrial	0.00	62,900.00	211,500.00	1,052.00
Infraestructuras	0.00	0.00	0.00	Infraestructuras	0.00	0.00	0.00	0.00
Terciario	0.00	0.00	0.00	Terciario	0.00	0.00	0.00	0.00
Infraest. Social	0.00	0.00	0.00	Infraest. Social	0.00	0.00	0.00	0.00
Totales				Totales	7,228,470.00	17,856,600.00	25,359,000.00	952,131.00

Demarcación hidrográfica:

Resumen sobre puntos de especial importancia afectados

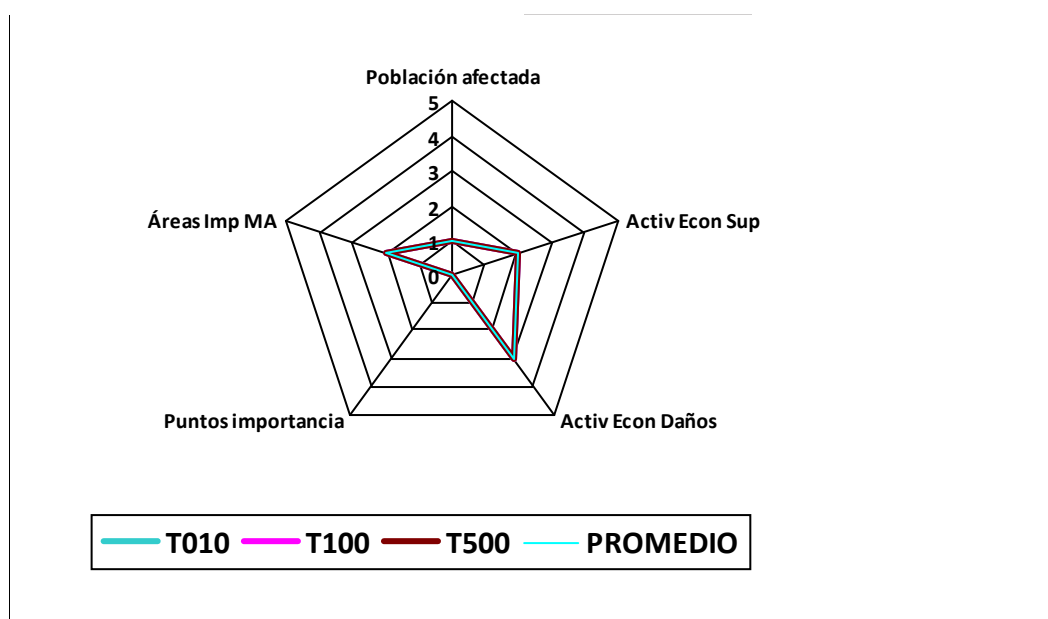
Puntos de interés (en Z.I.)	T10	T100	T500
Nº de industrias IPPC	0	0	0
Nº de EDARs	0	0	0
Nº elementos patrim. cultural	0	0	0
Nº puntos en riesgo	0	0	0

Afecciones a áreas de importancia medio ambiental

	T10	T100	T500
Nº masas de agua DMA	3	3	3
Nº captaciones aguas potables	1	1	1
Nº zonas recreativas	0	0	0
Nº zonas protegidas	1	1	1

Otras afecciones medio ambientales

Característica a valorar	Peso	Caracterización del riesgo			
		T10	T100	T500	Promedio
Población afectada	0.3	1	1	1	1.0
Activ. económicas, superficie	0.15	2	2	2	2.0
Activ. económicas, daños	0.15	3	3	3	3.0
Puntos de importancia	0.2	0	0	0	0.0
Áreas de importancia MA	0.2	2	2	2	2.0
Riesgo global	1	1.45	1.45	1.45	1.5



Observaciones

Demarcación hidrográfica

Código Subtramo

Población

	T10	T100	T500	Otras afecciones significativas a la población
Pob. total municipios en subtramo ARPSI	565	565	565	
Población estimada en zona inundable	3	3	4	

Afección a las principales actividades económicas

Superficies afectadas (ha)	T10	T100	T500	Estimación pérdidas económicas (€)	Total T10	Total T100	Total T500	Riesgo anual
Agrícola-Regadío	1.64	2.60	4.48	Agrícola-Regadío	6,019,510.00	9,810,700.00	15,734,000.00	731,526.00
Agrícola-Secano	0.00	0.00	0.00	Agrícola-Secano	0.00	0.00	0.00	0.00
Total Agrícola	1.64	2.60	4.48	Total Agrícola	6,019,510.00	9,810,700.00	15,734,000.00	731,526.00
Asociada a Urbana	0.80	0.97	1.36	Asociada a Urbana	1,096,190.00	1,375,800.00	1,788,500.00	126,954.00
Urbana Dispersa	0.00	0.03	0.03	Urbana Dispersa	2,110.00	55,000.00	117,500.00	996.00
Urbana Concentrada	0.01	0.03	0.07	Urbana Concentr.	30,840.00	80,300.00	197,500.00	4,282.00
Total Urbana	0.81	1.03	1.46	Total Urbana	1,129,140.00	1,511,100.00	2,103,500.00	132,232.00
Industrial	0.00	0.00	0.00	Industrial	0.00	0.00	0.00	0.00
Infraestructuras	0.00	0.00	0.00	Infraestructuras	0.00	0.00	0.00	0.00
Terciario	0.00	0.00	0.00	Terciario	0.00	0.00	0.00	0.00
Infraest. Social	0.00	0.00	0.00	Infraest. Social	0.00	0.00	0.00	0.00
Totales				Totales	7,148,650.00	11,321,800.00	17,837,500.00	863,758.00

Demarcación hidrográfica:

Resumen sobre puntos de especial importancia afectados

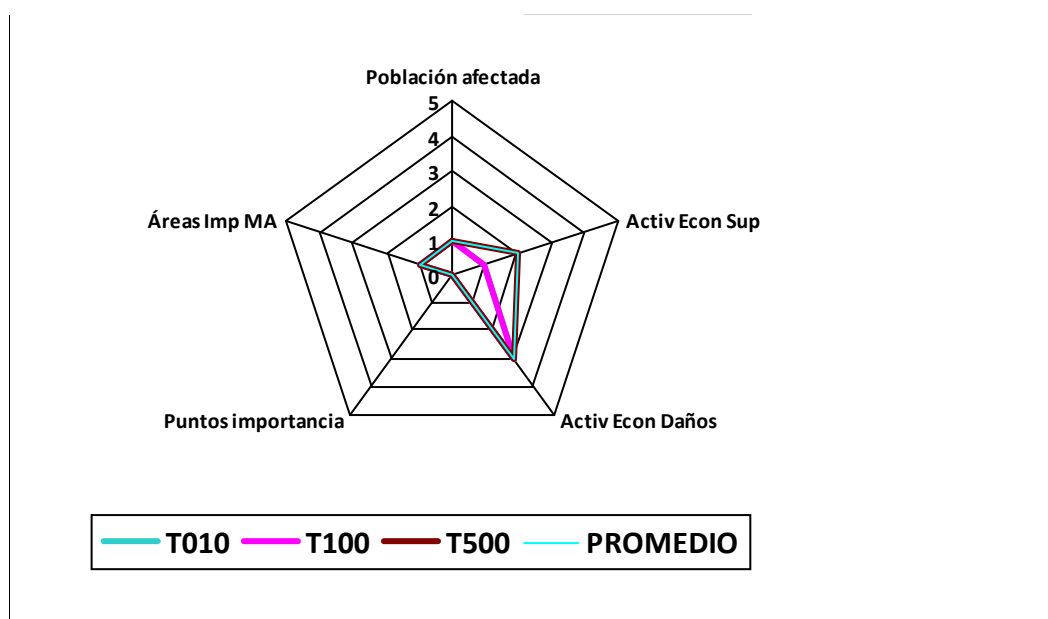
Puntos de interés (en Z.I.)	T10	T100	T500
Nº de industrias IPPC	0	0	0
Nº de EDARs	0	0	0
Nº elementos patrim. cultural	0	0	0
Nº puntos en riesgo	0	0	0

Afecciones a áreas de importancia medio ambiental

	T10	T100	T500
Nº masas de agua DMA	1	1	1
Nº captaciones aguas potables	2	3	2
Nº zonas recreativas	0	0	0
Nº zonas protegidas	0	0	0

Otras afecciones medio ambientales

Característica a valorar	Peso	Caracterización del riesgo			
		T10	T100	T500	Promedio
Población afectada	0.3	1	1	1	1.0
Activ. económicas, superficie	0.15	1	1	2	1.2
Activ. económicas, daños	0.15	3	3	3	3.0
Puntos de importancia	0.2	0	0	0	0.0
Áreas de importancia MA	0.2	1	1	1	1.0
Riesgo global	1	1.1	1.1	1.25	1.1



Observaciones

Demarcación hidrográfica

Código Subtramo

Población

	T10	T100	T500	Otras afecciones significativas a la población
Pob. total municipios en subtramo ARPSI	565	565	565	
Población estimada en zona inundable	1	1	1	

Afección a las principales actividades económicas

Superficies afectadas (ha)	T10	T100	T500	Estimación pérdidas económicas (€)	Total T10	Total T100	Total T500	Riesgo anual
Agrícola-Regadío	8.93	11.27	12.48	Agrícola-Regadío	2,899,850.00	3,775,400.00	4,401,000.00	336,541.00
Agrícola-Secano	0.00	0.00	0.00	Agrícola-Secano	0.00	0.00	0.00	0.00
Total Agrícola	8.93	11.27	12.48	Total Agrícola	2,899,850.00	3,775,400.00	4,401,000.00	336,541.00
Asociada a Urbana	0.02	0.04	0.06	Asociada a Urbana	13,810.00	43,700.00	63,000.00	1,944.00
Urbana Dispersa	0.02	0.11	0.14	Urbana Dispersa	41,460.00	219,800.00	515,500.00	7,375.00
Urbana Concentrada	0.00	0.00	0.00	Urbana Concentr.	6,070.00	12,000.00	18,000.00	763.00
Total Urbana	0.04	0.15	0.20	Total Urbana	61,340.00	275,500.00	596,500.00	10,082.00
Industrial	0.06	0.16	0.19	Industrial	116,970.00	592,000.00	901,500.00	19,420.00
Infraestructuras	0.00	0.00	0.00	Infraestructuras	0.00	0.00	0.00	0.00
Terciario	0.00	0.00	0.00	Terciario	0.00	0.00	0.00	0.00
Infraest. Social	0.00	0.00	0.00	Infraest. Social	0.00	0.00	0.00	0.00
Totales				Totales	3,078,160.00	4,642,900.00	5,899,000.00	366,043.00

Demarcación hidrográfica:

Resumen sobre puntos de especial importancia afectados

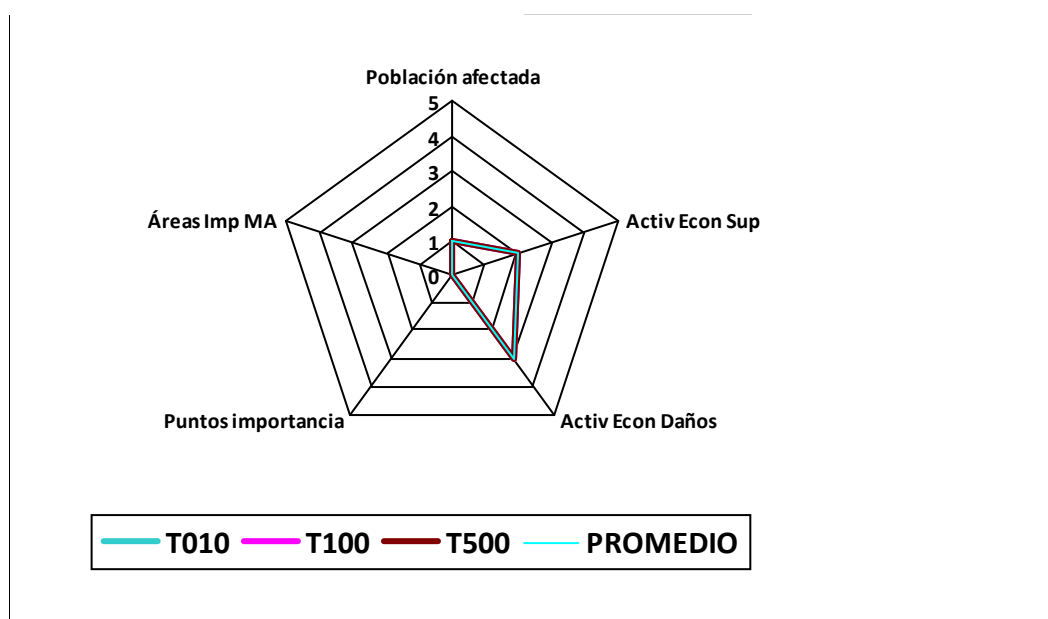
Puntos de interés (en Z.I.)	T10	T100	T500
Nº de industrias IPPC	0	0	0
Nº de EDARs	0	0	0
Nº elementos patrim. cultural	0	0	0
Nº puntos en riesgo	0	0	0

Afecciones a áreas de importancia medio ambiental

	T10	T100	T500
Nº masas de agua DMA	1	1	1
Nº captaciones aguas potables	0	0	0
Nº zonas recreativas	0	0	0
Nº zonas protegidas	0	0	0

Otras afecciones medio ambientales

Característica a valorar	Peso	Caracterización del riesgo			
		T10	T100	T500	Promedio
Población afectada	0.3	1	1	1	1.0
Activ. económicas, superficie	0.15	2	2	2	2.0
Activ. económicas, daños	0.15	3	3	3	3.0
Puntos de importancia	0.2	0	0	0	0.0
Áreas de importancia MA	0.2	0	0	0	0.0
Riesgo global	1	1.05	1.05	1.05	1.1



Observaciones

Demarcación hidrográfica

Código Subtramo

Población

	T10	T100	T500	Otras afecciones significativas a la población
Pob. total municipios en subtramo ARPSI	1025	1025	1025	
Población estimada en zona inundable	2	2	2	

Afección a las principales actividades económicas

Superficies afectadas (ha)	T10	T100	T500	Estimación pérdidas económicas (€)	Total T10	Total T100	Total T500	Riesgo anual
Agrícola-Regadío	1.68	2.27	2.87	Agrícola-Regadío	404,300.00	563,500.00	767,500.00	47,600.00
Agrícola-Secano	0.00	0.00	0.00	Agrícola-Secano	0.00	0.00	0.00	0.00
Total Agrícola	1.68	2.27	2.87	Total Agrícola	404,300.00	563,500.00	767,500.00	47,600.00
Asociada a Urbana	0.42	1.10	1.44	Asociada a Urbana	482,400.00	1,274,900.00	1,793,000.00	64,575.00
Urbana Dispersa	0.01	0.01	0.02	Urbana Dispersa	34,330.00	42,300.00	58,500.00	3,973.00
Urbana Concentrada	0.11	0.25	0.28	Urbana Concentr.	485,700.00	1,004,900.00	1,202,000.00	61,023.00
Total Urbana	0.53	1.36	1.74	Total Urbana	1,002,430.00	2,322,100.00	3,053,500.00	129,571.00
Industrial	0.00	0.00	0.00	Industrial	0.00	0.00	0.00	0.00
Infraestructuras	0.00	0.00	0.00	Infraestructuras	0.00	0.00	0.00	0.00
Terciario	0.00	0.00	0.00	Terciario	0.00	0.00	0.00	0.00
Infraest. Social	0.00	0.00	0.00	Infraest. Social	0.00	0.00	0.00	0.00
Totales				Totales	1,406,730.00	2,885,600.00	3,821,000.00	177,171.00

Demarcación hidrográfica:

Resumen sobre puntos de especial importancia afectados

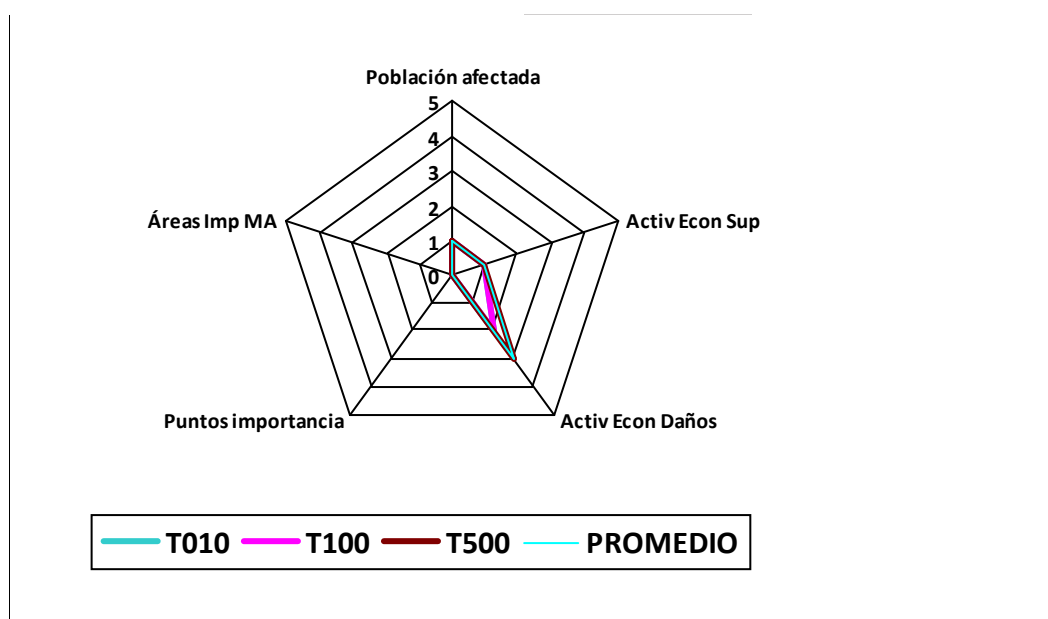
Puntos de interés (en Z.I.)	T10	T100	T500
Nº de industrias IPPC	0	0	0
Nº de EDARs	0	0	0
Nº elementos patrim. cultural	0	0	0
Nº puntos en riesgo	0	0	0

Afecciones a áreas de importancia medio ambiental

	T10	T100	T500
Nº masas de agua DMA	1	1	1
Nº captaciones aguas potables	0	0	0
Nº zonas recreativas	0	0	0
Nº zonas protegidas	0	0	0

Otras afecciones medio ambientales

Característica a valorar	Peso	Caracterización del riesgo			
		T10	T100	T500	Promedio
Población afectada	0.3	1	1	1	1.0
Activ. económicas, superficie	0.15	1	1	1	1.0
Activ. económicas, daños	0.15	2	2	3	2.2
Puntos de importancia	0.2	0	0	0	0.0
Áreas de importancia MA	0.2	0	0	0	0.0
Riesgo global	1	0.75	0.75	0.9	0.8



Observaciones

Demarcación hidrográfica

Código Subtramo

Población

	T10	T100	T500	Otras afecciones significativas a la población
Pob. total municipios en subtramo ARPSI	565	565	565	
Población estimada en zona inundable	0	0	0	

Afección a las principales actividades económicas

Superficies afectadas (ha)	T10	T100	T500	Estimación pérdidas económicas (€)	Total T10	Total T100	Total T500	Riesgo anual
Agrícola-Regadío	4.55	6.01	6.84	Agrícola-Regadío	268,120.00	428,000.00	574,500.00	32,241.00
Agrícola-Secano	0.00	0.00	0.00	Agrícola-Secano	0.00	0.00	0.00	0.00
Total Agrícola	4.55	6.01	6.84	Total Agrícola	268,120.00	428,000.00	574,500.00	32,241.00
Asociada a Urbana	0.00	0.00	0.01	Asociada a Urbana	360.00	900.00	1,500.00	48.00
Urbana Dispersa	0.00	0.00	0.01	Urbana Dispersa	1,980.00	5,700.00	8,500.00	272.00
Urbana Concentrada	0.00	0.00	0.00	Urbana Concentr.	0.00	0.00	0.00	0.00
Total Urbana	0.00	0.01	0.01	Total Urbana	2,340.00	6,600.00	10,000.00	320.00
Industrial	0.00	0.00	0.00	Industrial	0.00	0.00	0.00	0.00
Infraestructuras	0.00	0.00	0.00	Infraestructuras	0.00	0.00	0.00	0.00
Terciario	0.00	0.00	0.00	Terciario	0.00	0.00	0.00	0.00
Infraest. Social	0.00	0.00	0.00	Infraest. Social	0.00	0.00	0.00	0.00
Totales				Totales	270,460.00	434,600.00	584,500.00	32,561.00

Demarcación hidrográfica:

Resumen sobre puntos de especial importancia afectados

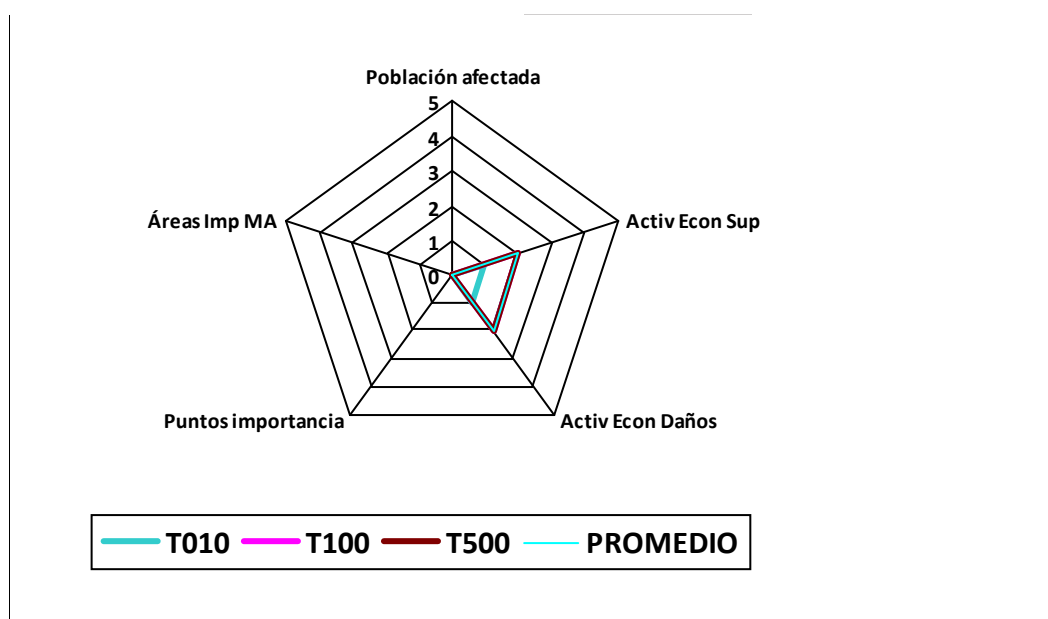
Puntos de interés (en Z.I.)	T10	T100	T500
Nº de industrias IPPC	0	0	0
Nº de EDARs	0	0	0
Nº elementos patrim. cultural	0	0	0
Nº puntos en riesgo	0	0	0

Afecciones a áreas de importancia medio ambiental

	T10	T100	T500
Nº masas de agua DMA	0	0	0
Nº captaciones aguas potables	1	1	1
Nº zonas recreativas	0	0	0
Nº zonas protegidas	0	0	0

Otras afecciones medio ambientales

Característica a valorar	Peso	Caracterización del riesgo			
		T10	T100	T500	Promedio
Población afectada	0.3	0	0	0	0.0
Activ. económicas, superficie	0.15	1	2	2	1.6
Activ. económicas, daños	0.15	1	2	2	1.6
Puntos de importancia	0.2	0	0	0	0.0
Áreas de importancia MA	0.2	0	0	0	0.0
Riesgo global	1	0.3	0.6	0.6	0.5



Observaciones

Demarcación hidrográfica

Código Subtramo

Población

	T10	T100	T500	Otras afecciones significativas a la población
Pob. total municipios en subtramo ARPSI	565	565	565	
Población estimada en zona inundable	4	4	6	

Afección a las principales actividades económicas

Superficies afectadas (ha)	T10	T100	T500	Estimación pérdidas económicas (€)	Total T10	Total T100	Total T500	Riesgo anual
Agrícola-Regadío	47.65	53.78	85.80	Agrícola-Regadío	10,204,300.00	14,819,500.00	23,373,500.00	1,215,372.00
Agrícola-Secano	0.00	0.00	0.00	Agrícola-Secano	0.00	0.00	0.00	0.00
Total Agrícola	47.65	53.78	85.80	Total Agrícola	10,204,300.00	14,819,500.00	23,373,500.00	1,215,372.00
Asociada a Urbana	0.88	1.51	3.46	Asociada a Urbana	1,115,140.00	1,893,500.00	6,140,500.00	142,730.00
Urbana Dispersa	0.03	0.03	0.09	Urbana Dispersa	99,950.00	124,100.00	437,000.00	12,110.00
Urbana Concentrada	0.46	0.79	1.48	Urbana Concentr.	1,627,990.00	2,683,400.00	7,223,000.00	204,079.00
Total Urbana	1.37	2.33	5.03	Total Urbana	2,843,080.00	4,701,000.00	13,800,500.00	358,919.00
Industrial	0.00	0.00	0.00	Industrial	0.00	0.00	0.00	0.00
Infraestructuras	0.00	0.00	0.00	Infraestructuras	0.00	0.00	0.00	0.00
Terciario	0.00	0.00	0.00	Terciario	0.00	0.00	0.00	0.00
Infraest. Social	0.00	0.00	0.00	Infraest. Social	0.00	0.00	0.00	0.00
Totales				Totales	13,047,380.00	19,520,500.00	37,174,000.00	1,574,291.00

Demarcación hidrográfica:

Resumen sobre puntos de especial importancia afectados

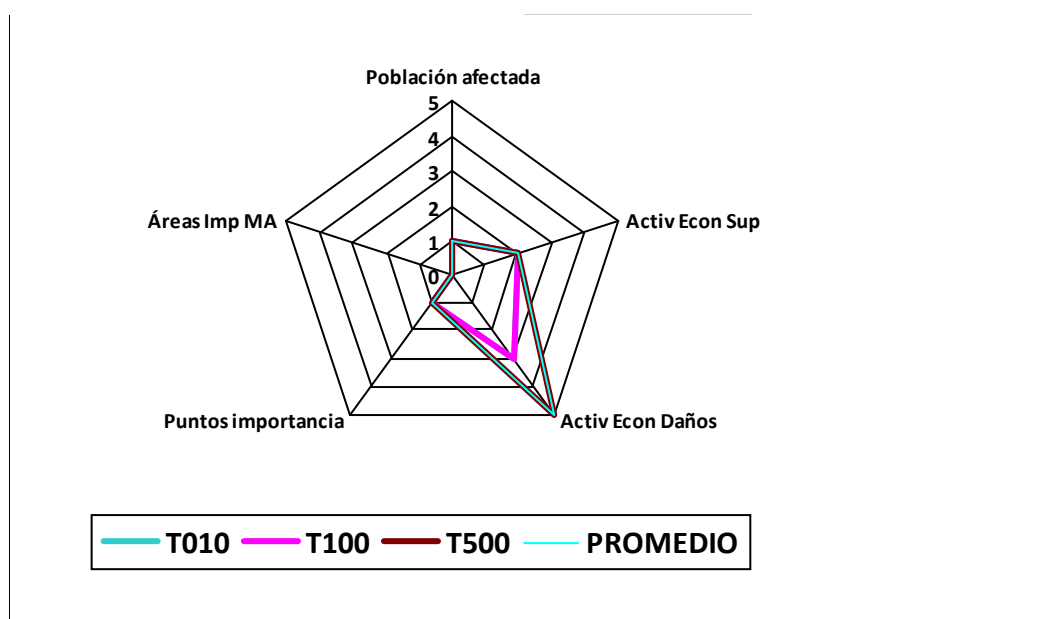
Puntos de interés (en Z.I.)	T10	T100	T500
Nº de industrias IPPC	0	0	0
Nº de EDARs	0	0	0
Nº elementos patrim. cultural	1	1	1
Nº puntos en riesgo	0	0	0

Afecciones a áreas de importancia medio ambiental

	T10	T100	T500
Nº masas de agua DMA	1	1	1
Nº captaciones aguas potables	0	0	0
Nº zonas recreativas	0	0	0
Nº zonas protegidas	0	0	0

Otras afecciones medio ambientales

Característica a valorar	Peso	Caracterización del riesgo			
		T10	T100	T500	Promedio
Población afectada	0.3	1	1	1	1.0
Activ. económicas, superficie	0.15	2	2	2	2.0
Activ. económicas, daños	0.15	3	3	5	3.4
Puntos de importancia	0.2	1	1	1	1.0
Áreas de importancia MA	0.2	0	0	0	0.0
Riesgo global	1	1.25	1.25	1.55	1.3



Observaciones

Demarcación hidrográfica

Código Subtramo

Población

	T10	T100	T500	Otras afecciones significativas a la población
Pob. total municipios en subtramo ARPSI	439	439	439	
Población estimada en zona inundable	1	1	1	

Afección a las principales actividades económicas

Superficies afectadas (ha)	T10	T100	T500	Estimación pérdidas económicas (€)	Total T10	Total T100	Total T500	Riesgo anual
Agrícola-Regadío	0.86	1.20	1.46	Agrícola-Regadío	136,740.00	212,400.00	299,000.00	16,396.00
Agrícola-Secano	0.00	0.00	0.00	Agrícola-Secano	0.00	0.00	0.00	0.00
Total Agrícola	0.86	1.20	1.46	Total Agrícola	136,740.00	212,400.00	299,000.00	16,396.00
Asociada a Urbana	0.64	1.45	1.51	Asociada a Urbana	107,300.00	254,800.00	326,500.00	13,931.00
Urbana Dispersa	0.01	0.02	0.02	Urbana Dispersa	16,940.00	61,000.00	90,000.00	2,484.00
Urbana Concentrada	0.03	0.09	0.13	Urbana Concentr.	95,640.00	248,700.00	452,000.00	12,955.00
Total Urbana	0.68	1.56	1.66	Total Urbana	219,880.00	564,500.00	868,500.00	29,370.00
Industrial	0.00	0.00	0.00	Industrial	0.00	0.00	0.00	0.00
Infraestructuras	0.08	0.29	15,279.00	Infraestructuras	2,102,190.00	5,788,500.00	7,639,500.00	283,383.00
Terciario	0.00	0.00	0.00	Terciario	0.00	0.00	0.00	0.00
Infraest. Social	0.00	0.00	0.00	Infraest. Social	0.00	0.00	0.00	0.00
Totales				Totales	2,458,810.00	6,565,400.00	8,807,000.00	329,149.00

Demarcación hidrográfica:

Resumen sobre puntos de especial importancia afectados

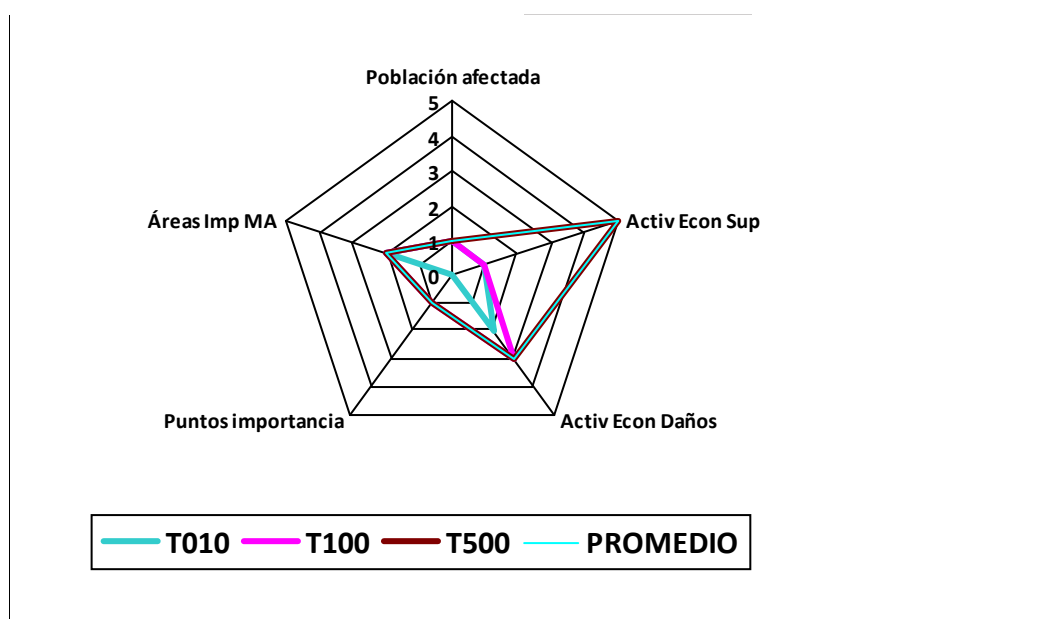
Puntos de interés (en Z.I.)	T10	T100	T500
Nº de industrias IPPC	0	0	0
Nº de EDARs	0	0	0
Nº elementos patrim. cultural	0	1	1
Nº puntos en riesgo	0	0	0

Afecciones a áreas de importancia medio ambiental

	T10	T100	T500
Nº masas de agua DMA	1	1	1
Nº captaciones aguas potables	2	3	2
Nº zonas recreativas	0	0	0
Nº zonas protegidas	2	2	2

Otras afecciones medio ambientales

Característica a valorar	Peso	Caracterización del riesgo			
		T10	T100	T500	Promedio
Población afectada	0.3	1	1	1	1.0
Activ. económicas, superficie	0.15	1	1	5	1.9
Activ. económicas, daños	0.15	2	3	3	2.6
Puntos de importancia	0.2	0	1	1	0.6
Áreas de importancia MA	0.2	2	2	2	2.0
Riesgo global	1	1.15	1.5	2.1	1.5



Observaciones

Demarcación hidrográfica

Código Subtramo

Población

	T10	T100	T500	Otras afecciones significativas a la población
Pob. total municipios en subtramo ARPSI	2035	2035	2035	
Población estimada en zona inundable	192	333	346	

Afección a las principales actividades económicas

Superficies afectadas (ha)	T10	T100	T500	Estimación pérdidas económicas (€)	Total T10	Total T100	Total T500	Riesgo anual
Agrícola-Regadío	62.90	111.93	124.09	Agrícola-Regadío	9,343,960.00	19,210,200.00	22,294,500.00	1,171,087.00
Agrícola-Secano	0.00	0.00	0.00	Agrícola-Secano	0.00	0.00	0.00	0.00
Total Agrícola	62.90	111.93	124.09	Total Agrícola	9,343,960.00	19,210,200.00	22,294,500.00	1,171,087.00
Asociada a Urbana	1.71	14.55	15.83	Asociada a Urbana	1,072,250.00	10,929,500.00	12,513,000.00	241,546.00
Urbana Dispersa	0.17	0.45	0.52	Urbana Dispersa	406,650.00	1,433,100.00	2,163,000.00	59,322.00
Urbana Concentrada	0.41	5.64	5.91	Urbana Concentr.	1,425,520.00	25,537,700.00	27,935,000.00	453,799.00
Total Urbana	2.29	20.63	22.25	Total Urbana	2,904,420.00	37,900,300.00	42,611,000.00	754,667.00
Industrial	0.00	0.00	0.00	Industrial	0.00	0.00	0.00	0.00
Infraestructuras	1.22	3.01	15,279.00	Infraestructuras	2,102,190.00	5,788,500.00	7,639,500.00	283,383.00
Terciario	1.18	2.40	2.94	Terciario	957,560.00	3,003,400.00	4,192,500.00	134,175.00
Infraest. Social	0.70	1.03	1.03	Infraest. Social	912,010.00	1,995,800.00	2,065,500.00	115,290.00
Totales				Totales	16,220,140.00	67,898,200.00	78,803,000.00	2,458,602.00

Demarcación hidrográfica:

Resumen sobre puntos de especial importancia afectados

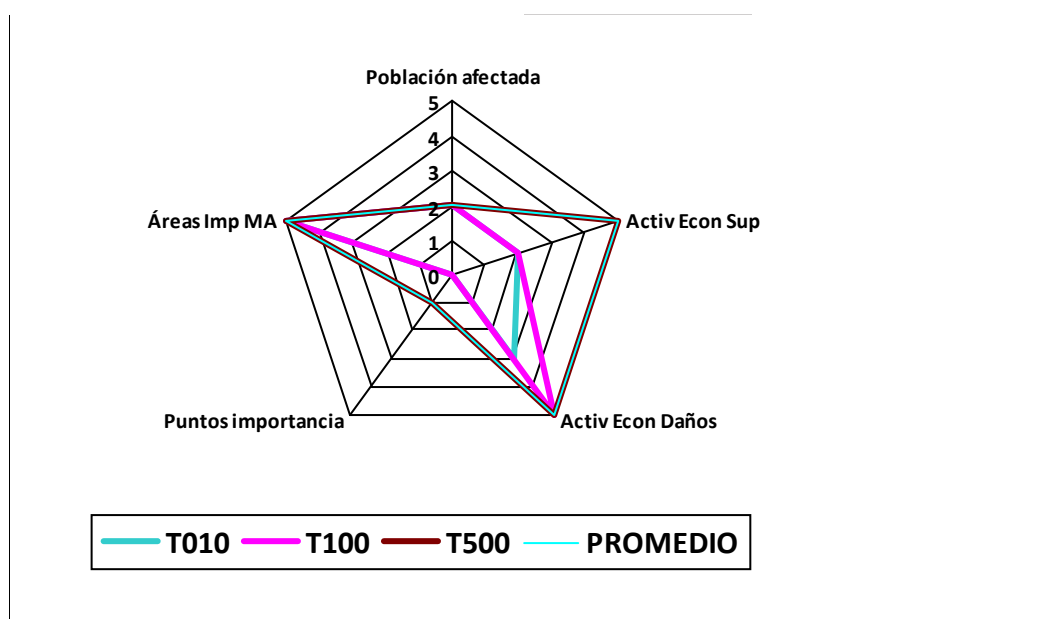
Puntos de interés (en Z.I.)	T10	T100	T500
Nº de industrias IPPC	0	0	0
Nº de EDARs	0	0	0
Nº elementos patrim. cultural	0	0	1
Nº puntos en riesgo	0	0	0

Afecciones a áreas de importancia medio ambiental

	T10	T100	T500
Nº masas de agua DMA	6	6	6
Nº captaciones aguas potables	0	0	0
Nº zonas recreativas	0	0	0
Nº zonas protegidas	3	3	3

Otras afecciones medio ambientales

Característica a valorar	Peso	Caracterización del riesgo			
		T10	T100	T500	Promedio
Población afectada	0.3	2	2	2	2.0
Activ. económicas, superficie	0.15	2	2	5	2.7
Activ. económicas, daños	0.15	3	5	5	4.1
Puntos de importancia	0.2	0	0	1	0.2
Áreas de importancia MA	0.2	5	5	5	5.0
Riesgo global	1	2.35	2.65	3.3	2.7



Observaciones

Demarcación hidrográfica

Código Subtramo

Población

	T10	T100	T500	Otras afecciones significativas a la población
Pob. total municipios en subtramo ARPSI	341	341	341	
Población estimada en zona inundable	2	2	3	

Afección a las principales actividades económicas

Superficies afectadas (ha)	T10	T100	T500	Estimación pérdidas económicas (€)	Total T10	Total T100	Total T500	Riesgo anual
Agrícola-Regadío	4.29	5.81	6.62	Agrícola-Regadío	4,300,880.00	7,319,900.00	8,496,500.00	520,280.00
Agrícola-Secano	0.00	0.00	0.00	Agrícola-Secano	0.00	0.00	0.00	0.00
Total Agrícola	4.29	5.81	6.62	Total Agrícola	4,300,880.00	7,319,900.00	8,496,500.00	520,280.00
Asociada a Urbana	1.16	3.43	3.74	Asociada a Urbana	1,193,010.00	2,932,600.00	3,314,000.00	155,255.00
Urbana Dispersa	0.00	0.11	0.11	Urbana Dispersa	150.00	311,800.00	512,000.00	4,157.00
Urbana Concentrada	0.08	0.35	0.46	Urbana Concentr.	290,560.00	1,397,600.00	2,047,500.00	47,127.00
Total Urbana	1.24	3.89	4.31	Total Urbana	1,483,720.00	4,642,000.00	5,873,500.00	206,539.00
Industrial	0.00	0.00	0.00	Industrial	0.00	0.00	0.00	0.00
Infraestructuras	0.01	0.52	15,116.00	Infraestructuras	252,430.00	4,163,300.00	7,558,000.00	81,992.00
Terciario	0.00	0.00	0.00	Terciario	0.00	0.00	0.00	0.00
Infraest. Social	0.00	0.00	0.00	Infraest. Social	0.00	0.00	0.00	0.00
Totales				Totales	6,037,030.00	16,125,200.00	21,928,000.00	808,811.00

Demarcación hidrográfica:

Resumen sobre puntos de especial importancia afectados

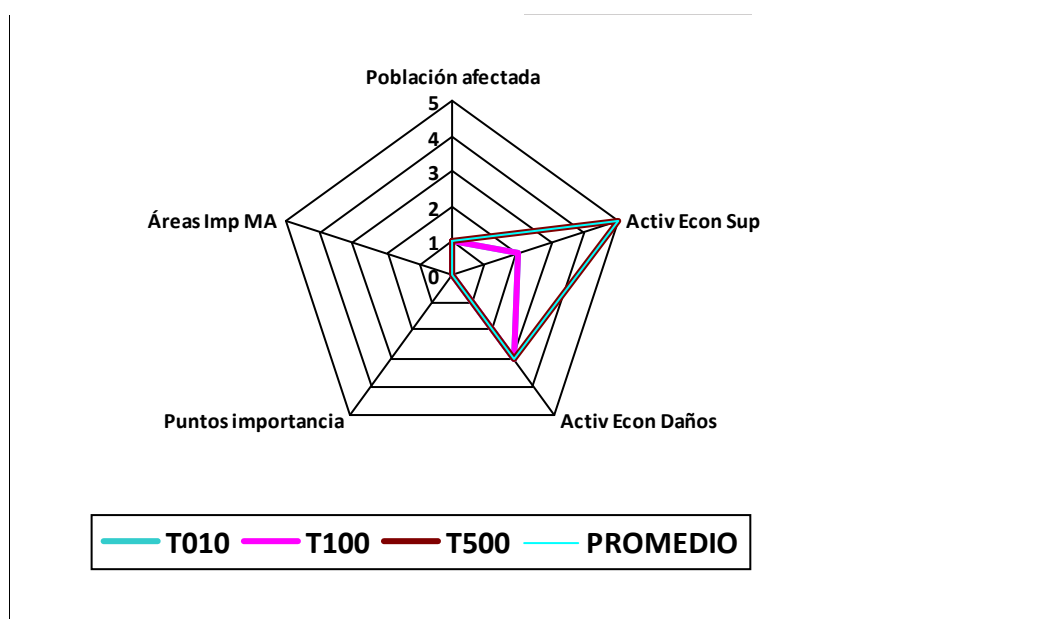
Puntos de interés (en Z.I.)	T10	T100	T500
Nº de industrias IPPC	0	0	0
Nº de EDARs	0	0	0
Nº elementos patrim. cultural	0	0	0
Nº puntos en riesgo	0	0	0

Afecciones a áreas de importancia medio ambiental

	T10	T100	T500
Nº masas de agua DMA	1	1	1
Nº captaciones aguas potables	0	0	0
Nº zonas recreativas	0	0	0
Nº zonas protegidas	0	0	0

Otras afecciones medio ambientales

Característica a valorar	Peso	Caracterización del riesgo			
		T10	T100	T500	Promedio
Población afectada	0.3	1	1	1	1.0
Activ. económicas, superficie	0.15	2	2	5	2.7
Activ. económicas, daños	0.15	3	3	3	3.0
Puntos de importancia	0.2	0	0	0	0.0
Áreas de importancia MA	0.2	0	0	0	0.0
Riesgo global	1	1.05	1.05	1.5	1.2



Observaciones

Demarcación hidrográfica

Código Subtramo

Población

	T10	T100	T500	Otras afecciones significativas a la población
Pob. total municipios en subtramo ARPSI	522	522	522	
Población estimada en zona inundable	14	18	20	

Afección a las principales actividades económicas

Superficies afectadas (ha)	T10	T100	T500	Estimación pérdidas económicas (€)	Total T10	Total T100	Total T500	Riesgo anual
Agrícola-Regadío	13.44	15.14	16.30	Agrícola-Regadío	2,381,050.00	3,142,400.00	3,450,000.00	276,429.00
Agrícola-Secano	0.00	0.00	0.00	Agrícola-Secano	0.00	0.00	0.00	0.00
Total Agrícola	13.44	15.14	16.30	Total Agrícola	2,381,050.00	3,142,400.00	3,450,000.00	276,429.00
Asociada a Urbana	0.32	3.54	4.35	Asociada a Urbana	163,650.00	4,344,000.00	5,077,500.00	69,960.00
Urbana Dispersa	0.04	0.05	0.09	Urbana Dispersa	103,640.00	225,000.00	388,500.00	13,391.00
Urbana Concentrada	0.10	0.65	0.97	Urbana Concentr.	331,290.00	2,755,500.00	4,666,000.00	70,016.00
Total Urbana	0.46	4.24	5.41	Total Urbana	598,580.00	7,324,500.00	10,132,000.00	153,367.00
Industrial	0.00	0.00	0.00	Industrial	0.00	0.00	0.00	0.00
Infraestructuras	0.20	1.84	22,382.00	Infraestructuras	463,000.00	5,084,900.00	11,191,000.00	119,531.00
Terciario	2.01	2.90	3.22	Terciario	2,554,520.00	4,986,300.00	5,630,000.00	316,575.00
Infraest. Social	0.00	0.00	0.00	Infraest. Social	0.00	0.00	0.00	0.00
Totales				Totales	5,997,150.00	20,538,100.00	30,403,000.00	865,902.00

Demarcación hidrográfica:

Resumen sobre puntos de especial importancia afectados

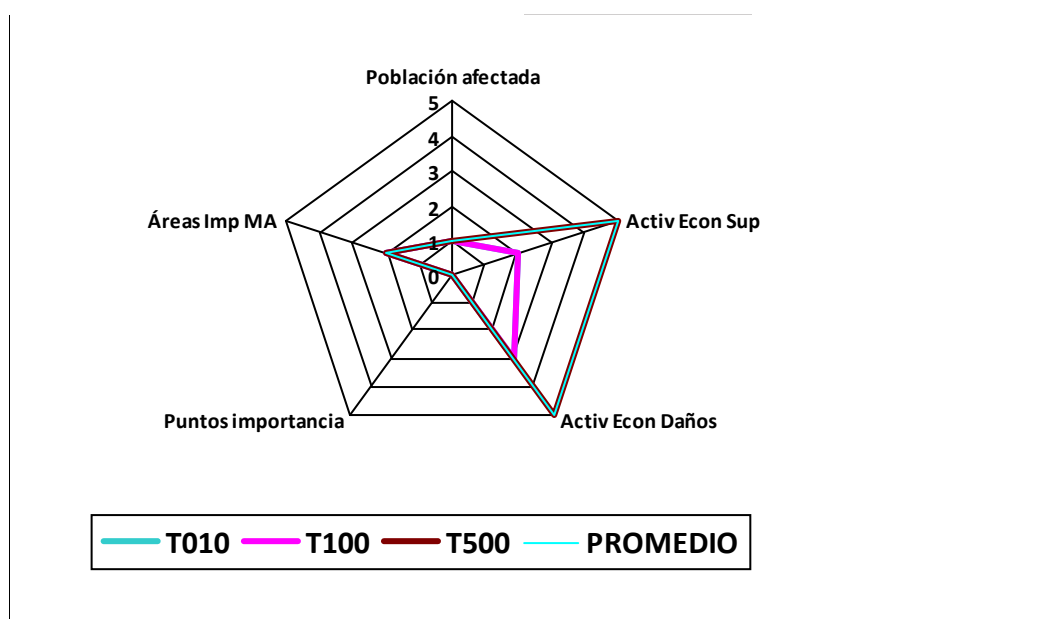
Puntos de interés (en Z.I.)	T10	T100	T500
Nº de industrias IPPC	0	0	0
Nº de EDARs	0	0	0
Nº elementos patrim. cultural	0	0	0
Nº puntos en riesgo	0	0	0

Afecciones a áreas de importancia medio ambiental

	T10	T100	T500
Nº masas de agua DMA	3	3	3
Nº captaciones aguas potables	3	3	3
Nº zonas recreativas	0	0	0
Nº zonas protegidas	0	0	0

Otras afecciones medio ambientales

Característica a valorar	Peso	Caracterización del riesgo			
		T10	T100	T500	Promedio
Población afectada	0.3	1	1	1	1.0
Activ. económicas, superficie	0.15	2	2	5	2.7
Activ. económicas, daños	0.15	3	3	5	3.4
Puntos de importancia	0.2	0	0	0	0.0
Áreas de importancia MA	0.2	2	2	2	2.0
Riesgo global	1	1.45	1.45	2.2	1.6



Observaciones

Demarcación hidrográfica

Código Subtramo

Población

	T10	T100	T500	Otras afecciones significativas a la población
Pob. total municipios en subtramo ARPSI	680	680	680	
Población estimada en zona inundable	77	138	172	

Afección a las principales actividades económicas

Superficies afectadas (ha)	T10	T100	T500	Estimación pérdidas económicas (€)	Total T10	Total T100	Total T500	Riesgo anual
Agrícola-Regadío	4.24	7.55	10.41	Agrícola-Regadío	579,290.00	1,637,800.00	2,572,000.00	79,451.00
Agrícola-Secano	0.00	0.00	0.00	Agrícola-Secano	0.00	0.00	0.00	0.00
Total Agrícola	4.24	7.55	10.41	Total Agrícola	579,290.00	1,637,800.00	2,572,000.00	79,451.00
Asociada a Urbana	1.93	3.89	5.01	Asociada a Urbana	1,209,120.00	2,910,400.00	4,083,000.00	158,182.00
Urbana Dispersa	0.00	0.06	0.13	Urbana Dispersa	6,340.00	200,000.00	592,500.00	3,819.00
Urbana Concentrada	0.02	1.05	1.62	Urbana Concentr.	26,850.00	3,699,400.00	7,195,000.00	54,069.00
Total Urbana	1.95	5.00	6.76	Total Urbana	1,242,310.00	6,809,800.00	11,870,500.00	216,070.00
Industrial	0.00	0.00	0.00	Industrial	0.00	0.00	0.00	0.00
Infraestructuras	0.30	0.77	14,751.00	Infraestructuras	424,280.00	2,451,500.00	7,375,500.00	81,694.00
Terciario	0.00	0.00	0.00	Terciario	0.00	0.00	0.00	0.00
Infraest. Social	0.88	1.53	1.53	Infraest. Social	699,320.00	2,435,000.00	2,722,000.00	99,726.00
Totales				Totales	2,945,200.00	13,334,100.00	24,540,000.00	476,941.00

Demarcación hidrográfica:

Resumen sobre puntos de especial importancia afectados

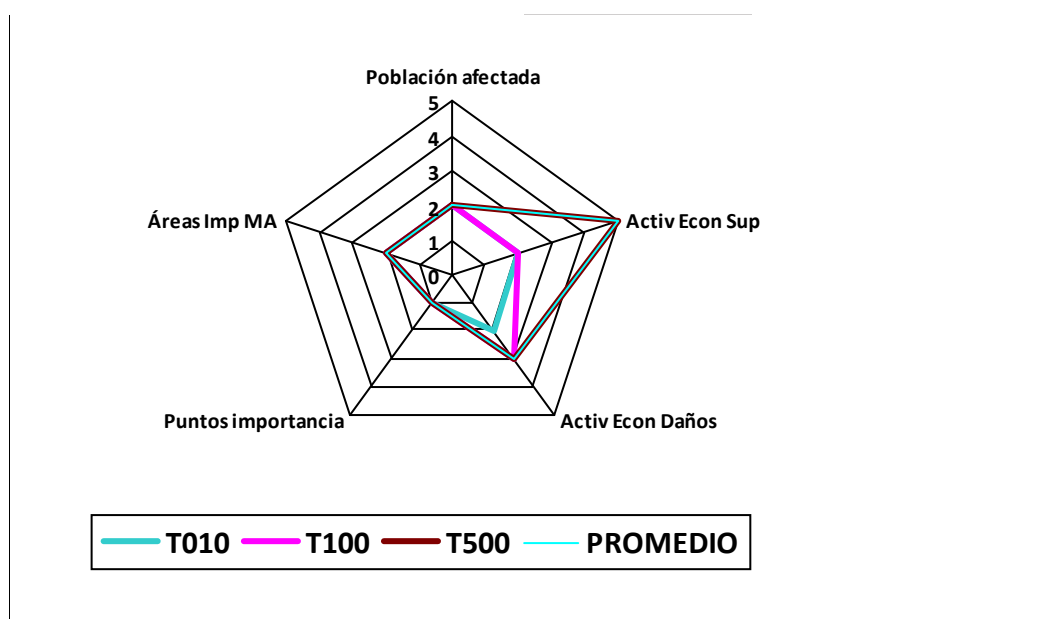
Puntos de interés (en Z.I.)	T10	T100	T500
Nº de industrias IPPC	0	0	0
Nº de EDARs	1	1	1
Nº elementos patrim. cultural	0	0	0
Nº puntos en riesgo	0	0	0

Afecciones a áreas de importancia medio ambiental

	T10	T100	T500
Nº masas de agua DMA	3	3	3
Nº captaciones aguas potables	0	0	0
Nº zonas recreativas	0	0	0
Nº zonas protegidas	2	2	2

Otras afecciones medio ambientales

Característica a valorar	Peso	Caracterización del riesgo			
		T10	T100	T500	Promedio
Población afectada	0.3	2	2	2	2.0
Activ. económicas, superficie	0.15	2	2	5	2.7
Activ. económicas, daños	0.15	2	3	3	2.6
Puntos de importancia	0.2	1	1	1	1.0
Áreas de importancia MA	0.2	2	2	2	2.0
Riesgo global	1	1.8	1.95	2.4	2.0



Observaciones

Demarcación hidrográfica

Código Subtramo

Población

	T10	T100	T500	Otras afecciones significativas a la población
Pob. total municipios en subtramo ARPSI	2322	2322	2322	
Población estimada en zona inundable	32	125	171	

Afección a las principales actividades económicas

Superficies afectadas (ha)	T10	T100	T500	Estimación pérdidas económicas (€)	Total T10	Total T100	Total T500	Riesgo anual
Agrícola-Regadío	0.35	5.15	5.24	Agrícola-Regadío	79,240.00	9,400,700.00	9,993,500.00	121,918.00
Agrícola-Secano	0.00	0.00	0.00	Agrícola-Secano	0.00	0.00	0.00	0.00
Total Agrícola	0.35	5.15	5.24	Total Agrícola	79,240.00	9,400,700.00	9,993,500.00	121,918.00
Asociada a Urbana	1.12	6.04	8.81	Asociada a Urbana	1,099,210.00	6,026,400.00	9,629,000.00	189,443.00
Urbana Dispersa	0.00	0.00	0.00	Urbana Dispersa	0.00	0.00	0.00	0.00
Urbana Concentrada	0.04	1.64	2.87	Urbana Concentr.	95,040.00	6,027,800.00	12,745,000.00	95,272.00
Total Urbana	1.16	7.68	11.67	Total Urbana	1,194,250.00	12,054,200.00	22,374,000.00	284,715.00
Industrial	0.00	0.30	0.54	Industrial	0.00	4,031,700.00	5,260,000.00	50,837.00
Infraestructuras	0.08	1.07	14,934.00	Infraestructuras	435,810.00	2,537,500.00	7,467,000.00	83,890.00
Terciario	1.62	3.03	3.14	Terciario	1,943,330.00	5,432,600.00	6,092,500.00	260,844.00
Infraest. Social	0.33	0.76	2.11	Infraest. Social	347,890.00	1,074,800.00	2,845,000.00	51,227.00
				Totales	4,000,520.00	34,531,500.00	54,032,000.00	853,431.00

Demarcación hidrográfica:

Resumen sobre puntos de especial importancia afectados

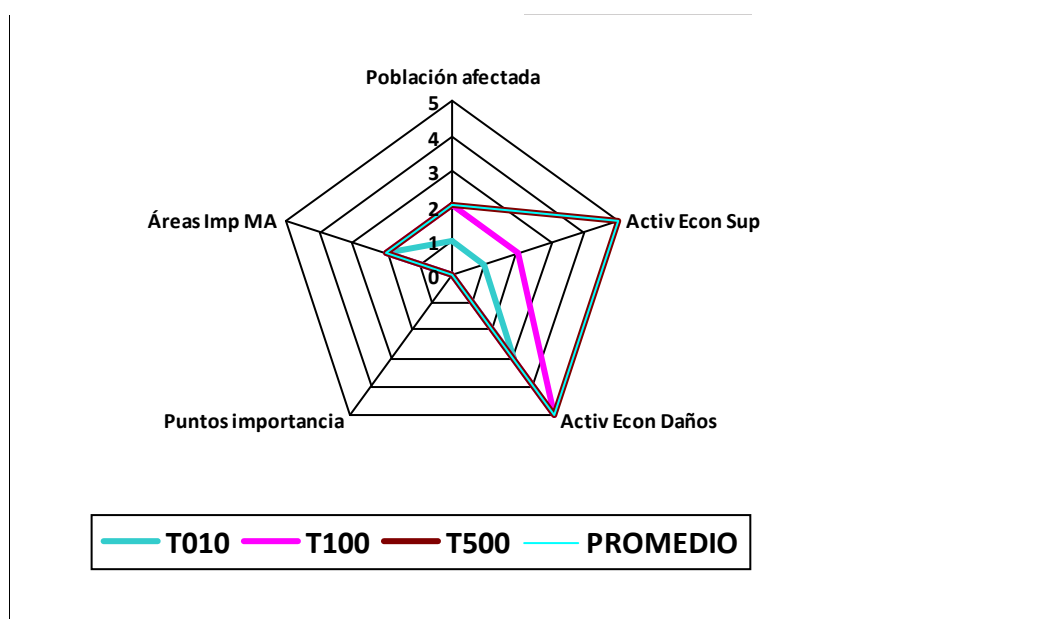
Puntos de interés (en Z.I.)	T10	T100	T500
Nº de industrias IPPC	0	0	0
Nº de EDARs	0	0	0
Nº elementos patrim. cultural	0	0	0
Nº puntos en riesgo	0	0	0

Afecciones a áreas de importancia medio ambiental

	T10	T100	T500
Nº masas de agua DMA	1	1	1
Nº captaciones aguas potables	2	3	2
Nº zonas recreativas	0	0	0
Nº zonas protegidas	2	2	2

Otras afecciones medio ambientales

Característica a valorar	Peso	Caracterización del riesgo			
		T10	T100	T500	Promedio
Población afectada	0.3	1	2	2	1.6
Activ. económicas, superficie	0.15	1	2	5	2.2
Activ. económicas, daños	0.15	3	5	5	4.1
Puntos de importancia	0.2	0	0	0	0.0
Áreas de importancia MA	0.2	2	2	2	2.0
Riesgo global	1	1.3	2.05	2.5	1.8



Observaciones

Demarcación hidrográfica: **EBRO**

Código Subtramo: **ES091_ARPS_NGP-07**

Población

	T10	T100	T500	Otras afecciones significativas a la población
Pob. total municipios en subtramo ARPSI	2692	2692	2692	
Población estimada en zona inundable	5	15	17	

Afección a las principales actividades económicas

Superficies afectadas (ha)	T10	T100	T500	Estimación pérdidas económicas (€)	Total T10	Total T100	Total T500	Riesgo anual
Agrícola-Regadío	5.45	31.68	35.02	Agrícola-Regadío	1,262,960.00	7,083,200.00	9,431,500.00	215,991.00
Agrícola-Secano	0.00	0.00	0.00	Agrícola-Secano	0.00	0.00	0.00	0.00
Total Agrícola	5.45	31.68	35.02	Total Agrícola	1,262,960.00	7,083,200.00	9,431,500.00	215,991.00
Asociada a Urbana	0.00	0.12	0.82	Asociada a Urbana	2,030.00	103,600.00	931,500.00	3,102.00
Urbana Dispersa	0.00	0.08	0.09	Urbana Dispersa	0.00	330,700.00	403,500.00	4,114.00
Urbana Concentrada	0.00	0.00	0.09	Urbana Concentr.	0.00	0.00	350,000.00	700.00
Total Urbana	0.00	0.19	1.00	Total Urbana	2,030.00	434,300.00	1,685,000.00	7,916.00
Industrial	0.00	0.00	0.00	Industrial	0.00	0.00	0.00	0.00
Infraestructuras	0.00	0.00	14,751.00	Infraestructuras	0.00	0.00	7,375,500.00	14,751.00
Terciario	3.79	7.12	8.05	Terciario	5,840,030.00	12,424,500.00	15,004,000.00	738,256.00
Infraest. Social	0.00	0.00	0.00	Infraest. Social	0.00	0.00	0.00	0.00
Totales				Totales	7,105,020.00	19,942,000.00	33,496,000.00	976,914.00

Demarcación hidrográfica:

Resumen sobre puntos de especial importancia afectados

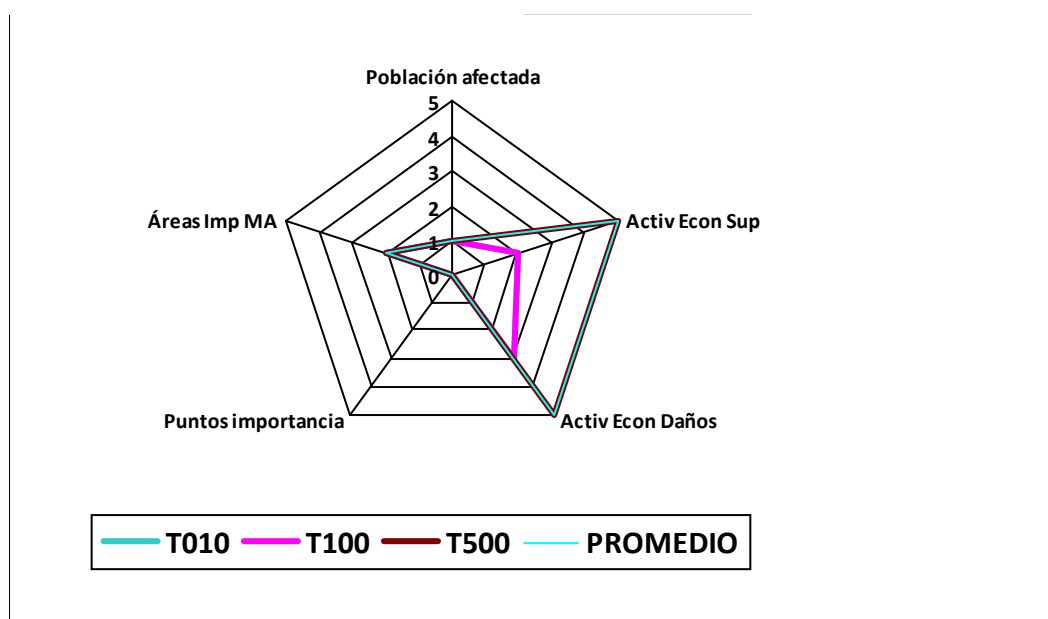
Puntos de interés (en Z.I.)	T10	T100	T500
Nº de industrias IPPC	0	0	0
Nº de EDARs	0	0	0
Nº elementos patrim. cultural	0	0	0
Nº puntos en riesgo	0	0	0

Afecciones a áreas de importancia medio ambiental

	T10	T100	T500
Nº masas de agua DMA	1	1	1
Nº captaciones aguas potables	2	3	2
Nº zonas recreativas	0	0	0
Nº zonas protegidas	2	2	2

Otras afecciones medio ambientales

Característica a valorar	Peso	Caracterización del riesgo			
		T10	T100	T500	Promedio
Población afectada	0.3	1	1	1	1.0
Activ. económicas, superficie	0.15	2	2	5	2.7
Activ. económicas, daños	0.15	3	3	5	3.4
Puntos de importancia	0.2	0	0	0	0.0
Áreas de importancia MA	0.2	2	2	2	2.0
Riesgo global	1	1.45	1.45	2.2	1.6



Observaciones

Demarcación hidrográfica

Código Subtramo

Población

	T10	T100	T500	Otras afecciones significativas a la población
Pob. total municipios en subtramo ARPSI	370	370	370	
Población estimada en zona inundable	2	4	4	

Afección a las principales actividades económicas

Superficies afectadas (ha)	T10	T100	T500	Estimación pérdidas económicas (€)	Total T10	Total T100	Total T500	Riesgo anual
Agrícola-Regadío	1.09	5.26	6.24	Agrícola-Regadío	132,180.00	894,100.00	1,138,000.00	24,435.00
Agrícola-Secano	0.00	0.00	0.00	Agrícola-Secano	0.00	0.00	0.00	0.00
Total Agrícola	1.09	5.26	6.24	Total Agrícola	132,180.00	894,100.00	1,138,000.00	24,435.00
Asociada a Urbana	0.00	0.00	0.00	Asociada a Urbana	0.00	0.00	0.00	0.00
Urbana Dispersa	0.00	0.00	0.01	Urbana Dispersa	0.00	0.00	49,000.00	98.00
Urbana Concentrada	0.00	0.00	0.06	Urbana Concentr.	0.00	4,800.00	183,500.00	415.00
Total Urbana	0.00	0.00	0.07	Total Urbana	0.00	4,800.00	232,500.00	513.00
Industrial	0.00	0.00	0.00	Industrial	0.00	0.00	0.00	0.00
Infraestructuras	0.00	0.01	14,751.00	Infraestructuras	0.00	2,451,500.00	7,375,500.00	39,266.00
Terciario	0.00	0.80	1.26	Terciario	0.00	895,700.00	2,183,000.00	13,323.00
Infraest. Social	0.00	0.00	0.00	Infraest. Social	0.00	0.00	0.00	0.00
Totales				Totales	132,180.00	4,246,100.00	10,929,000.00	77,537.00

Demarcación hidrográfica:

Resumen sobre puntos de especial importancia afectados

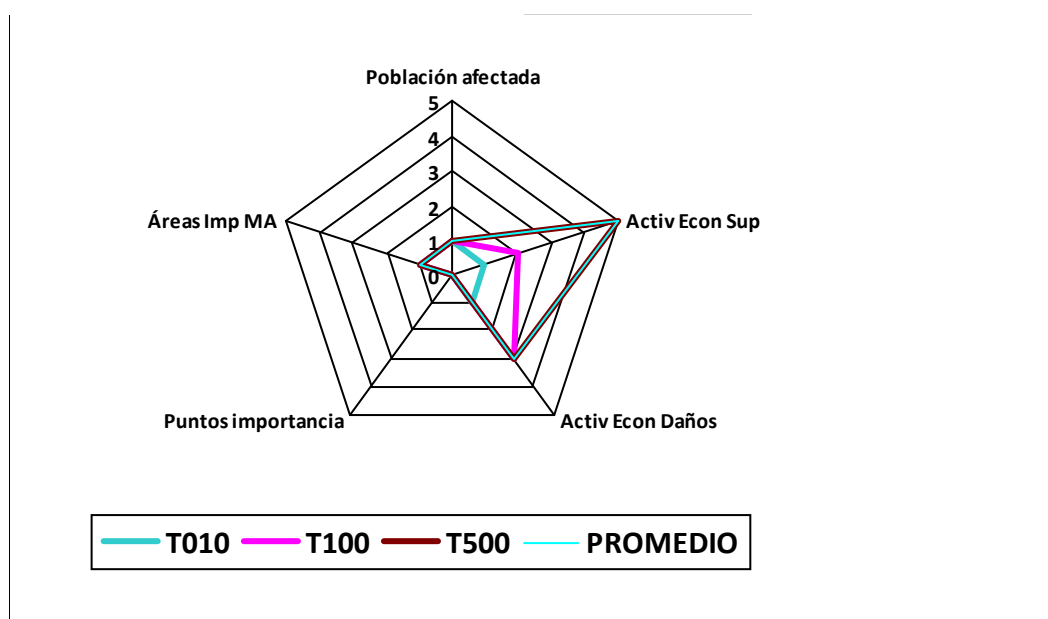
Puntos de interés (en Z.I.)	T10	T100	T500
Nº de industrias IPPC	0	0	0
Nº de EDARs	0	0	0
Nº elementos patrim. cultural	0	0	0
Nº puntos en riesgo	0	0	0

Afecciones a áreas de importancia medio ambiental

	T10	T100	T500
Nº masas de agua DMA	1	1	1
Nº captaciones aguas potables	1	1	1
Nº zonas recreativas	0	0	0
Nº zonas protegidas	0	0	0

Otras afecciones medio ambientales

Característica a valorar	Peso	Caracterización del riesgo			
		T10	T100	T500	Promedio
Población afectada	0.3	1	1	1	1.0
Activ. económicas, superficie	0.15	1	2	5	2.2
Activ. económicas, daños	0.15	1	3	3	2.1
Puntos de importancia	0.2	0	0	0	0.0
Áreas de importancia MA	0.2	1	1	1	1.0
Riesgo global	1	0.8	1.25	1.7	1.2



Observaciones

Demarcación hidrográfica

Código Subtramo

Población

	T10	T100	T500	Otras afecciones significativas a la población
Pob. total municipios en subtramo ARPSI	362	362	362	
Población estimada en zona inundable	1	2	2	

Afección a las principales actividades económicas

Superficies afectadas (ha)	T10	T100	T500	Estimación pérdidas económicas (€)	Total T10	Total T100	Total T500	Riesgo anual
Agrícola-Regadío	1.98	5.37	6.45	Agrícola-Regadío	246,460.00	972,300.00	1,191,500.00	36,752.00
Agrícola-Secano	0.00	0.00	0.00	Agrícola-Secano	0.00	0.00	0.00	0.00
Total Agrícola	1.98	5.37	6.45	Total Agrícola	246,460.00	972,300.00	1,191,500.00	36,752.00
Asociada a Urbana	0.00	0.00	0.00	Asociada a Urbana	0.00	0.00	0.00	0.00
Urbana Dispersa	0.07	0.09	0.10	Urbana Dispersa	236,100.00	431,800.00	536,000.00	29,000.00
Urbana Concentrada	0.01	0.05	0.08	Urbana Concentr.	41,230.00	261,000.00	372,000.00	7,477.00
Total Urbana	0.08	0.15	0.19	Total Urbana	277,330.00	692,800.00	908,000.00	36,477.00
Industrial	0.00	0.00	0.00	Industrial	0.00	0.00	0.00	0.00
Infraestructuras	0.05	0.07	1,742.00	Infraestructuras	98,720.00	171,900.00	871,000.00	13,333.00
Terciario	0.00	0.00	0.00	Terciario	0.00	0.00	0.00	0.00
Infraest. Social	0.82	1.82	1.96	Infraest. Social	721,400.00	2,135,200.00	2,381,000.00	98,254.00
Totales				Totales	1,343,910.00	3,972,200.00	5,351,500.00	184,816.00

Demarcación hidrográfica:

Resumen sobre puntos de especial importancia afectados

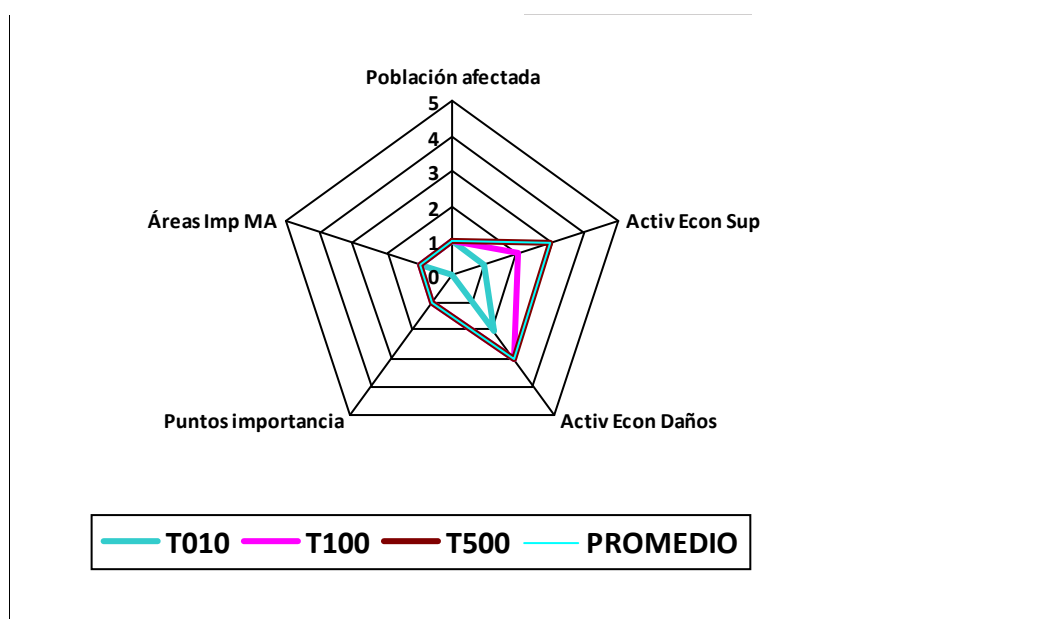
Puntos de interés (en Z.I.)	T10	T100	T500
Nº de industrias IPPC	0	0	0
Nº de EDARs	0	0	0
Nº elementos patrim. cultural	0	1	1
Nº puntos en riesgo	0	0	0

Afecciones a áreas de importancia medio ambiental

	T10	T100	T500
Nº masas de agua DMA	1	1	1
Nº captaciones aguas potables	2	3	2
Nº zonas recreativas	0	0	0
Nº zonas protegidas	0	0	0

Otras afecciones medio ambientales

Característica a valorar	Peso	Caracterización del riesgo			
		T10	T100	T500	Promedio
Población afectada	0.3	1	1	1	1.0
Activ. económicas, superficie	0.15	1	2	3	1.8
Activ. económicas, daños	0.15	2	3	3	2.6
Puntos de importancia	0.2	0	1	1	0.6
Áreas de importancia MA	0.2	1	1	1	1.0
Riesgo global	1	0.95	1.45	1.6	1.3



Observaciones

Demarcación hidrográfica: **EBRO**

Código Subtramo: **ES091_ARPS_NGP-10**

Población

	T10	T100	T500	Otras afecciones significativas a la población
Pob. total municipios en subtramo ARPSI	3589	3589	3589	
Población estimada en zona inundable	181	335	525	

Afección a las principales actividades económicas

Superficies afectadas (ha)	T10	T100	T500	Estimación pérdidas económicas (€)	Total T10	Total T100	Total T500	Riesgo anual
Agrícola-Regadío	7.45	20.79	30.71	Agrícola-Regadío	1,177,740.00	3,592,800.00	5,595,000.00	164,892.00
Agrícola-Secano	0.00	0.00	0.00	Agrícola-Secano	0.00	0.00	0.00	0.00
Total Agrícola	7.45	20.79	30.71	Total Agrícola	1,177,740.00	3,592,800.00	5,595,000.00	164,892.00
Asociada a Urbana	0.20	0.67	1.64	Asociada a Urbana	203,310.00	584,500.00	1,651,000.00	29,478.00
Urbana Dispersa	0.03	0.27	0.51	Urbana Dispersa	88,500.00	988,300.00	2,116,500.00	22,966.00
Urbana Concentrada	0.03	0.22	0.40	Urbana Concentr.	141,740.00	851,700.00	1,740,500.00	26,172.00
Total Urbana	0.26	1.16	2.55	Total Urbana	433,550.00	2,424,500.00	5,508,000.00	78,616.00
Industrial	0.02	0.06	0.07	Industrial	79,740.00	359,800.00	392,000.00	12,356.00
Infraestructuras	0.07	0.07	308.00	Infraestructuras	116,860.00	139,100.00	154,000.00	13,385.00
Terciario	0.00	0.00	0.00	Terciario	0.00	0.00	0.00	0.00
Infraest. Social	3.38	4.39	6.22	Infraest. Social	4,046,240.00	4,885,000.00	5,248,000.00	463,970.00
Totales				Totales	5,854,130.00	11,401,200.00	16,897,000.00	733,219.00

Demarcación hidrográfica:

Resumen sobre puntos de especial importancia afectados

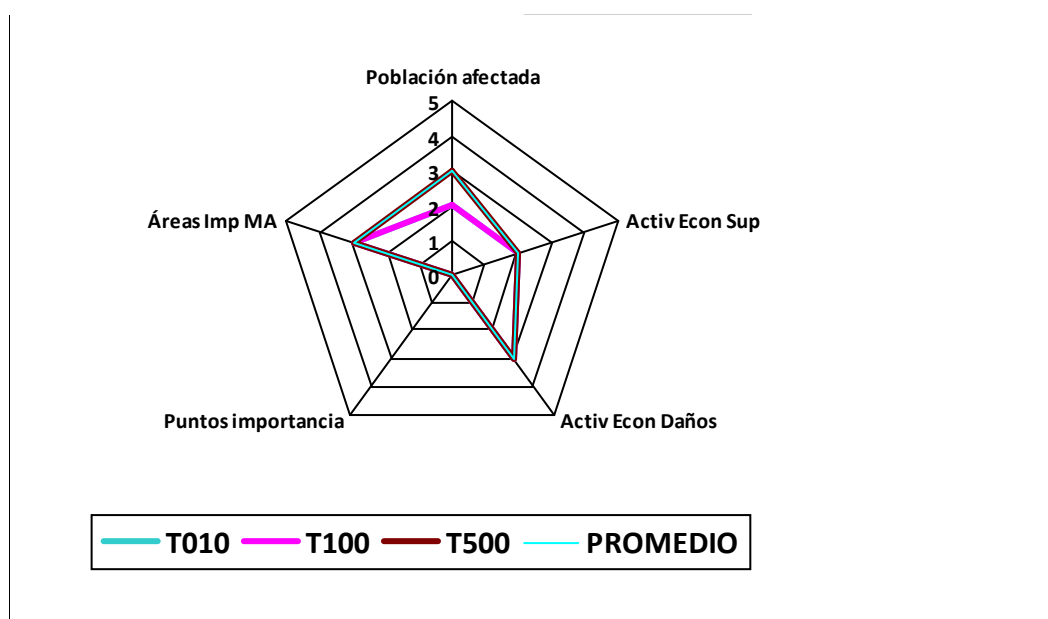
Puntos de interés (en Z.I.)	T10	T100	T500
Nº de industrias IPPC	0	0	0
Nº de EDARs	0	0	0
Nº elementos patrim. cultural	0	0	0
Nº puntos en riesgo	0	0	0

Afecciones a áreas de importancia medio ambiental

	T10	T100	T500
Nº masas de agua DMA	3	3	3
Nº captaciones aguas potables	3	3	3
Nº zonas recreativas	0	0	0
Nº zonas protegidas	2	2	2

Otras afecciones medio ambientales

Característica a valorar	Peso	Caracterización del riesgo			
		T10	T100	T500	Promedio
Población afectada	0.3	2	2	3	2.2
Activ. económicas, superficie	0.15	2	2	2	2.0
Activ. económicas, daños	0.15	3	3	3	3.0
Puntos de importancia	0.2	0	0	0	0.0
Áreas de importancia MA	0.2	3	3	3	3.0
Riesgo global	1	1.95	1.95	2.25	2.0



Observaciones

Demarcación hidrográfica

Código Subtramo

Población

	T10	T100	T500	Otras afecciones significativas a la población
Pob. total municipios en subtramo ARPSI	645	645	645	
Población estimada en zona inundable	0	0	0	

Afección a las principales actividades económicas

Superficies afectadas (ha)	T10	T100	T500	Estimación pérdidas económicas (€)	Total T10	Total T100	Total T500	Riesgo anual
Agrícola-Regadío	2.21	5.41	6.22	Agrícola-Regadío	227,780.00	635,700.00	1,251,000.00	31,637.00
Agrícola-Secano	0.00	0.00	0.00	Agrícola-Secano	0.00	0.00	0.00	0.00
Total Agrícola	2.21	5.41	6.22	Total Agrícola	227,780.00	635,700.00	1,251,000.00	31,637.00
Asociada a Urbana	0.52	0.96	1.21	Asociada a Urbana	100,810.00	177,200.00	236,500.00	12,326.00
Urbana Dispersa	0.00	0.03	0.03	Urbana Dispersa	3,820.00	123,900.00	133,500.00	1,888.00
Urbana Concentrada	0.00	0.03	0.10	Urbana Concentr.	470.00	86,100.00	357,500.00	1,623.00
Total Urbana	0.52	1.02	1.34	Total Urbana	105,100.00	387,200.00	727,500.00	15,837.00
Industrial	0.00	0.00	0.00	Industrial	0.00	0.00	0.00	0.00
Infraestructuras	0.04	0.06	13,042.00	Infraestructuras	614,170.00	3,636,700.00	6,521,000.00	110,826.00
Terciario	0.24	0.91	1.02	Terciario	342,090.00	1,186,200.00	1,745,000.00	49,561.00
Infraest. Social	0.00	0.00	0.00	Infraest. Social	0.00	0.00	0.00	0.00
Totales				Totales	1,289,140.00	5,845,800.00	10,244,500.00	207,861.00

Demarcación hidrográfica:

Resumen sobre puntos de especial importancia afectados

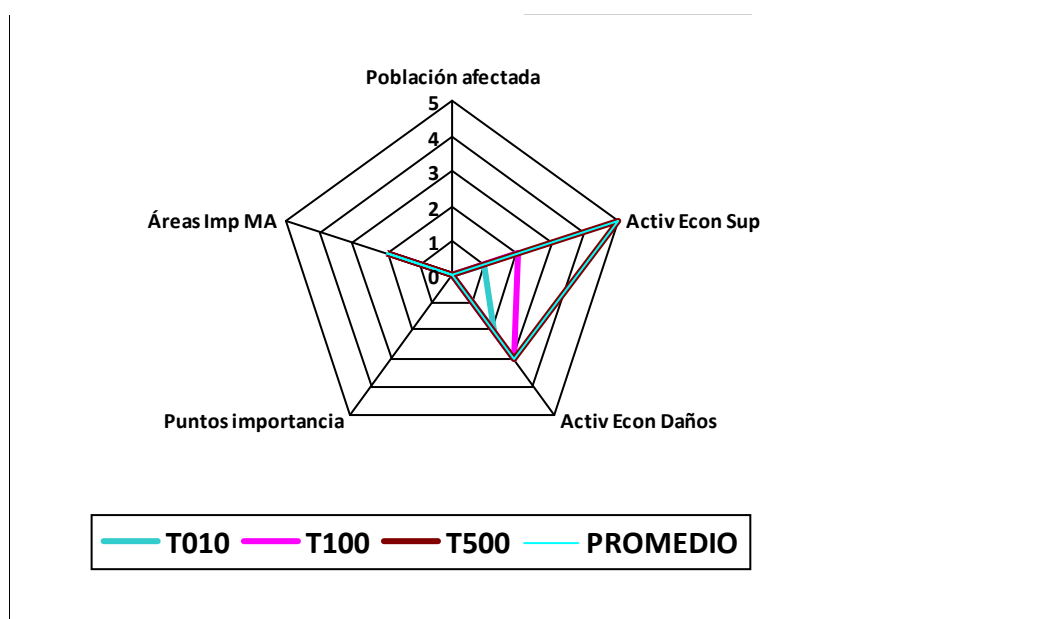
Puntos de interés (en Z.I.)	T10	T100	T500
Nº de industrias IPPC	0	0	0
Nº de EDARs	0	0	0
Nº elementos patrim. cultural	0	0	0
Nº puntos en riesgo	0	0	0

Afecciones a áreas de importancia medio ambiental

	T10	T100	T500
Nº masas de agua DMA	1	1	1
Nº captaciones aguas potables	3	3	3
Nº zonas recreativas	0	0	0
Nº zonas protegidas	2	2	2

Otras afecciones medio ambientales

Característica a valorar	Peso	Caracterización del riesgo			
		T10	T100	T500	Promedio
Población afectada	0.3	0	0	0	0.0
Activ. económicas, superficie	0.15	1	2	5	2.2
Activ. económicas, daños	0.15	2	3	3	2.6
Puntos de importancia	0.2	0	0	0	0.0
Áreas de importancia MA	0.2	2	2	2	2.0
Riesgo global	1	0.85	1.15	1.6	1.1



Observaciones

Demarcación hidrográfica

Código Subtramo

Población

	T10	T100	T500	Otras afecciones significativas a la población
Pob. total municipios en subtramo ARPSI	481	481	481	
Población estimada en zona inundable	2	4	5	

Afección a las principales actividades económicas

Superficies afectadas (ha)	T10	T100	T500	Estimación pérdidas económicas (€)	Total T10	Total T100	Total T500	Riesgo anual
Agrícola-Regadío	9.78	15.38	19.43	Agrícola-Regadío	1,398,970.00	2,747,300.00	3,689,000.00	174,748.00
Agrícola-Secano	0.00	0.00	0.00	Agrícola-Secano	0.00	0.00	0.00	0.00
Total Agrícola	9.78	15.38	19.43	Total Agrícola	1,398,970.00	2,747,300.00	3,689,000.00	174,748.00
Asociada a Urbana	0.02	0.19	0.27	Asociada a Urbana	1,420.00	24,200.00	42,500.00	469.00
Urbana Dispersa	0.04	0.04	0.04	Urbana Dispersa	103,420.00	171,300.00	185,500.00	12,426.00
Urbana Concentrada	0.05	0.22	0.26	Urbana Concentr.	84,570.00	825,600.00	1,030,000.00	18,773.00
Total Urbana	0.11	0.45	0.57	Total Urbana	189,410.00	1,021,100.00	1,258,000.00	31,668.00
Industrial	0.00	0.00	0.00	Industrial	0.00	0.00	0.00	0.00
Infraestructuras	0.23	0.89	13,042.00	Infraestructuras	614,170.00	3,636,700.00	6,521,000.00	110,826.00
Terciario	1.70	1.89	2.08	Terciario	1,804,440.00	3,001,600.00	3,512,000.00	217,484.00
Infraest. Social	0.00	0.00	0.00	Infraest. Social	0.00	0.00	0.00	0.00
Totales				Totales	4,006,990.00	10,406,700.00	14,980,000.00	534,726.00

Demarcación hidrográfica:

Resumen sobre puntos de especial importancia afectados

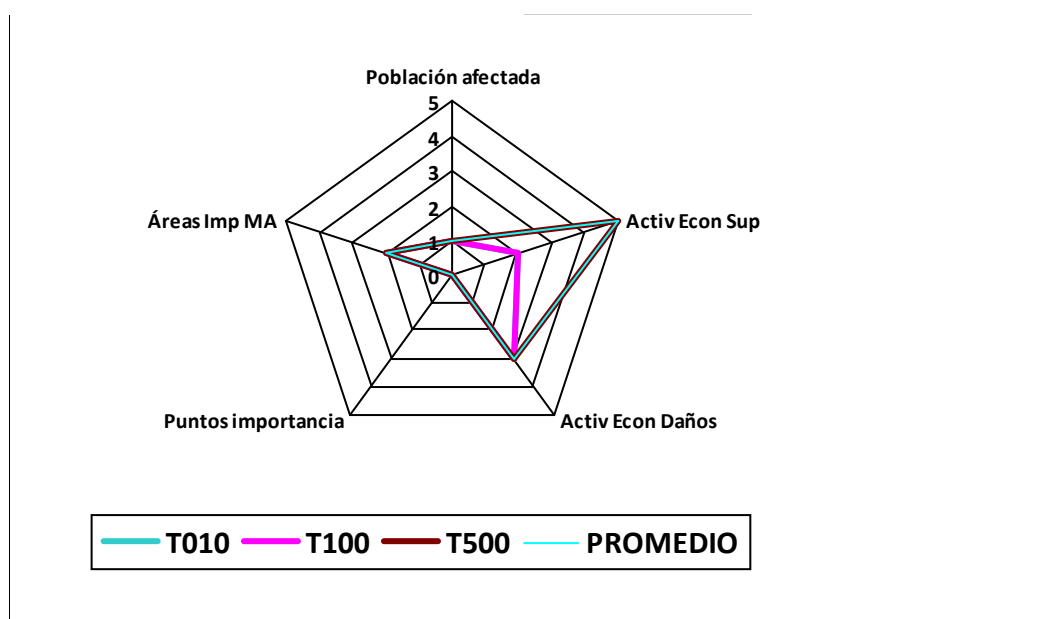
Puntos de interés (en Z.I.)	T10	T100	T500
Nº de industrias IPPC	0	0	0
Nº de EDARs	0	0	0
Nº elementos patrim. cultural	0	0	0
Nº puntos en riesgo	0	0	0

Afecciones a áreas de importancia medio ambiental

	T10	T100	T500
Nº masas de agua DMA	1	1	1
Nº captaciones aguas potables	2	3	2
Nº zonas recreativas	0	0	0
Nº zonas protegidas	2	2	2

Otras afecciones medio ambientales

Característica a valorar	Peso	Caracterización del riesgo			
		T10	T100	T500	Promedio
Población afectada	0.3	1	1	1	1.0
Activ. económicas, superficie	0.15	2	2	5	2.7
Activ. económicas, daños	0.15	3	3	3	3.0
Puntos de importancia	0.2	0	0	0	0.0
Áreas de importancia MA	0.2	2	2	2	2.0
Riesgo global	1	1.45	1.45	1.9	1.6



Observaciones

Demarcación hidrográfica

Código Subtramo

Población

	T10	T100	T500	Otras afecciones significativas a la población
Pob. total municipios en subtramo ARPSI	406	406	406	
Población estimada en zona inundable	9	11	12	

Afección a las principales actividades económicas

Superficies afectadas (ha)	T10	T100	T500	Estimación pérdidas económicas (€)	Total T10	Total T100	Total T500	Riesgo anual
Agrícola-Regadío	17.87	23.13	25.10	Agrícola-Regadío	2,900,870.00	4,437,300.00	5,308,000.00	345,076.00
Agrícola-Secano	0.00	0.00	0.00	Agrícola-Secano	0.00	0.00	0.00	0.00
Total Agrícola	17.87	23.13	25.10	Total Agrícola	2,900,870.00	4,437,300.00	5,308,000.00	345,076.00
Asociada a Urbana	0.00	0.00	0.00	Asociada a Urbana	0.00	0.00	0.00	0.00
Urbana Dispersa	0.00	0.00	0.00	Urbana Dispersa	0.00	0.00	500.00	1.00
Urbana Concentrada	0.05	0.10	0.12	Urbana Concentr.	89,630.00	300,500.00	444,500.00	12,857.00
Total Urbana	0.05	0.10	0.12	Total Urbana	89,630.00	300,500.00	445,000.00	12,858.00
Industrial	0.00	0.00	0.00	Industrial	0.00	0.00	0.00	0.00
Infraestructuras	0.00	0.00	13,042.00	Infraestructuras	0.00	3,636,700.00	6,521,000.00	49,409.00
Terciario	1.62	2.34	2.57	Terciario	1,323,390.00	3,249,000.00	4,062,500.00	172,954.00
Infraest. Social	0.00	0.00	0.00	Infraest. Social	0.00	0.00	0.00	0.00
Totales				Totales	4,313,890.00	11,623,500.00	16,336,500.00	580,297.00

Demarcación hidrográfica:

Resumen sobre puntos de especial importancia afectados

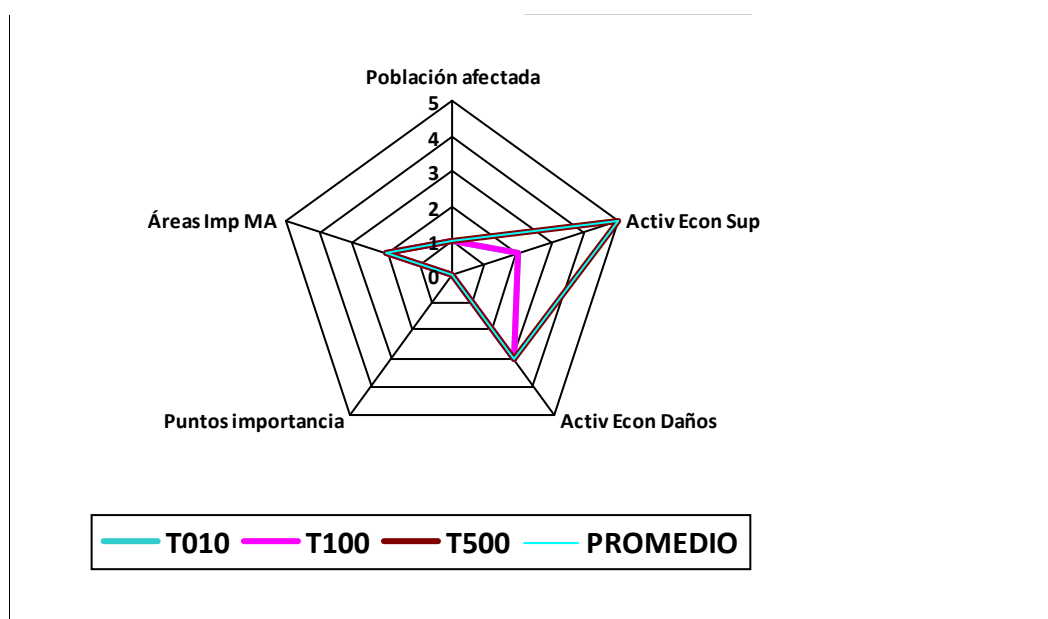
Puntos de interés (en Z.I.)	T10	T100	T500
Nº de industrias IPPC	0	0	0
Nº de EDARs	0	0	0
Nº elementos patrim. cultural	0	0	0
Nº puntos en riesgo	0	0	0

Afecciones a áreas de importancia medio ambiental

	T10	T100	T500
Nº masas de agua DMA	3	3	3
Nº captaciones aguas potables	1	1	1
Nº zonas recreativas	0	0	0
Nº zonas protegidas	2	2	2

Otras afecciones medio ambientales

Característica a valorar	Peso	Caracterización del riesgo			
		T10	T100	T500	Promedio
Población afectada	0.3	1	1	1	1.0
Activ. económicas, superficie	0.15	2	2	5	2.7
Activ. económicas, daños	0.15	3	3	3	3.0
Puntos de importancia	0.2	0	0	0	0.0
Áreas de importancia MA	0.2	2	2	2	2.0
Riesgo global	1	1.45	1.45	1.9	1.6



Observaciones

Demarcación hidrográfica: EBRO

Código Subtramo: ES091_ARPS_NGP-14

Población

	T10	T100	T500	Otras afecciones significativas a la población
Pob. total municipios en subtramo ARPSI	306	306	306	
Población estimada en zona inundable	0	0	0	

Afección a las principales actividades económicas

Superficies afectadas (ha)	T10	T100	T500	Estimación pérdidas económicas (€)	Total T10	Total T100	Total T500	Riesgo anual
Agrícola-Regadío	0.49	0.72	0.94	Agrícola-Regadío	55,090.00	89,800.00	116,000.00	6,639.00
Agrícola-Secano	0.00	0.00	0.00	Agrícola-Secano	0.00	0.00	0.00	0.00
Total Agrícola	0.49	0.72	0.94	Total Agrícola	55,090.00	89,800.00	116,000.00	6,639.00
Asociada a Urbana	0.04	0.05	0.06	Asociada a Urbana	7,910.00	10,400.00	12,000.00	919.00
Urbana Dispersa	0.00	0.00	0.00	Urbana Dispersa	0.00	0.00	0.00	0.00
Urbana Concentrada	0.00	0.00	0.00	Urbana Concentr.	0.00	0.00	0.00	0.00
Total Urbana	0.04	0.05	0.06	Total Urbana	7,910.00	10,400.00	12,000.00	919.00
Industrial	0.00	0.00	0.00	Industrial	0.00	0.00	0.00	0.00
Infraestructuras	0.00	0.00	0.00	Infraestructuras	0.00	0.00	0.00	0.00
Terciario	0.00	0.00	0.00	Terciario	0.00	0.00	0.00	0.00
Infraest. Social	0.00	0.00	0.00	Infraest. Social	0.00	0.00	0.00	0.00
Totales				Totales	63,000.00	100,200.00	128,000.00	7,558.00

Demarcación hidrográfica:

Resumen sobre puntos de especial importancia afectados

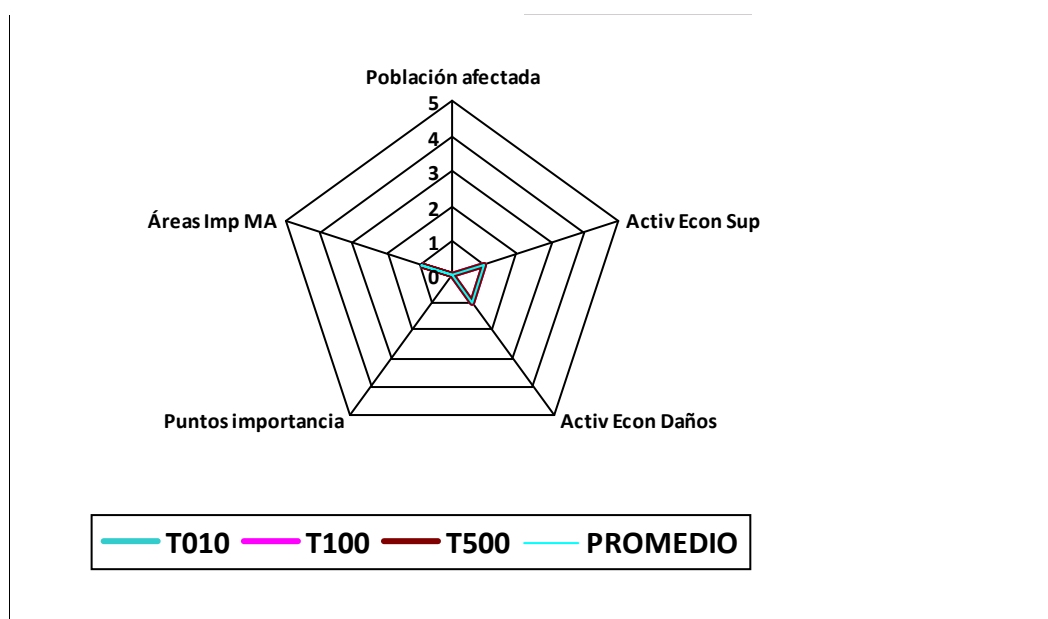
Puntos de interés (en Z.I.)	T10	T100	T500
Nº de industrias IPPC	0	0	0
Nº de EDARs	0	0	0
Nº elementos patrim. cultural	0	0	0
Nº puntos en riesgo	0	0	0

Afecciones a áreas de importancia medio ambiental

	T10	T100	T500
Nº masas de agua DMA	1	1	1
Nº captaciones aguas potables	0	0	0
Nº zonas recreativas	0	0	0
Nº zonas protegidas	2	2	2

Otras afecciones medio ambientales

Característica a valorar	Peso	Caracterización del riesgo			
		T10	T100	T500	Promedio
Población afectada	0.3	0	0	0	0.0
Activ. económicas, superficie	0.15	1	1	1	1.0
Activ. económicas, daños	0.15	1	1	1	1.0
Puntos de importancia	0.2	0	0	0	0.0
Áreas de importancia MA	0.2	1	1	1	1.0
Riesgo global	1	0.5	0.5	0.5	0.5



Observaciones

Demarcación hidrográfica

Código Subtramo

Población

	T10	T100	T500	Otras afecciones significativas a la población
Pob. total municipios en subtramo ARPSI	888	888	888	
Población estimada en zona inundable	3	5	5	

Afección a las principales actividades económicas

Superficies afectadas (ha)	T10	T100	T500	Estimación pérdidas económicas (€)	Total T10	Total T100	Total T500	Riesgo anual
Agrícola-Regadío	2.38	9.00	9.34	Agrícola-Regadío	233,870.00	1,396,300.00	1,598,000.00	40,546.00
Agrícola-Secano	0.00	0.00	0.00	Agrícola-Secano	0.00	0.00	0.00	0.00
Total Agrícola	2.38	9.00	9.34	Total Agrícola	233,870.00	1,396,300.00	1,598,000.00	40,546.00
Asociada a Urbana	0.04	1.38	1.42	Asociada a Urbana	43,740.00	1,866,000.00	2,058,000.00	27,150.00
Urbana Dispersa	0.06	0.10	0.12	Urbana Dispersa	213,870.00	336,400.00	514,000.00	25,779.00
Urbana Concentrada	0.00	0.33	0.36	Urbana Concentr.	1,380.00	1,170,800.00	1,497,000.00	14,840.00
Total Urbana	0.10	1.81	1.89	Total Urbana	258,990.00	3,373,200.00	4,069,000.00	67,769.00
Industrial	0.00	0.01	0.01	Industrial	0.00	43,000.00	45,000.00	520.00
Infraestructuras	0.00	0.05	158.00	Infraestructuras	0.00	44,900.00	79,000.00	607.00
Terciario	1.40	1.81	1.87	Terciario	1,883,590.00	3,110,200.00	3,427,500.00	226,316.00
Infraest. Social	0.00	0.00	0.00	Infraest. Social	0.00	0.00	0.00	0.00
Totales				Totales	2,376,450.00	7,967,600.00	9,218,500.00	335,758.00

Demarcación hidrográfica:

Resumen sobre puntos de especial importancia afectados

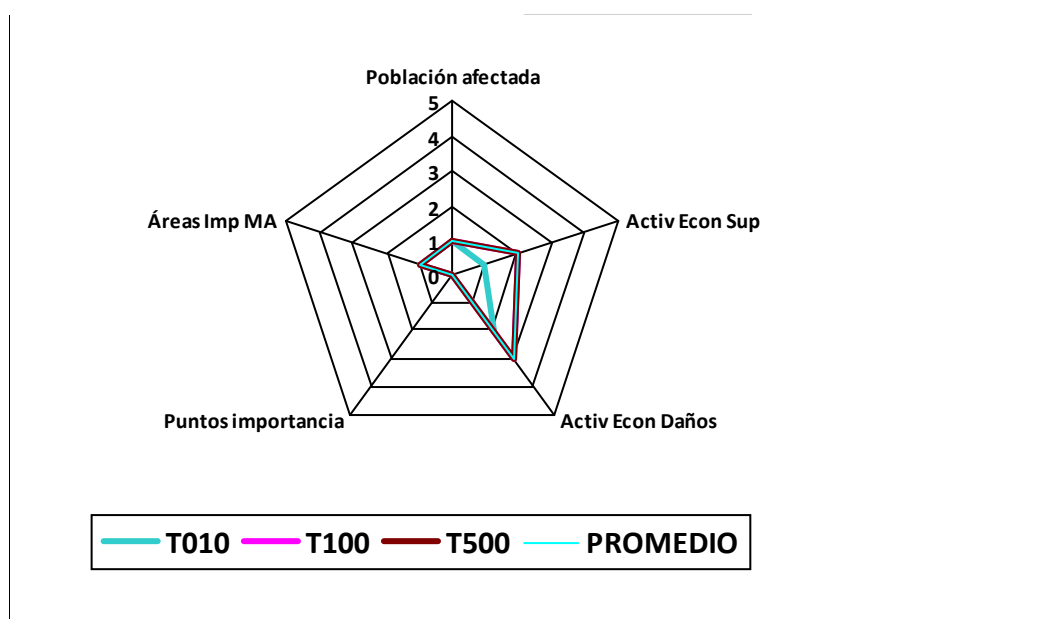
Puntos de interés (en Z.I.)	T10	T100	T500
Nº de industrias IPPC	0	0	0
Nº de EDARs	0	0	0
Nº elementos patrim. cultural	0	0	0
Nº puntos en riesgo	0	0	0

Afecciones a áreas de importancia medio ambiental

	T10	T100	T500
Nº masas de agua DMA	2	2	2
Nº captaciones aguas potables	1	1	1
Nº zonas recreativas	0	0	0
Nº zonas protegidas	0	0	0

Otras afecciones medio ambientales

Característica a valorar	Peso	Caracterización del riesgo			
		T10	T100	T500	Promedio
Población afectada	0.3	1	1	1	1.0
Activ. económicas, superficie	0.15	1	2	2	1.6
Activ. económicas, daños	0.15	2	3	3	2.6
Puntos de importancia	0.2	0	0	0	0.0
Áreas de importancia MA	0.2	1	1	1	1.0
Riesgo global	1	0.95	1.25	1.25	1.1



Observaciones

Demarcación hidrográfica

Código Subtramo

Población

	T10	T100	T500	Otras afecciones significativas a la población
Pob. total municipios en subtramo ARPSI	173	173	173	
Población estimada en zona inundable	0	0	0	

Afección a las principales actividades económicas

Superficies afectadas (ha)	T10	T100	T500	Estimación pérdidas económicas (€)	Total T10	Total T100	Total T500	Riesgo anual
Agrícola-Regadío	0.00	0.00	0.00	Agrícola-Regadío	0.00	0.00	0.00	0.00
Agrícola-Secano	0.00	0.00	0.00	Agrícola-Secano	0.00	0.00	0.00	0.00
Total Agrícola	0.00	0.00	0.00	Total Agrícola	0.00	0.00	0.00	0.00
Asociada a Urbana	0.00	0.00	0.00	Asociada a Urbana	0.00	500.00	1,000.00	7.00
Urbana Dispersa	0.00	0.00	0.00	Urbana Dispersa	0.00	0.00	0.00	0.00
Urbana Concentrada	0.00	0.00	0.00	Urbana Concentr.	0.00	0.00	0.00	0.00
Total Urbana	0.00	0.00	0.00	Total Urbana	0.00	500.00	1,000.00	7.00
Industrial	0.00	0.00	0.00	Industrial	0.00	0.00	0.00	0.00
Infraestructuras	0.03	0.15	645.00	Infraestructuras	43,620.00	202,400.00	322,500.00	7,031.00
Terciario	0.00	0.00	0.00	Terciario	0.00	0.00	0.00	0.00
Infraest. Social	0.00	0.00	0.00	Infraest. Social	0.00	0.00	0.00	0.00
Totales				Totales	43,620.00	202,900.00	323,500.00	7,038.00

Demarcación hidrográfica:

Resumen sobre puntos de especial importancia afectados

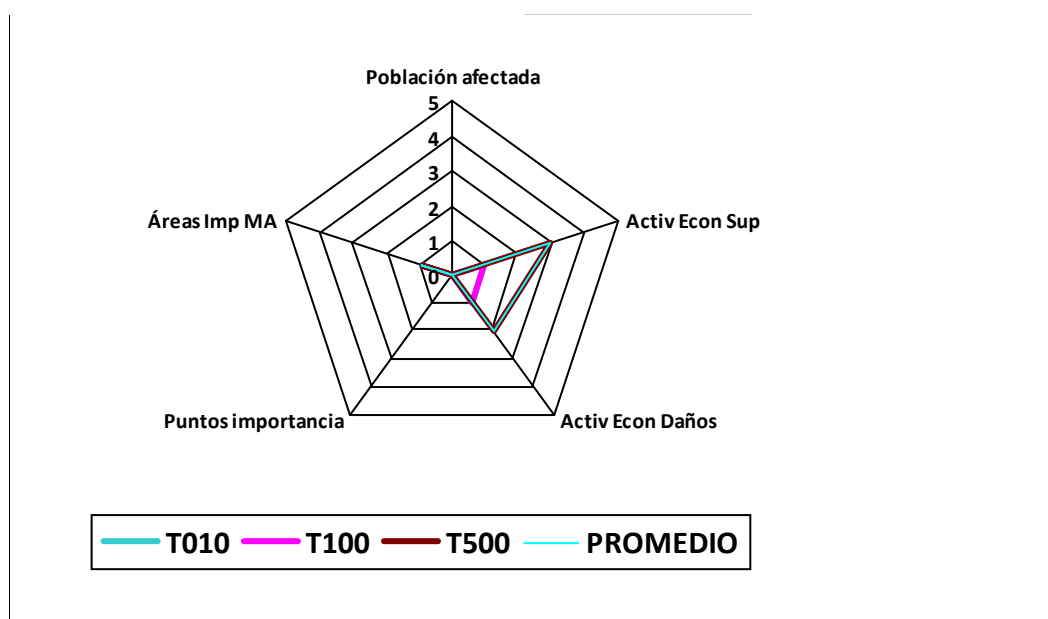
Puntos de interés (en Z.I.)	T10	T100	T500
Nº de industrias IPPC	0	0	0
Nº de EDARs	0	0	0
Nº elementos patrim. cultural	0	0	0
Nº puntos en riesgo	0	0	0

Afecciones a áreas de importancia medio ambiental

	T10	T100	T500
Nº masas de agua DMA	1	1	1
Nº captaciones aguas potables	0	0	0
Nº zonas recreativas	0	0	0
Nº zonas protegidas	2	2	2

Otras afecciones medio ambientales

Característica a valorar	Peso	Caracterización del riesgo			
		T10	T100	T500	Promedio
Población afectada	0.3	0	0	0	0.0
Activ. económicas, superficie	0.15	1	1	3	1.4
Activ. económicas, daños	0.15	1	1	2	1.2
Puntos de importancia	0.2	0	0	0	0.0
Áreas de importancia MA	0.2	1	1	1	1.0
Riesgo global	1	0.5	0.5	0.95	0.6



Observaciones

Demarcación hidrográfica

Código Subtramo

Población

	T10	T100	T500	Otras afecciones significativas a la población
Pob. total municipios en subtramo ARPSI	932	932	932	
Población estimada en zona inundable	10	19	21	

Afección a las principales actividades económicas

Superficies afectadas (ha)	T10	T100	T500	Estimación pérdidas económicas (€)	Total T10	Total T100	Total T500	Riesgo anual
Agrícola-Regadío	8.86	19.96	24.13	Agrícola-Regadío	1,243,200.00	3,500,900.00	5,344,000.00	170,017.00
Agrícola-Secano	0.00	0.00	0.00	Agrícola-Secano	0.00	0.00	0.00	0.00
Total Agrícola	8.86	19.96	24.13	Total Agrícola	1,243,200.00	3,500,900.00	5,344,000.00	170,017.00
Asociada a Urbana	0.07	0.25	0.47	Asociada a Urbana	38,170.00	171,100.00	378,000.00	6,284.00
Urbana Dispersa	0.01	0.13	0.13	Urbana Dispersa	6,960.00	518,700.00	612,500.00	7,108.00
Urbana Concentrada	0.04	0.15	0.21	Urbana Concentr.	65,350.00	629,200.00	921,500.00	14,670.00
Total Urbana	0.12	0.53	0.81	Total Urbana	110,480.00	1,319,000.00	1,912,000.00	28,062.00
Industrial	0.00	0.00	0.00	Industrial	279,050.00	450,400.00	451,500.00	33,312.00
Infraestructuras	0.00	0.00	0.00	Infraestructuras	0.00	0.00	0.00	0.00
Terciario	0.00	0.00	0.00	Terciario	0.00	0.00	0.00	0.00
Infraest. Social	0.00	0.00	0.00	Infraest. Social	0.00	0.00	0.00	0.00
Totales				Totales	1,632,730.00	5,270,300.00	7,707,500.00	231,391.00

Demarcación hidrográfica:

Resumen sobre puntos de especial importancia afectados

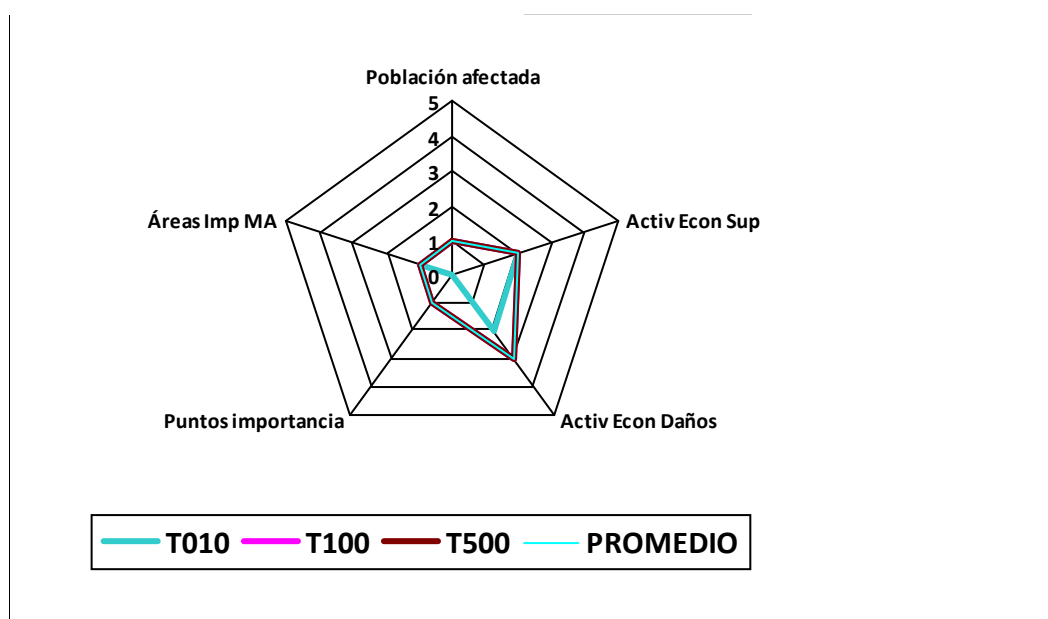
Puntos de interés (en Z.I.)	T10	T100	T500
Nº de industrias IPPC	0	0	0
Nº de EDARs	0	0	0
Nº elementos patrim. cultural	0	1	1
Nº puntos en riesgo	0	0	0

Afecciones a áreas de importancia medio ambiental

	T10	T100	T500
Nº masas de agua DMA	1	1	1
Nº captaciones aguas potables	1	1	1
Nº zonas recreativas	0	0	0
Nº zonas protegidas	0	0	0

Otras afecciones medio ambientales

Característica a valorar	Peso	Caracterización del riesgo			
		T10	T100	T500	Promedio
Población afectada	0.3	1	1	1	1.0
Activ. económicas, superficie	0.15	2	2	2	2.0
Activ. económicas, daños	0.15	2	3	3	2.6
Puntos de importancia	0.2	0	1	1	0.6
Áreas de importancia MA	0.2	1	1	1	1.0
Riesgo global	1	1.1	1.45	1.45	1.3



Observaciones

Demarcación hidrográfica

Código Subtramo

Población

	T10	T100	T500	Otras afecciones significativas a la población
Pob. total municipios en subtramo ARPSI	932	932	932	
Población estimada en zona inundable	1	3	3	

Afección a las principales actividades económicas

Superficies afectadas (ha)	T10	T100	T500	Estimación pérdidas económicas (€)	Total T10	Total T100	Total T500	Riesgo anual
Agrícola-Regadío	0.94	3.21	4.33	Agrícola-Regadío	295,770.00	816,500.00	1,128,000.00	39,998.00
Agrícola-Secano	0.00	0.00	0.00	Agrícola-Secano	0.00	0.00	0.00	0.00
Total Agrícola	0.94	3.21	4.33	Total Agrícola	295,770.00	816,500.00	1,128,000.00	39,998.00
Asociada a Urbana	0.00	0.00	0.00	Asociada a Urbana	0.00	0.00	0.00	0.00
Urbana Dispersa	0.01	0.05	0.07	Urbana Dispersa	19,560.00	188,300.00	276,000.00	4,391.00
Urbana Concentrada	0.00	0.00	0.00	Urbana Concentr.	0.00	0.00	0.00	0.00
Total Urbana	0.01	0.05	0.07	Total Urbana	19,560.00	188,300.00	276,000.00	4,391.00
Industrial	0.00	0.07	0.07	Industrial	0.00	362,100.00	401,500.00	4,424.00
Infraestructuras	0.15	0.57	2,064.00	Infraestructuras	187,730.00	716,200.00	1,032,000.00	27,999.00
Terciario	0.00	0.00	0.00	Terciario	0.00	0.00	0.00	0.00
Infraest. Social	0.00	0.00	0.00	Infraest. Social	0.00	0.00	0.00	0.00
Totales				Totales	503,060.00	2,083,100.00	2,837,500.00	76,812.00

Demarcación hidrográfica:

Resumen sobre puntos de especial importancia afectados

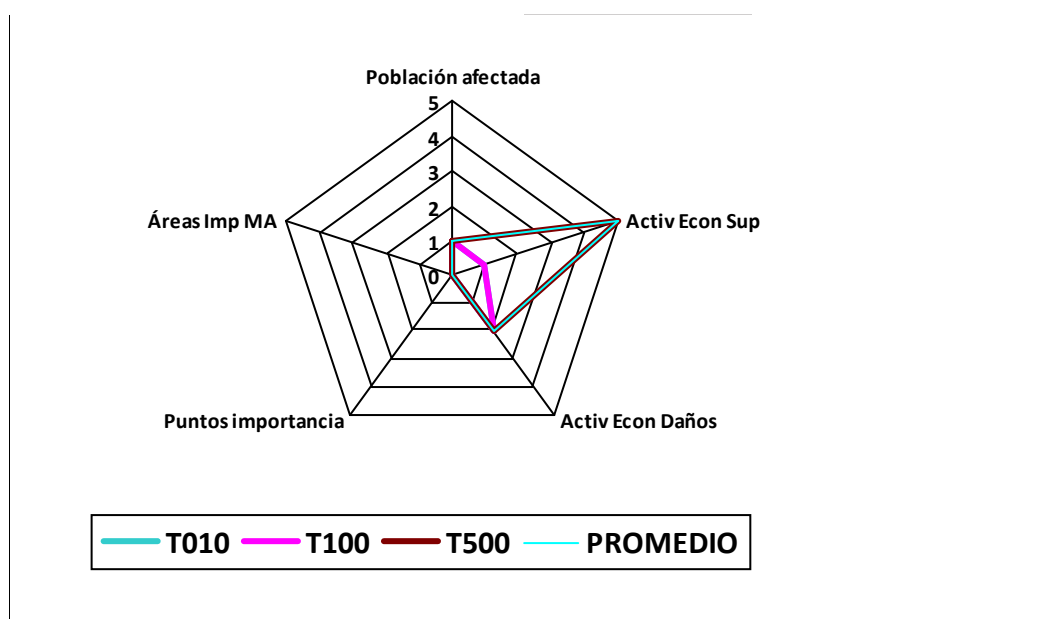
Puntos de interés (en Z.I.)	T10	T100	T500
Nº de industrias IPPC	0	0	0
Nº de EDARs	0	0	0
Nº elementos patrim. cultural	0	0	0
Nº puntos en riesgo	0	0	0

Afecciones a áreas de importancia medio ambiental

	T10	T100	T500
Nº masas de agua DMA	1	1	1
Nº captaciones aguas potables	0	0	0
Nº zonas recreativas	0	0	0
Nº zonas protegidas	0	0	0

Otras afecciones medio ambientales

Característica a valorar	Peso	Caracterización del riesgo			
		T10	T100	T500	Promedio
Población afectada	0.3	1	1	1	1.0
Activ. económicas, superficie	0.15	1	1	5	1.9
Activ. económicas, daños	0.15	2	2	2	2.0
Puntos de importancia	0.2	0	0	0	0.0
Áreas de importancia MA	0.2	0	0	0	0.0
Riesgo global	1	0.75	0.75	1.35	0.9



Observaciones

Demarcación hidrográfica

Código Subtramo

Población

	T10	T100	T500	Otras afecciones significativas a la población
Pob. total municipios en subtramo ARPSI	2612	2612	2612	
Población estimada en zona inundable	88	257	324	

Afección a las principales actividades económicas

Superficies afectadas (ha)	T10	T100	T500	Estimación pérdidas económicas (€)	Total T10	Total T100	Total T500	Riesgo anual
Agrícola-Regadío	8.94	28.05	36.94	Agrícola-Regadío	1,311,850.00	6,093,500.00	8,903,500.00	209,927.00
Agrícola-Secano	0.00	0.00	0.00	Agrícola-Secano	0.00	0.00	0.00	0.00
Total Agrícola	8.94	28.05	36.94	Total Agrícola	1,311,850.00	6,093,500.00	8,903,500.00	209,927.00
Asociada a Urbana	2.41	8.66	11.65	Asociada a Urbana	2,412,660.00	11,897,700.00	16,705,500.00	393,654.00
Urbana Dispersa	0.05	0.11	0.12	Urbana Dispersa	171,690.00	479,800.00	514,500.00	22,996.00
Urbana Concentrada	0.01	0.74	1.37	Urbana Concentr.	25,010.00	2,981,200.00	6,166,000.00	44,645.00
Total Urbana	2.46	9.51	13.14	Total Urbana	2,609,360.00	15,358,700.00	23,386,000.00	461,295.00
Industrial	0.02	3.34	3.61	Industrial	30,080.00	17,230,400.00	21,009,500.00	217,331.00
Infraestructuras	0.08	1.80	18,044.00	Infraestructuras	797,100.00	5,158,500.00	9,022,000.00	149,339.00
Terciario	0.70	1.28	1.61	Terciario	996,260.00	1,824,200.00	2,460,000.00	122,788.00
Infraest. Social	0.03	2.89	3.27	Infraest. Social	31,250.00	4,598,400.00	5,866,500.00	60,842.00
Totales				Totales	5,775,900.00	50,263,700.00	70,647,500.00	1,221,522.00

Demarcación hidrográfica:

Resumen sobre puntos de especial importancia afectados

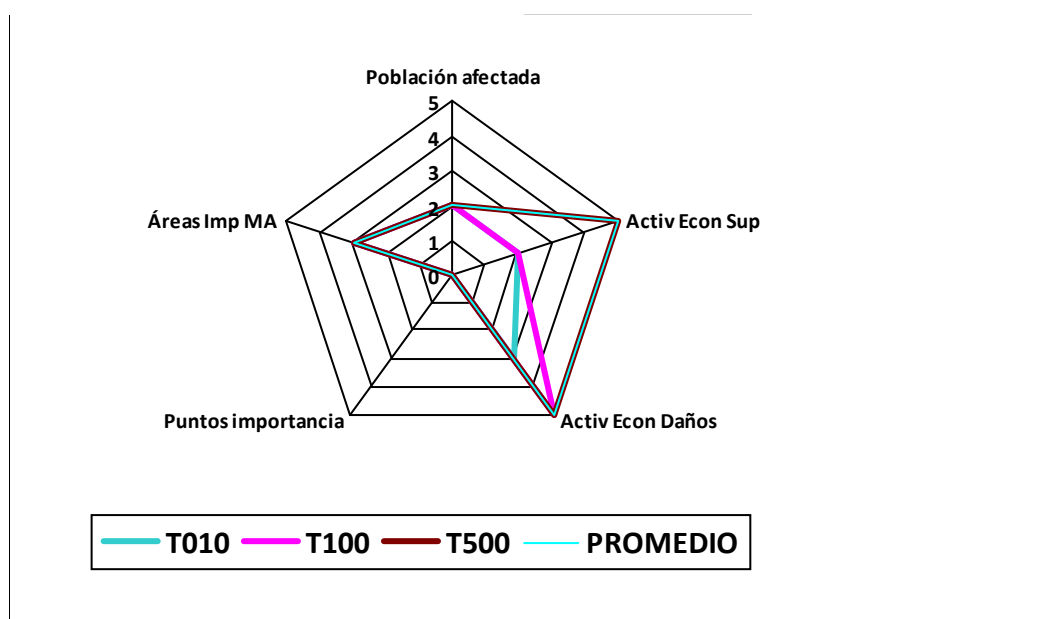
Puntos de interés (en Z.I.)	T10	T100	T500
Nº de industrias IPPC	0	0	0
Nº de EDARs	0	0	0
Nº elementos patrim. cultural	0	0	0
Nº puntos en riesgo	0	0	0

Afecciones a áreas de importancia medio ambiental

	T10	T100	T500
Nº masas de agua DMA	4	4	4
Nº captaciones aguas potables	1	1	1
Nº zonas recreativas	0	0	0
Nº zonas protegidas	3	3	3

Otras afecciones medio ambientales

Característica a valorar	Peso	Caracterización del riesgo			
		T10	T100	T500	Promedio
Población afectada	0.3	2	2	2	2.0
Activ. económicas, superficie	0.15	2	2	5	2.7
Activ. económicas, daños	0.15	3	5	5	4.1
Puntos de importancia	0.2	0	0	0	0.0
Áreas de importancia MA	0.2	3	3	3	3.0
Riesgo global	1	1.95	2.25	2.7	2.2



Observaciones

Demarcación hidrográfica: EBRO

Código Subtramo: ES091_ARPS_NGR-04

Población

	T10	T100	T500	Otras afecciones significativas a la población
Pob. total municipios en subtramo ARPSI	6648	6648	6648	
Población estimada en zona inundable	2	2	2	

Afección a las principales actividades económicas

Superficies afectadas (ha)	T10	T100	T500	Estimación pérdidas económicas (€)	Total T10	Total T100	Total T500	Riesgo anual
Agrícola-Regadío	1.31	1.85	2.93	Agrícola-Regadío	270,390.00	386,600.00	630,000.00	32,165.00
Agrícola-Secano	0.00	0.00	0.00	Agrícola-Secano	0.00	0.00	0.00	0.00
Total Agrícola	1.31	1.85	2.93	Total Agrícola	270,390.00	386,600.00	630,000.00	32,165.00
Asociada a Urbana	0.21	0.33	0.51	Asociada a Urbana	1,018,440.00	1,450,500.00	1,773,500.00	119,896.00
Urbana Dispersa	0.00	0.00	0.05	Urbana Dispersa	0.00	800.00	225,000.00	458.00
Urbana Concentrada	0.02	0.31	0.59	Urbana Concentr.	48,870.00	1,476,200.00	2,754,500.00	25,158.00
Total Urbana	0.22	0.64	1.15	Total Urbana	1,067,310.00	2,927,500.00	4,753,000.00	145,512.00
Industrial	0.90	1.52	2.11	Industrial	4,854,690.00	8,674,300.00	12,042,000.00	596,296.00
Infraestructuras	0.00	0.01	95.00	Infraestructuras	0.00	18,400.00	47,500.00	279.00
Terciario	0.00	0.00	0.00	Terciario	0.00	0.00	0.00	0.00
Infraest. Social	0.00	0.00	0.00	Infraest. Social	0.00	0.00	0.00	0.00
Totales				Totales	6,192,390.00	12,006,800.00	17,472,500.00	774,252.00

Demarcación hidrográfica:

Resumen sobre puntos de especial importancia afectados

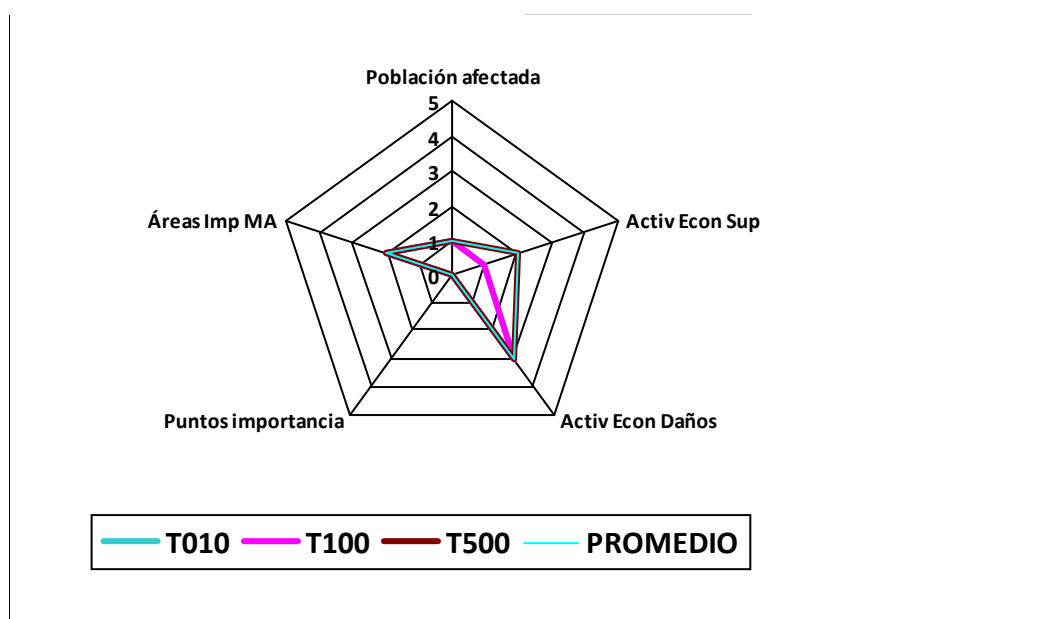
Puntos de interés (en Z.I.)	T10	T100	T500
Nº de industrias IPPC	0	0	0
Nº de EDARs	0	0	0
Nº elementos patrim. cultural	0	0	0
Nº puntos en riesgo	0	0	0

Afecciones a áreas de importancia medio ambiental

	T10	T100	T500
Nº masas de agua DMA	2	2	2
Nº captaciones aguas potables	0	0	0
Nº zonas recreativas	0	0	0
Nº zonas protegidas	3	3	3

Otras afecciones medio ambientales

Característica a valorar	Peso	Caracterización del riesgo			
		T10	T100	T500	Promedio
Población afectada	0.3	1	1	1	1.0
Activ. económicas, superficie	0.15	1	1	2	1.2
Activ. económicas, daños	0.15	3	3	3	3.0
Puntos de importancia	0.2	0	0	0	0.0
Áreas de importancia MA	0.2	2	2	2	2.0
Riesgo global	1	1.3	1.3	1.45	1.3



Observaciones

Demarcación hidrográfica

Código Subtramo

Población

	T10	T100	T500	Otras afecciones significativas a la población
Pob. total municipios en subtramo ARPSI	2126	3286	3286	
Población estimada en zona inundable	12	16	18	

Afección a las principales actividades económicas

Superficies afectadas (ha)	T10	T100	T500	Estimación pérdidas económicas (€)	Total T10	Total T100	Total T500	Riesgo anual
Agrícola-Regadío	36.75	57.40	66.56	Agrícola-Regadío	10,832,890.00	14,891,700.00	18,405,000.00	1,269,016.00
Agrícola-Secano	0.00	0.00	0.00	Agrícola-Secano	0.00	0.00	0.00	0.00
Total Agrícola	36.75	57.40	66.56	Total Agrícola	10,832,890.00	14,891,700.00	18,405,000.00	1,269,016.00
Asociada a Urbana	0.00	0.00	0.00	Asociada a Urbana	0.00	0.00	0.00	0.00
Urbana Dispersa	0.03	0.05	0.05	Urbana Dispersa	102,460.00	214,700.00	246,000.00	12,885.00
Urbana Concentrada	0.01	0.01	0.01	Urbana Concentr.	63,940.00	71,000.00	71,000.00	7,246.00
Total Urbana	0.05	0.06	0.07	Total Urbana	166,400.00	285,700.00	317,000.00	20,131.00
Industrial	0.00	0.00	0.00	Industrial	24,760.00	24,800.00	27,000.00	2,778.00
Infraestructuras	3.31	4.15	37,497.00	Infraestructuras	15,505,010.00	17,560,900.00	18,748,500.00	1,763,607.00
Terciario	0.00	0.00	0.00	Terciario	0.00	0.00	0.00	0.00
Infraest. Social	3.53	3.56	3.58	Infraest. Social	6,538,820.00	6,888,200.00	6,933,000.00	736,630.00
Totales				Totales	33,067,880.00	39,651,300.00	44,430,500.00	3,792,162.00

Demarcación hidrográfica:

Resumen sobre puntos de especial importancia afectados

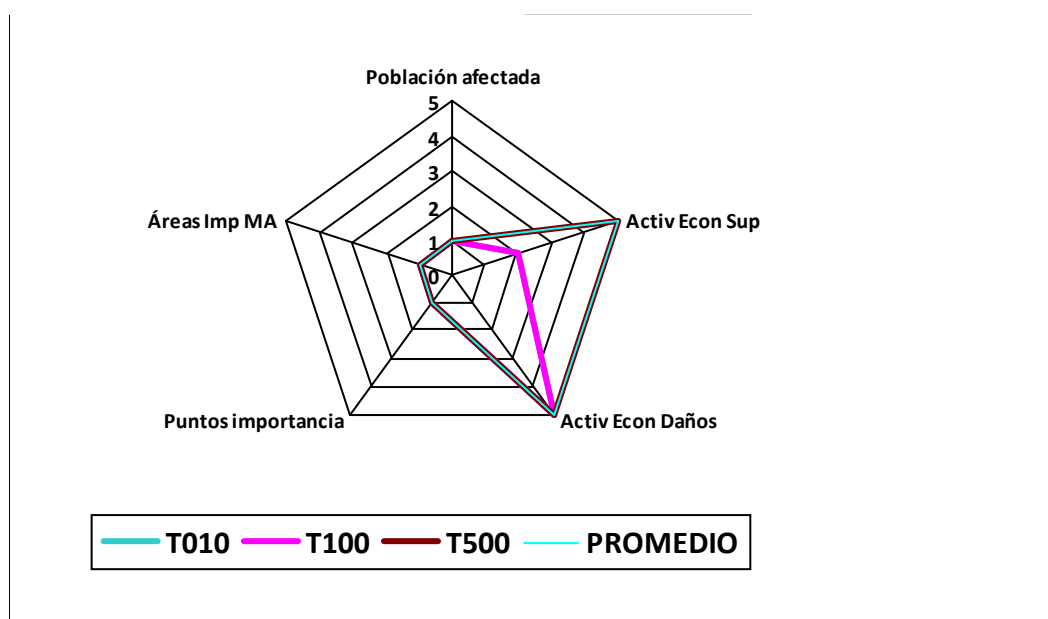
Puntos de interés (en Z.I.)	T10	T100	T500
Nº de industrias IPPC	0	0	0
Nº de EDARs	1	1	1
Nº elementos patrim. cultural	0	0	0
Nº puntos en riesgo	0	0	0

Afecciones a áreas de importancia medio ambiental

	T10	T100	T500
Nº masas de agua DMA	1	1	1
Nº captaciones aguas potables	1	1	1
Nº zonas recreativas	0	0	0
Nº zonas protegidas	1	1	1

Otras afecciones medio ambientales

Característica a valorar	Peso	Caracterización del riesgo			
		T10	T100	T500	Promedio
Población afectada	0.3	1	1	1	1.0
Activ. económicas, superficie	0.15	2	2	5	2.7
Activ. económicas, daños	0.15	5	5	5	5.0
Puntos de importancia	0.2	1	1	1	1.0
Áreas de importancia MA	0.2	1	1	1	1.0
Riesgo global	1	1.75	1.75	2.2	1.9



Observaciones

Demarcación hidrográfica

Código Subtramo

Población

	T10	T100	T500	Otras afecciones significativas a la población
Pob. total municipios en subtramo ARPSI	265	265	265	
Población estimada en zona inundable	0	0	0	

Afección a las principales actividades económicas

Superficies afectadas (ha)	T10	T100	T500	Estimación pérdidas económicas (€)	Total T10	Total T100	Total T500	Riesgo anual
Agrícola-Regadío	0.45	0.74	0.92	Agrícola-Regadío	40,900.00	82,300.00	112,000.00	5,137.00
Agrícola-Secano	0.00	0.00	0.00	Agrícola-Secano	0.00	0.00	0.00	0.00
Total Agrícola	0.45	0.74	0.92	Total Agrícola	40,900.00	82,300.00	112,000.00	5,137.00
Asociada a Urbana	0.00	0.00	0.00	Asociada a Urbana	0.00	0.00	0.00	0.00
Urbana Dispersa	0.00	0.00	0.00	Urbana Dispersa	0.00	0.00	0.00	0.00
Urbana Concentrada	0.00	0.00	0.00	Urbana Concentr.	0.00	0.00	0.00	0.00
Total Urbana	0.00	0.00	0.00	Total Urbana	0.00	0.00	0.00	0.00
Industrial	0.00	0.00	0.00	Industrial	0.00	0.00	0.00	0.00
Infraestructuras	0.01	0.02	116.00	Infraestructuras	6,640.00	26,200.00	58,000.00	1,042.00
Terciario	0.00	0.00	0.00	Terciario	0.00	0.00	0.00	0.00
Infraest. Social	0.00	0.00	0.00	Infraest. Social	0.00	0.00	0.00	0.00
Totales				Totales	47,540.00	108,500.00	170,000.00	6,179.00

Demarcación hidrográfica:

Resumen sobre puntos de especial importancia afectados

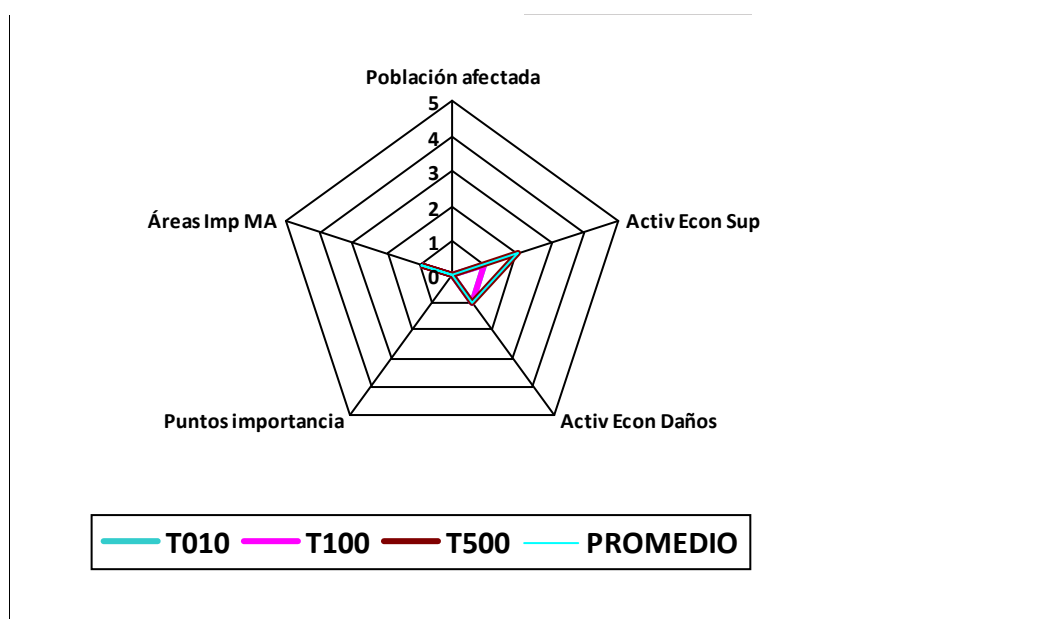
Puntos de interés (en Z.I.)	T10	T100	T500
Nº de industrias IPPC	0	0	0
Nº de EDARs	0	0	0
Nº elementos patrim. cultural	0	0	0
Nº puntos en riesgo	0	0	0

Afecciones a áreas de importancia medio ambiental

	T10	T100	T500
Nº masas de agua DMA	1	1	1
Nº captaciones aguas potables	1	1	1
Nº zonas recreativas	0	0	0
Nº zonas protegidas	0	0	0

Otras afecciones medio ambientales

Característica a valorar	Peso	Caracterización del riesgo			
		T10	T100	T500	Promedio
Población afectada	0.3	0	0	0	0.0
Activ. económicas, superficie	0.15	1	1	2	1.2
Activ. económicas, daños	0.15	1	1	1	1.0
Puntos de importancia	0.2	0	0	0	0.0
Áreas de importancia MA	0.2	1	1	1	1.0
Riesgo global	1	0.5	0.5	0.65	0.5



Observaciones

Demarcación hidrográfica

Código Subtramo

Población

	T10	T100	T500	Otras afecciones significativas a la población
Pob. total municipios en subtramo ARPSI	265	265	265	
Población estimada en zona inundable	0	0	1	

Afección a las principales actividades económicas

Superficies afectadas (ha)	T10	T100	T500	Estimación pérdidas económicas (€)	Total T10	Total T100	Total T500	Riesgo anual
Agrícola-Regadío	1.03	1.84	3.62	Agrícola-Regadío	452,460.00	754,300.00	1,194,000.00	55,177.00
Agrícola-Secano	0.00	0.00	0.00	Agrícola-Secano	0.00	0.00	0.00	0.00
Total Agrícola	1.03	1.84	3.62	Total Agrícola	452,460.00	754,300.00	1,194,000.00	55,177.00
Asociada a Urbana	0.00	0.00	0.00	Asociada a Urbana	0.00	0.00	0.00	0.00
Urbana Dispersa	0.00	0.00	0.00	Urbana Dispersa	0.00	0.00	1,500.00	3.00
Urbana Concentrada	0.00	0.02	0.03	Urbana Concentr.	0.00	61,200.00	142,500.00	897.00
Total Urbana	0.00	0.02	0.03	Total Urbana	0.00	61,200.00	144,000.00	900.00
Industrial	0.00	0.00	0.00	Industrial	0.00	0.00	0.00	0.00
Infraestructuras	0.02	0.04	2,069.00	Infraestructuras	158,260.00	399,900.00	1,034,500.00	21,894.00
Terciario	0.00	0.00	0.00	Terciario	0.00	0.00	0.00	0.00
Infraest. Social	0.00	0.00	0.00	Infraest. Social	0.00	0.00	0.00	0.00
Totales				Totales	610,720.00	1,215,400.00	2,372,500.00	77,971.00

Demarcación hidrográfica:

Resumen sobre puntos de especial importancia afectados

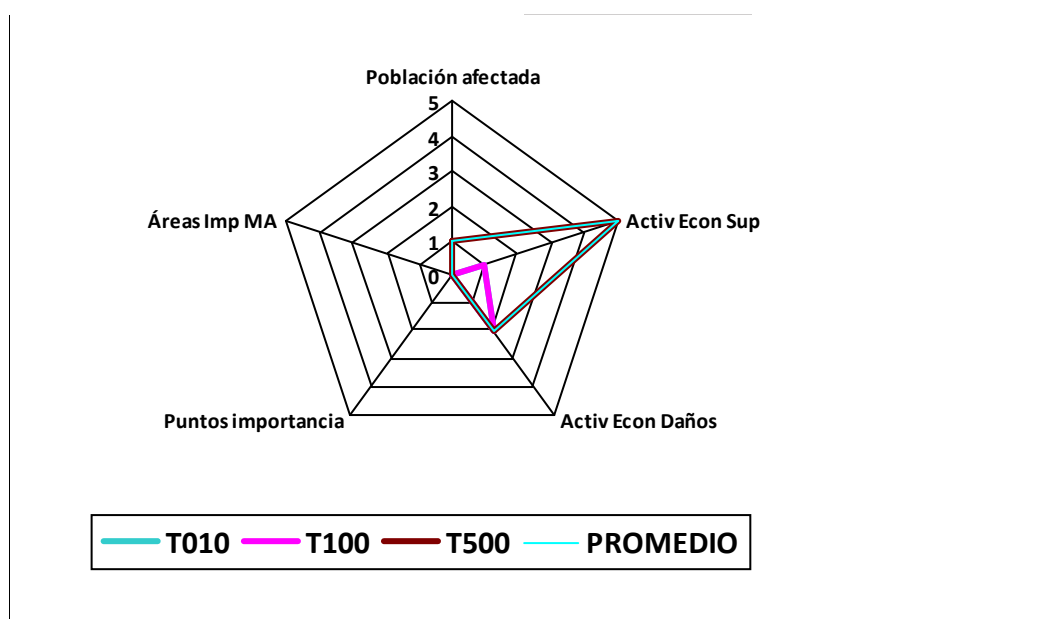
Puntos de interés (en Z.I.)	T10	T100	T500
Nº de industrias IPPC	0	0	0
Nº de EDARs	0	0	0
Nº elementos patrim. cultural	0	0	0
Nº puntos en riesgo	0	0	0

Afecciones a áreas de importancia medio ambiental

	T10	T100	T500
Nº masas de agua DMA	1	1	1
Nº captaciones aguas potables	0	0	0
Nº zonas recreativas	0	0	0
Nº zonas protegidas	0	0	0

Otras afecciones medio ambientales

Característica a valorar	Peso	Caracterización del riesgo			
		T10	T100	T500	Promedio
Población afectada	0.3	0	0	1	0.2
Activ. económicas, superficie	0.15	1	1	5	1.9
Activ. económicas, daños	0.15	2	2	2	2.0
Puntos de importancia	0.2	0	0	0	0.0
Áreas de importancia MA	0.2	0	0	0	0.0
Riesgo global	1	0.45	0.45	1.35	0.7



Observaciones

Demarcación hidrográfica

Código Subtramo

Población

	T10	T100	T500	Otras afecciones significativas a la población
Pob. total municipios en subtramo ARPSI	265	265	265	
Población estimada en zona inundable	0	0	1	

Afección a las principales actividades económicas

Superficies afectadas (ha)	T10	T100	T500	Estimación pérdidas económicas (€)	Total T10	Total T100	Total T500	Riesgo anual
Agrícola-Regadío	1.38	2.27	2.97	Agrícola-Regadío	1,122,410.00	2,015,500.00	2,867,000.00	138,130.00
Agrícola-Secano	0.00	0.00	0.00	Agrícola-Secano	0.00	0.00	0.00	0.00
Total Agrícola	1.38	2.27	2.97	Total Agrícola	1,122,410.00	2,015,500.00	2,867,000.00	138,130.00
Asociada a Urbana	0.00	0.00	0.00	Asociada a Urbana	0.00	0.00	0.00	0.00
Urbana Dispersa	0.00	0.00	0.00	Urbana Dispersa	0.00	0.00	0.00	0.00
Urbana Concentrada	0.00	0.00	0.00	Urbana Concentr.	0.00	0.00	0.00	0.00
Total Urbana	0.00	0.00	0.00	Total Urbana	0.00	0.00	0.00	0.00
Industrial	0.00	0.00	0.00	Industrial	0.00	0.00	0.00	0.00
Infraestructuras	0.08	0.16	2,069.00	Infraestructuras	158,260.00	399,900.00	1,034,500.00	21,894.00
Terciario	0.30	0.64	1.24	Terciario	248,820.00	710,100.00	1,662,000.00	35,307.00
Infraest. Social	0.00	0.00	0.00	Infraest. Social	0.00	0.00	0.00	0.00
Totales				Totales	1,529,490.00	3,125,500.00	5,563,500.00	195,331.00

Demarcación hidrográfica:

Resumen sobre puntos de especial importancia afectados

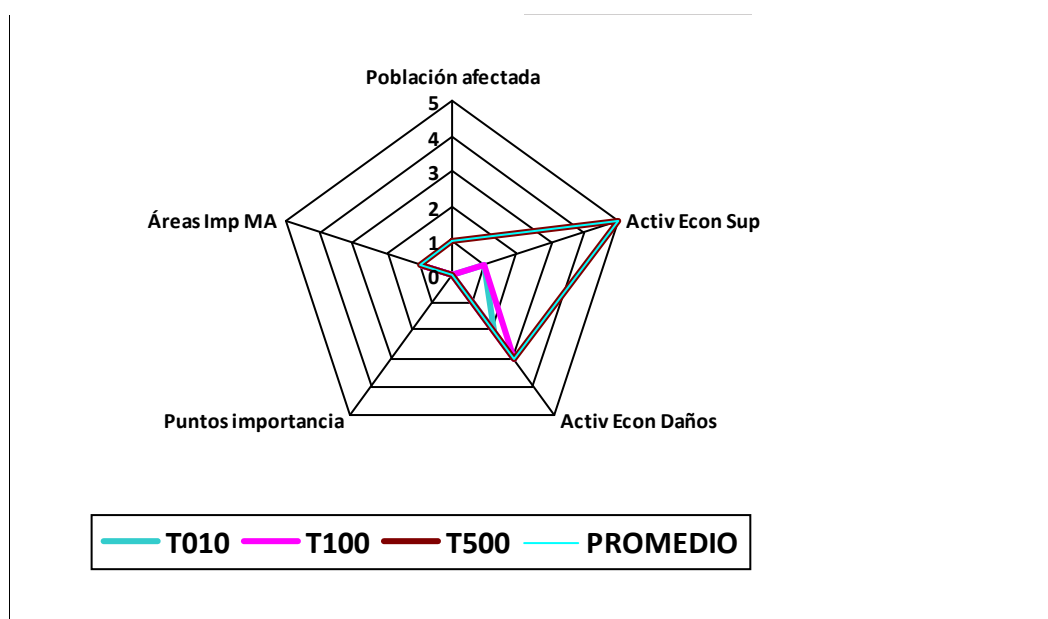
Puntos de interés (en Z.I.)	T10	T100	T500
Nº de industrias IPPC	0	0	0
Nº de EDARs	0	0	0
Nº elementos patrim. cultural	0	0	0
Nº puntos en riesgo	0	0	0

Afecciones a áreas de importancia medio ambiental

	T10	T100	T500
Nº masas de agua DMA	1	1	1
Nº captaciones aguas potables	0	0	0
Nº zonas recreativas	0	0	0
Nº zonas protegidas	1	1	1

Otras afecciones medio ambientales

Característica a valorar	Peso	Caracterización del riesgo			
		T10	T100	T500	Promedio
Población afectada	0.3	0	0	1	0.2
Activ. económicas, superficie	0.15	1	1	5	1.9
Activ. económicas, daños	0.15	2	3	3	2.6
Puntos de importancia	0.2	0	0	0	0.0
Áreas de importancia MA	0.2	1	1	1	1.0
Riesgo global	1	0.65	0.8	1.7	0.9



Observaciones

Demarcación hidrográfica

Código Subtramo

Población

	T10	T100	T500	Otras afecciones significativas a la población
Pob. total municipios en subtramo ARPSI	1052	1052	1052	
Población estimada en zona inundable	25	34	35	

Afección a las principales actividades económicas

Superficies afectadas (ha)	T10	T100	T500	Estimación pérdidas económicas (€)	Total T10	Total T100	Total T500	Riesgo anual
Agrícola-Regadío	22.88	36.78	40.47	Agrícola-Regadío	2,935,770.00	6,949,700.00	8,656,500.00	380,387.00
Agrícola-Secano	0.00	0.00	0.00	Agrícola-Secano	0.00	0.00	0.00	0.00
Total Agrícola	22.88	36.78	40.47	Total Agrícola	2,935,770.00	6,949,700.00	8,656,500.00	380,387.00
Asociada a Urbana	0.00	0.00	0.00	Asociada a Urbana	0.00	0.00	0.00	0.00
Urbana Dispersa	0.00	0.00	0.01	Urbana Dispersa	0.00	9,400.00	48,500.00	191.00
Urbana Concentrada	0.00	0.09	0.12	Urbana Concentr.	0.00	166,500.00	463,500.00	2,592.00
Total Urbana	0.00	0.09	0.13	Total Urbana	0.00	175,900.00	512,000.00	2,783.00
Industrial	0.00	0.01	0.06	Industrial	2,590.00	41,200.00	195,500.00	1,062.00
Infraestructuras	0.00	0.00	10,759.00	Infraestructuras	0.00	0.00	5,379,500.00	10,759.00
Terciario	0.00	0.00	0.00	Terciario	0.00	0.00	0.00	0.00
Infraest. Social	0.00	0.00	0.00	Infraest. Social	0.00	0.00	0.00	0.00
Totales				Totales	2,938,360.00	7,166,800.00	14,743,500.00	394,991.00

Demarcación hidrográfica:

Resumen sobre puntos de especial importancia afectados

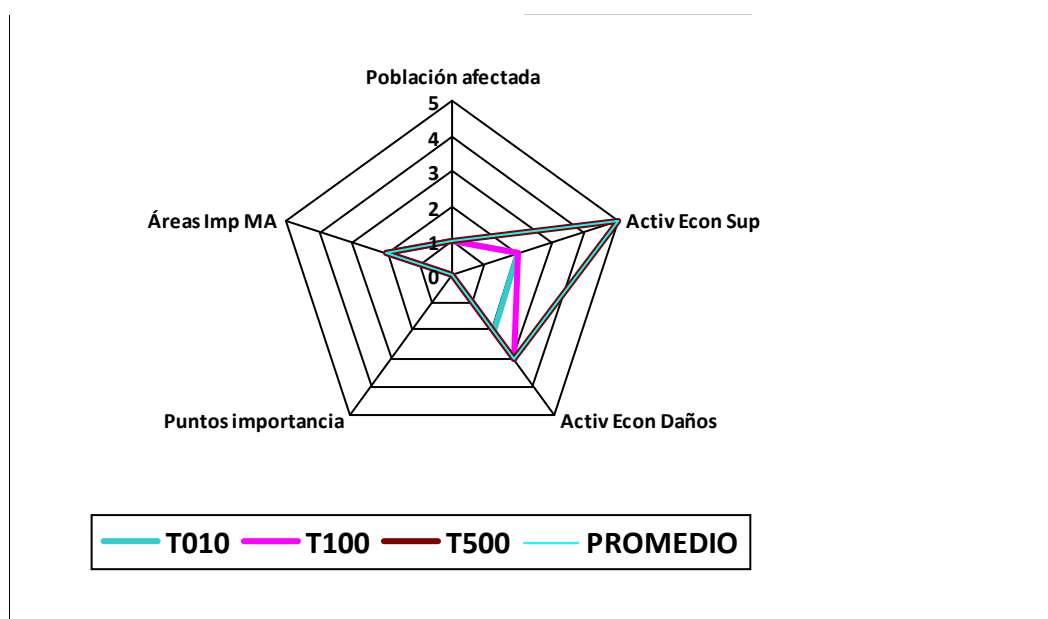
Puntos de interés (en Z.I.)	T10	T100	T500
Nº de industrias IPPC	0	0	0
Nº de EDARs	0	0	0
Nº elementos patrim. cultural	0	0	0
Nº puntos en riesgo	0	0	0

Afecciones a áreas de importancia medio ambiental

	T10	T100	T500
Nº masas de agua DMA	3	3	3
Nº captaciones aguas potables	1	1	1
Nº zonas recreativas	0	0	0
Nº zonas protegidas	2	2	2

Otras afecciones medio ambientales

Característica a valorar	Peso	Caracterización del riesgo			
		T10	T100	T500	Promedio
Población afectada	0.3	1	1	1	1.0
Activ. económicas, superficie	0.15	2	2	5	2.7
Activ. económicas, daños	0.15	2	3	3	2.6
Puntos de importancia	0.2	0	0	0	0.0
Áreas de importancia MA	0.2	2	2	2	2.0
Riesgo global	1	1.3	1.45	1.9	1.5



Observaciones

Demarcación hidrográfica: EBRO

Código Subtramo: ES091_ARPS_NGR-10

Población

	T10	T100	T500	Otras afecciones significativas a la población
Pob. total municipios en subtramo ARPSI	1052	1052	1052	
Población estimada en zona inundable	0	0	0	

Afección a las principales actividades económicas

Superficies afectadas (ha)	T10	T100	T500	Estimación pérdidas económicas (€)	Total T10	Total T100	Total T500	Riesgo anual
Agrícola-Regadío	0.15	0.20	0.23	Agrícola-Regadío	5,320.00	10,000.00	12,000.00	656.00
Agrícola-Secano	0.00	0.00	0.00	Agrícola-Secano	0.00	0.00	0.00	0.00
Total Agrícola	0.15	0.20	0.23	Total Agrícola	5,320.00	10,000.00	12,000.00	656.00
Asociada a Urbana	0.00	0.00	0.00	Asociada a Urbana	0.00	0.00	0.00	0.00
Urbana Dispersa	0.00	0.00	0.00	Urbana Dispersa	0.00	0.00	0.00	0.00
Urbana Concentrada	0.00	0.00	0.00	Urbana Concentr.	0.00	0.00	0.00	0.00
Total Urbana	0.00	0.00	0.00	Total Urbana	0.00	0.00	0.00	0.00
Industrial	0.00	0.00	0.00	Industrial	0.00	0.00	0.00	0.00
Infraestructuras	0.01	0.01	20.00	Infraestructuras	7,060.00	7,800.00	10,000.00	804.00
Terciario	0.00	0.00	0.00	Terciario	0.00	0.00	0.00	0.00
Infraest. Social	0.00	0.00	0.00	Infraest. Social	0.00	0.00	0.00	0.00
Totales				Totales	12,380.00	17,800.00	22,000.00	1,460.00

Demarcación hidrográfica:

Resumen sobre puntos de especial importancia afectados

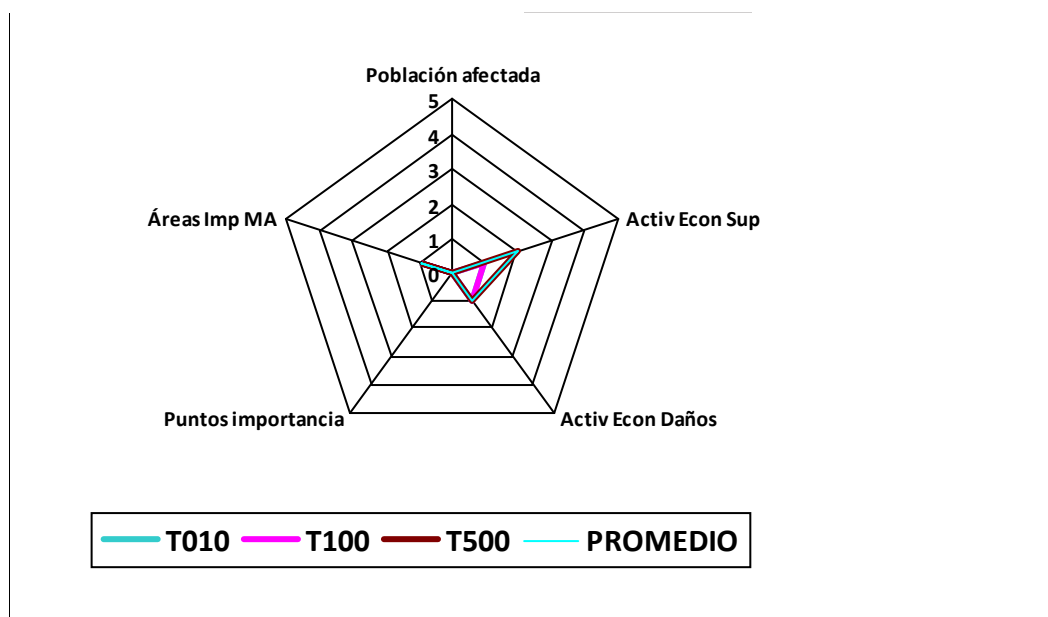
Puntos de interés (en Z.I.)	T10	T100	T500
Nº de industrias IPPC	0	0	0
Nº de EDARs	0	0	0
Nº elementos patrim. cultural	0	0	0
Nº puntos en riesgo	0	0	0

Afecciones a áreas de importancia medio ambiental

	T10	T100	T500
Nº masas de agua DMA	0	1	1
Nº captaciones aguas potables	0	0	0
Nº zonas recreativas	0	0	0
Nº zonas protegidas	2	2	2

Otras afecciones medio ambientales

Característica a valorar	Peso	Caracterización del riesgo			
		T10	T100	T500	Promedio
Población afectada	0.3	0	0	0	0.0
Activ. económicas, superficie	0.15	1	1	2	1.2
Activ. económicas, daños	0.15	1	1	1	1.0
Puntos de importancia	0.2	0	0	0	0.0
Áreas de importancia MA	0.2	1	1	1	1.0
Riesgo global	1	0.5	0.5	0.65	0.5



Observaciones

Demarcación hidrográfica

Código Subtramo

Población

	T10	T100	T500	Otras afecciones significativas a la población
Pob. total municipios en subtramo ARPSI	133	133	133	
Población estimada en zona inundable	0	0	0	

Afección a las principales actividades económicas

Superficies afectadas (ha)	T10	T100	T500	Estimación pérdidas económicas (€)	Total T10	Total T100	Total T500	Riesgo anual
Agrícola-Regadío	0.00	0.00	0.00	Agrícola-Regadío	0.00	0.00	0.00	0.00
Agrícola-Secano	0.00	0.00	0.00	Agrícola-Secano	0.00	0.00	0.00	0.00
Total Agrícola	0.00	0.00	0.00	Total Agrícola	0.00	0.00	0.00	0.00
Asociada a Urbana	0.00	0.00	0.00	Asociada a Urbana	0.00	0.00	0.00	0.00
Urbana Dispersa	0.00	0.00	0.00	Urbana Dispersa	0.00	0.00	0.00	0.00
Urbana Concentrada	0.00	0.00	0.00	Urbana Concentr.	0.00	1,900.00	10,500.00	40.00
Total Urbana	0.00	0.00	0.00	Total Urbana	0.00	1,900.00	10,500.00	40.00
Industrial	0.00	0.00	0.00	Industrial	0.00	0.00	0.00	0.00
Infraestructuras	0.00	0.00	601.00	Infraestructuras	111,440.00	216,900.00	300,500.00	13,914.00
Terciario	0.00	0.00	0.00	Terciario	0.00	0.00	0.00	0.00
Infraest. Social	0.00	0.00	0.00	Infraest. Social	0.00	0.00	0.00	0.00
Totales				Totales	111,440.00	218,800.00	311,000.00	13,954.00

Demarcación hidrográfica:

Resumen sobre puntos de especial importancia afectados

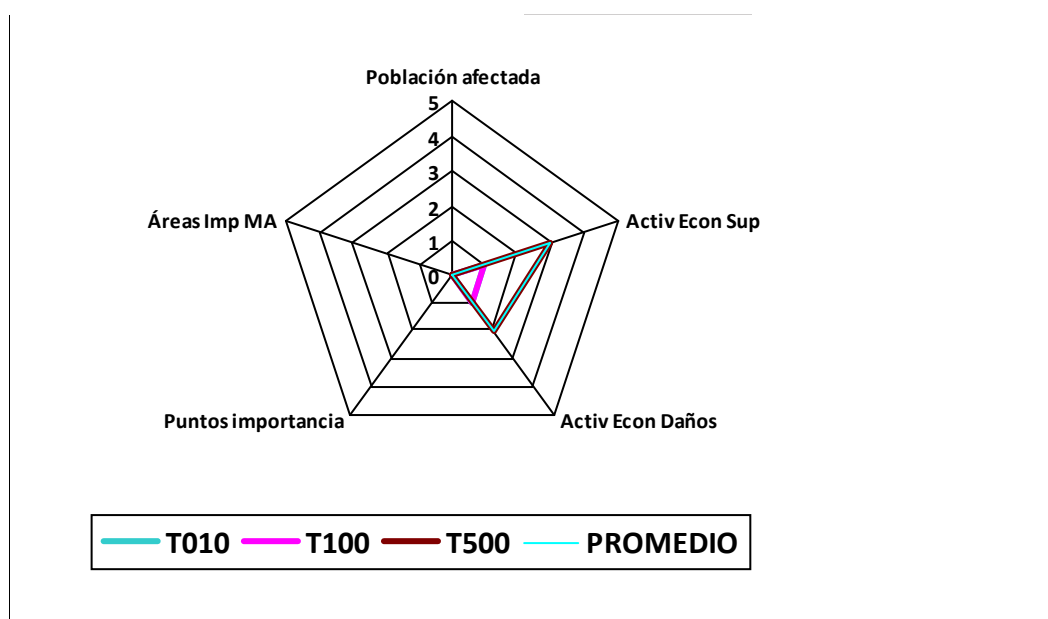
Puntos de interés (en Z.I.)	T10	T100	T500
Nº de industrias IPPC	0	0	0
Nº de EDARs	0	0	0
Nº elementos patrim. cultural	0	0	0
Nº puntos en riesgo	0	0	0

Afecciones a áreas de importancia medio ambiental

	T10	T100	T500
Nº masas de agua DMA	1	1	1
Nº captaciones aguas potables	0	0	0
Nº zonas recreativas	0	0	0
Nº zonas protegidas	0	0	0

Otras afecciones medio ambientales

Característica a valorar	Peso	Caracterización del riesgo			
		T10	T100	T500	Promedio
Población afectada	0.3	0	0	0	0.0
Activ. económicas, superficie	0.15	1	1	3	1.4
Activ. económicas, daños	0.15	1	1	2	1.2
Puntos de importancia	0.2	0	0	0	0.0
Áreas de importancia MA	0.2	0	0	0	0.0
Riesgo global	1	0.3	0.3	0.75	0.4



Observaciones

Demarcación hidrográfica

Código Subtramo

Población

	T10	T100	T500	Otras afecciones significativas a la población
Pob. total municipios en subtramo ARPSI	7627	7627	7627	
Población estimada en zona inundable	23	57	214	

Afección a las principales actividades económicas

Superficies afectadas (ha)	T10	T100	T500	Estimación pérdidas económicas (€)	Total T10	Total T100	Total T500	Riesgo anual
Agrícola-Regadío	0.52	2.30	3.58	Agrícola-Regadío	55,730.00	288,900.00	502,500.00	9,467.00
Agrícola-Secano	0.00	0.00	0.00	Agrícola-Secano	0.00	0.00	0.00	0.00
Total Agrícola	0.52	2.30	3.58	Total Agrícola	55,730.00	288,900.00	502,500.00	9,467.00
Asociada a Urbana	0.02	1.32	4.72	Asociada a Urbana	18,500.00	1,843,200.00	5,424,000.00	31,130.00
Urbana Dispersa	0.00	0.06	0.09	Urbana Dispersa	0.00	133,600.00	255,500.00	1,847.00
Urbana Concentrada	0.00	0.39	4.43	Urbana Concentr.	0.00	646,900.00	14,743,500.00	35,956.00
Total Urbana	0.02	1.77	9.24	Total Urbana	18,500.00	2,623,700.00	20,423,000.00	68,933.00
Industrial	0.00	0.00	0.00	Industrial	0.00	0.00	0.00	0.00
Infraestructuras	0.00	0.00	13.00	Infraestructuras	1,160.00	4,000.00	6,500.00	169.00
Terciario	0.00	0.00	0.00	Terciario	0.00	0.00	0.00	0.00
Infraest. Social	0.01	0.67	1.89	Infraest. Social	23,160.00	791,600.00	2,654,500.00	15,541.00
Totales				Totales	98,550.00	3,708,200.00	23,586,500.00	94,110.00

Demarcación hidrográfica:

Resumen sobre puntos de especial importancia afectados

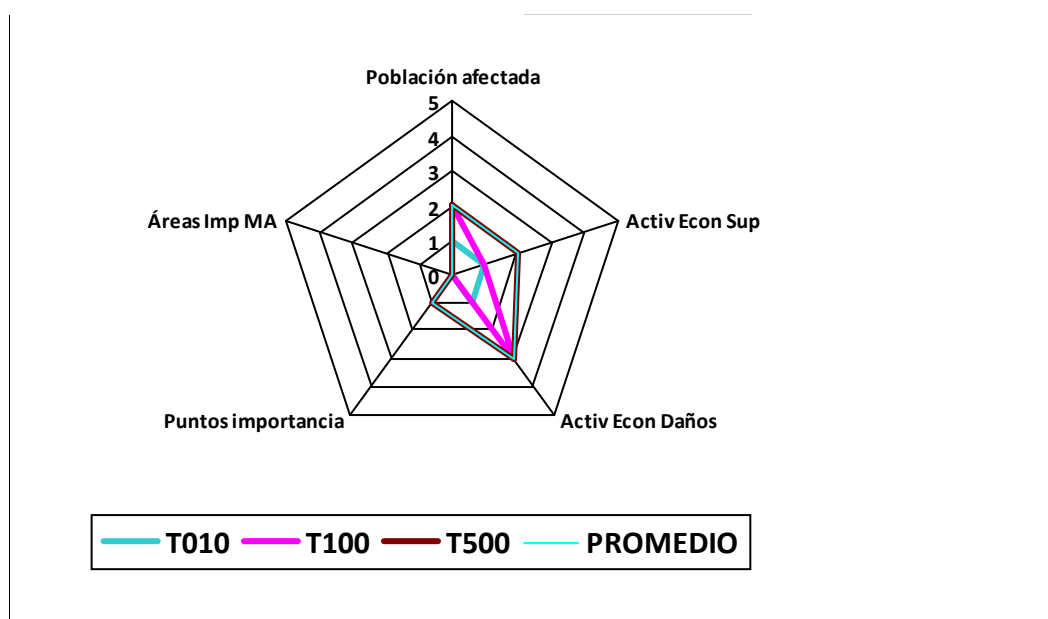
Puntos de interés (en Z.I.)	T10	T100	T500
Nº de industrias IPPC	0	0	1
Nº de EDARs	0	0	0
Nº elementos patrim. cultural	0	0	0
Nº puntos en riesgo	0	0	0

Afecciones a áreas de importancia medio ambiental

	T10	T100	T500
Nº masas de agua DMA	1	1	1
Nº captaciones aguas potables	0	0	0
Nº zonas recreativas	0	0	0
Nº zonas protegidas	0	0	0

Otras afecciones medio ambientales

Característica a valorar	Peso	Caracterización del riesgo			
		T10	T100	T500	Promedio
Población afectada	0.3	1	2	2	1.6
Activ. económicas, superficie	0.15	1	1	2	1.2
Activ. económicas, daños	0.15	1	3	3	2.1
Puntos de importancia	0.2	0	0	1	0.2
Áreas de importancia MA	0.2	0	0	0	0.0
Riesgo global	1	0.6	1.2	1.55	1.0



Observaciones

Demarcación hidrográfica: **EBRO**

Código Subtramo: **ES091_ARPS_OCA-02**

Población

	T10	T100	T500	Otras afecciones significativas a la población
Pob. total municipios en subtramo ARPSI	1168	1168	1168	
Población estimada en zona inundable	0	1	1	

Afección a las principales actividades económicas

Superficies afectadas (ha)	T10	T100	T500	Estimación pérdidas económicas (€)	Total T10	Total T100	Total T500	Riesgo anual
Agrícola-Regadío	0.00	0.00	0.00	Agrícola-Regadío	0.00	0.00	0.00	0.00
Agrícola-Secano	0.00	0.00	0.00	Agrícola-Secano	0.00	0.00	0.00	0.00
Total Agrícola	0.00	0.00	0.00	Total Agrícola	0.00	0.00	0.00	0.00
Asociada a Urbana	0.15	0.73	1.06	Asociada a Urbana	92,570.00	466,300.00	815,000.00	15,550.00
Urbana Dispersa	0.00	0.02	0.02	Urbana Dispersa	4,310.00	64,900.00	78,000.00	1,236.00
Urbana Concentrada	0.11	0.28	0.44	Urbana Concentr.	343,670.00	1,132,000.00	1,858,500.00	49,404.00
Total Urbana	0.26	1.03	1.52	Total Urbana	440,550.00	1,663,200.00	2,751,500.00	66,190.00
Industrial	0.00	0.00	0.00	Industrial	0.00	0.00	0.00	0.00
Infraestructuras	0.02	0.90	8,994.00	Infraestructuras	59,810.00	3,238,600.00	4,497,000.00	47,361.00
Terciario	0.00	0.00	0.00	Terciario	0.00	0.00	0.00	0.00
Infraest. Social	0.00	0.00	0.00	Infraest. Social	0.00	0.00	0.00	0.00
Totales				Totales	500,360.00	4,901,800.00	7,248,500.00	113,551.00

Demarcación hidrográfica:

Resumen sobre puntos de especial importancia afectados

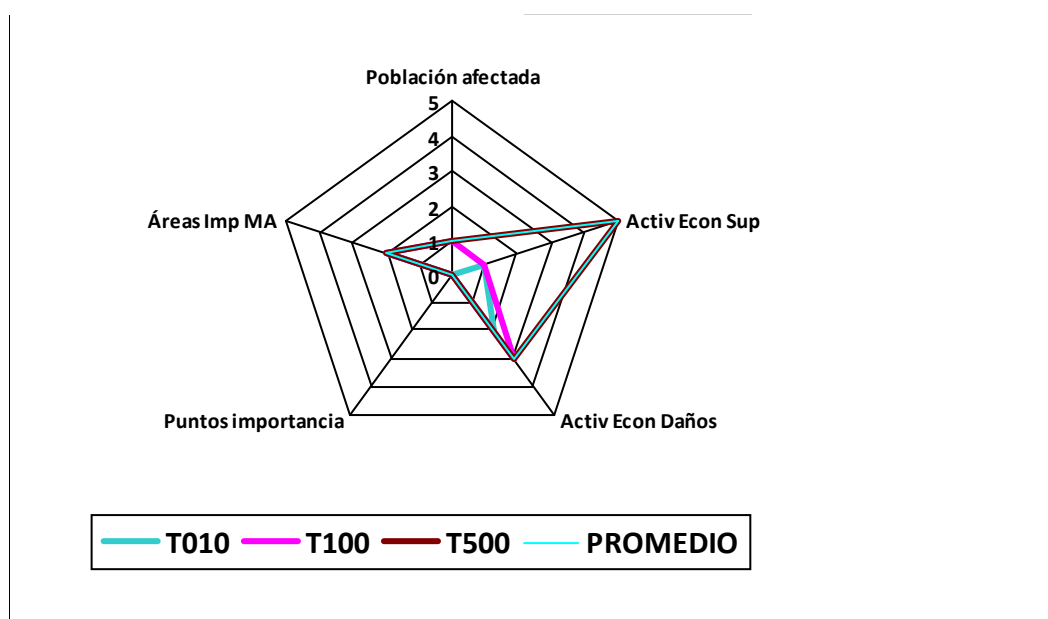
Puntos de interés (en Z.I.)	T10	T100	T500
Nº de industrias IPPC	0	0	0
Nº de EDARs	0	0	0
Nº elementos patrim. cultural	0	0	0
Nº puntos en riesgo	0	0	0

Afecciones a áreas de importancia medio ambiental

	T10	T100	T500
Nº masas de agua DMA	1	1	1
Nº captaciones aguas potables	0	0	0
Nº zonas recreativas	0	0	0
Nº zonas protegidas	4	4	4

Otras afecciones medio ambientales

Característica a valorar	Peso	Caracterización del riesgo			
		T10	T100	T500	Promedio
Población afectada	0.3	0	1	1	0.6
Activ. económicas, superficie	0.15	1	1	5	1.9
Activ. económicas, daños	0.15	2	3	3	2.6
Puntos de importancia	0.2	0	0	0	0.0
Áreas de importancia MA	0.2	2	2	2	2.0
Riesgo global	1	0.85	1.3	1.9	1.2



Observaciones

Demarcación hidrográfica: EBRO

Código Subtramo: ES091_ARPS_OCA-03

Población

	T10	T100	T500	Otras afecciones significativas a la población
Pob. total municipios en subtramo ARPSI	132	132	132	
Población estimada en zona inundable	0	0	0	

Afección a las principales actividades económicas

Superficies afectadas (ha)	T10	T100	T500	Estimación pérdidas económicas (€)	Total T10	Total T100	Total T500	Riesgo anual
Agrícola-Regadío	0.06	0.18	0.32	Agrícola-Regadío	5,000.00	13,100.00	22,500.00	676.00
Agrícola-Secano	0.00	0.00	0.00	Agrícola-Secano	0.00	0.00	0.00	0.00
Total Agrícola	0.06	0.18	0.32	Total Agrícola	5,000.00	13,100.00	22,500.00	676.00
Asociada a Urbana	0.03	0.04	0.04	Asociada a Urbana	35,150.00	43,000.00	49,500.00	4,044.00
Urbana Dispersa	0.00	0.00	0.00	Urbana Dispersa	0.00	0.00	0.00	0.00
Urbana Concentrada	0.00	0.00	0.00	Urbana Concentr.	0.00	0.00	0.00	0.00
Total Urbana	0.03	0.04	0.04	Total Urbana	35,150.00	43,000.00	49,500.00	4,044.00
Industrial	0.00	0.00	0.00	Industrial	0.00	0.00	0.00	0.00
Infraestructuras	0.00	0.00	15.00	Infraestructuras	7,500.00	7,770.00	8,300.00	844.30
Terciario	0.00	0.00	0.00	Terciario	0.00	0.00	0.00	0.00
Infraest. Social	0.00	0.00	0.00	Infraest. Social	0.00	0.00	0.00	0.00
Totales				Totales	47,650.00	63,870.00	80,300.00	5,564.30

Demarcación hidrográfica:

Resumen sobre puntos de especial importancia afectados

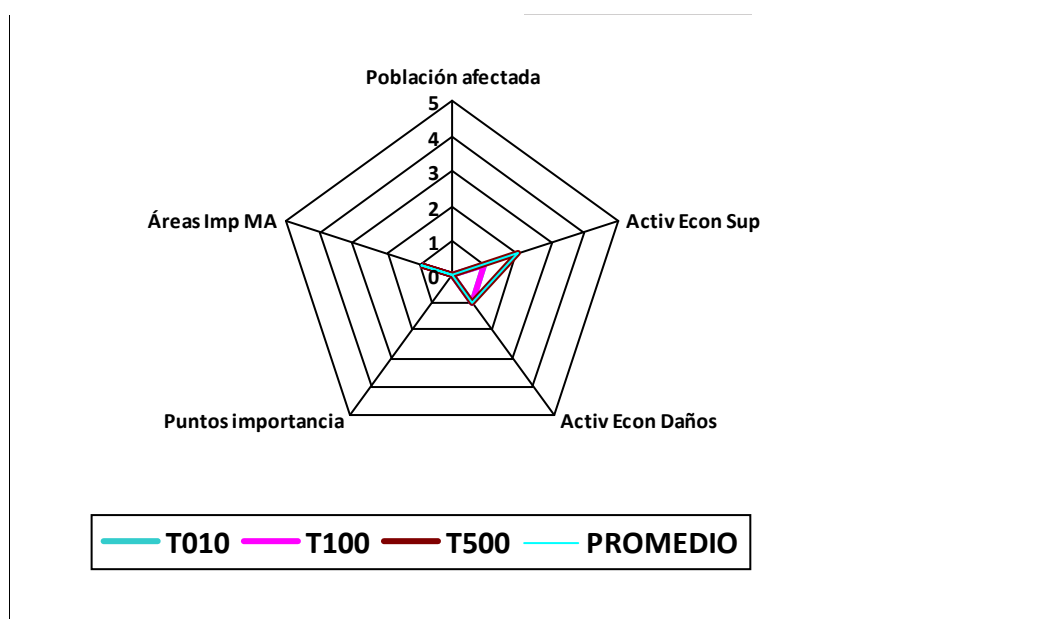
Puntos de interés (en Z.I.)	T10	T100	T500
Nº de industrias IPPC	0	0	0
Nº de EDARs	0	0	0
Nº elementos patrim. cultural	0	0	0
Nº puntos en riesgo	0	0	0

Afecciones a áreas de importancia medio ambiental

	T10	T100	T500
Nº masas de agua DMA	1	1	1
Nº captaciones aguas potables	0	0	0
Nº zonas recreativas	0	0	0
Nº zonas protegidas	1	1	1

Otras afecciones medio ambientales

Característica a valorar	Peso	Caracterización del riesgo			
		T10	T100	T500	Promedio
Población afectada	0.3	0	0	0	0.0
Activ. económicas, superficie	0.15	1	1	2	1.2
Activ. económicas, daños	0.15	1	1	1	1.0
Puntos de importancia	0.2	0	0	0	0.0
Áreas de importancia MA	0.2	1	1	1	1.0
Riesgo global	1	0.5	0.5	0.65	0.5



Observaciones

Demarcación hidrográfica

Código Subtramo

Población

	T10	T100	T500	Otras afecciones significativas a la población
Pob. total municipios en subtramo ARPSI	200	200	200	
Población estimada en zona inundable	1	1	1	

Afección a las principales actividades económicas

Superficies afectadas (ha)	T10	T100	T500	Estimación pérdidas económicas (€)	Total T10	Total T100	Total T500	Riesgo anual
Agrícola-Regadío	3.91	5.97	7.46	Agrícola-Regadío	310,380.00	505,400.00	685,000.00	37,462.00
Agrícola-Secano	0.00	0.00	0.00	Agrícola-Secano	0.00	0.00	0.00	0.00
Total Agrícola	3.91	5.97	7.46	Total Agrícola	310,380.00	505,400.00	685,000.00	37,462.00
Asociada a Urbana	0.00	0.00	0.00	Asociada a Urbana	0.00	0.00	0.00	0.00
Urbana Dispersa	0.03	0.05	0.08	Urbana Dispersa	48,120.00	72,500.00	106,000.00	5,749.00
Urbana Concentrada	0.00	0.00	0.00	Urbana Concentr.	13,040.00	13,000.00	13,200.00	1,460.40
Total Urbana	0.04	0.06	0.08	Total Urbana	61,160.00	85,500.00	119,200.00	7,209.40
Industrial	0.09	0.19	0.29	Industrial	123,740.00	336,000.00	562,000.00	16,858.00
Infraestructuras	0.05	0.18	1,049.00	Infraestructuras	175,300.00	430,400.00	524,500.00	22,883.00
Terciario	1.39	1.71	1.94	Terciario	770,090.00	1,157,600.00	1,517,000.00	91,619.00
Infraest. Social	0.00	0.00	0.00	Infraest. Social	0.00	0.00	0.00	0.00
Totales				Totales	1,440,670.00	2,514,900.00	3,407,700.00	176,031.40

Demarcación hidrográfica:

Resumen sobre puntos de especial importancia afectados

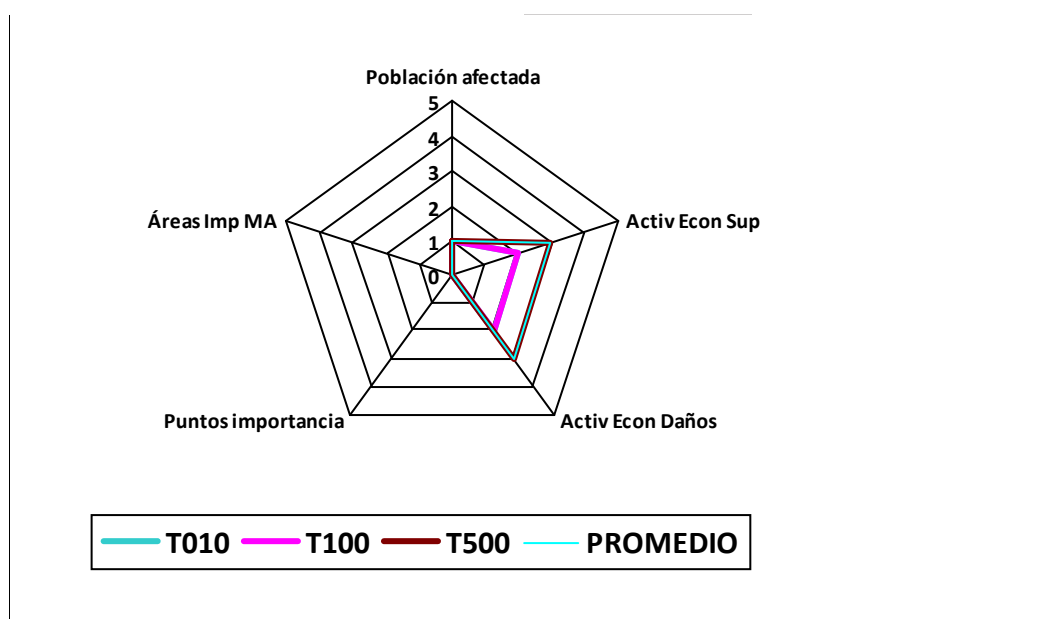
Puntos de interés (en Z.I.)	T10	T100	T500
Nº de industrias IPPC	0	0	0
Nº de EDARs	0	0	0
Nº elementos patrim. cultural	0	0	0
Nº puntos en riesgo	0	0	0

Afecciones a áreas de importancia medio ambiental

	T10	T100	T500
Nº masas de agua DMA	0	0	0
Nº captaciones aguas potables	1	1	1
Nº zonas recreativas	0	0	0
Nº zonas protegidas	0	0	0

Otras afecciones medio ambientales

Característica a valorar	Peso	Caracterización del riesgo			
		T10	T100	T500	Promedio
Población afectada	0.3	1	1	1	1.0
Activ. económicas, superficie	0.15	2	2	3	2.2
Activ. económicas, daños	0.15	2	2	3	2.2
Puntos de importancia	0.2	0	0	0	0.0
Áreas de importancia MA	0.2	0	0	0	0.0
Riesgo global	1	0.9	0.9	1.2	1.0



Observaciones

Demarcación hidrográfica

Código Subtramo

Población

	T10	T100	T500	Otras afecciones significativas a la población
Pob. total municipios en subtramo ARPSI	1168	1168	1168	
Población estimada en zona inundable	3	4	5	

Afección a las principales actividades económicas

Superficies afectadas (ha)	T10	T100	T500	Estimación pérdidas económicas (€)	Total T10	Total T100	Total T500	Riesgo anual
Agrícola-Regadío	13.26	21.36	24.80	Agrícola-Regadío	5,481,690.00	11,619,500.00	15,810,500.00	695,985.00
Agrícola-Secano	0.00	0.00	0.00	Agrícola-Secano	0.00	0.00	0.00	0.00
Total Agrícola	13.26	21.36	24.80	Total Agrícola	5,481,690.00	11,619,500.00	15,810,500.00	695,985.00
Asociada a Urbana	0.00	0.00	0.00	Asociada a Urbana	0.00	0.00	0.00	0.00
Urbana Dispersa	0.04	0.04	0.07	Urbana Dispersa	116,730.00	155,000.00	202,500.00	13,628.00
Urbana Concentrada	0.00	0.00	0.00	Urbana Concentr.	0.00	0.00	0.00	0.00
Total Urbana	0.04	0.04	0.07	Total Urbana	116,730.00	155,000.00	202,500.00	13,628.00
Industrial	0.00	0.00	0.00	Industrial	0.00	0.00	0.00	0.00
Infraestructuras	0.04	0.11	505.00	Infraestructuras	38,140.00	105,800.00	252,500.00	5,377.00
Terciario	0.00	0.00	0.00	Terciario	0.00	0.00	0.00	0.00
Infraest. Social	0.00	0.00	0.00	Infraest. Social	0.00	0.00	0.00	0.00
Totales				Totales	5,636,560.00	11,880,300.00	16,265,500.00	714,990.00

Demarcación hidrográfica:

Resumen sobre puntos de especial importancia afectados

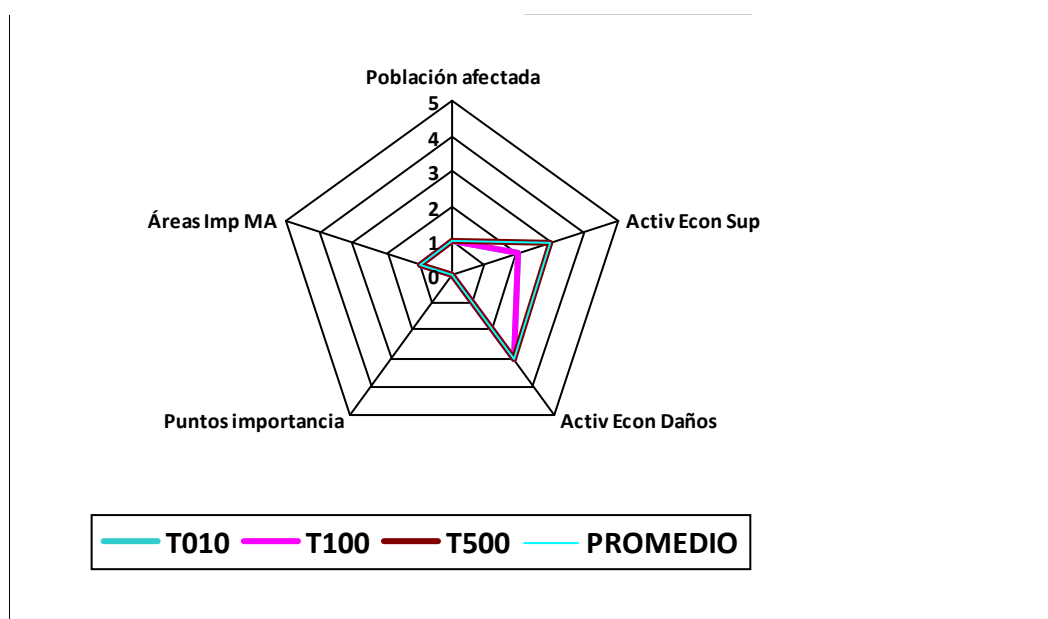
Puntos de interés (en Z.I.)	T10	T100	T500
Nº de industrias IPPC	0	0	0
Nº de EDARs	0	0	0
Nº elementos patrim. cultural	0	0	0
Nº puntos en riesgo	0	0	0

Afecciones a áreas de importancia medio ambiental

	T10	T100	T500
Nº masas de agua DMA	1	1	1
Nº captaciones aguas potables	0	0	0
Nº zonas recreativas	0	0	0
Nº zonas protegidas	1	1	1

Otras afecciones medio ambientales

Característica a valorar	Peso	Caracterización del riesgo			
		T10	T100	T500	Promedio
Población afectada	0.3	1	1	1	1.0
Activ. económicas, superficie	0.15	2	2	3	2.2
Activ. económicas, daños	0.15	3	3	3	3.0
Puntos de importancia	0.2	0	0	0	0.0
Áreas de importancia MA	0.2	1	1	1	1.0
Riesgo global	1	1.25	1.25	1.4	1.3



Observaciones

Demarcación hidrográfica

Código Subtramo

Población

	T10	T100	T500	Otras afecciones significativas a la población
Pob. total municipios en subtramo ARPSI	588	588	588	
Población estimada en zona inundable	0	0	0	

Afección a las principales actividades económicas

Superficies afectadas (ha)	T10	T100	T500	Estimación pérdidas económicas (€)	Total T10	Total T100	Total T500	Riesgo anual
Agrícola-Regadío	0.00	0.03	0.25	Agrícola-Regadío	0.00	1,300.00	17,000.00	47.00
Agrícola-Secano	0.00	0.00	0.00	Agrícola-Secano	0.00	0.00	0.00	0.00
Total Agrícola	0.00	0.03	0.25	Total Agrícola	0.00	1,300.00	17,000.00	47.00
Asociada a Urbana	0.01	0.11	0.29	Asociada a Urbana	4,680.00	67,200.00	249,000.00	1,638.00
Urbana Dispersa	0.00	0.00	0.00	Urbana Dispersa	0.00	0.00	0.00	0.00
Urbana Concentrada	0.00	0.00	0.05	Urbana Concentr.	0.00	2,500.00	85,500.00	196.00
Total Urbana	0.01	0.11	0.34	Total Urbana	4,680.00	69,700.00	334,500.00	1,834.00
Industrial	0.00	0.00	0.01	Industrial	0.00	2,500.00	34,500.00	94.00
Infraestructuras	0.00	0.00	0.00	Infraestructuras	0.00	0.00	0.00	0.00
Terciario	0.00	0.00	0.00	Terciario	0.00	0.00	0.00	0.00
Infraest. Social	0.00	0.00	0.00	Infraest. Social	0.00	0.00	0.00	0.00
Totales				Totales	4,680.00	73,500.00	386,000.00	1,975.00

Demarcación hidrográfica:

Resumen sobre puntos de especial importancia afectados

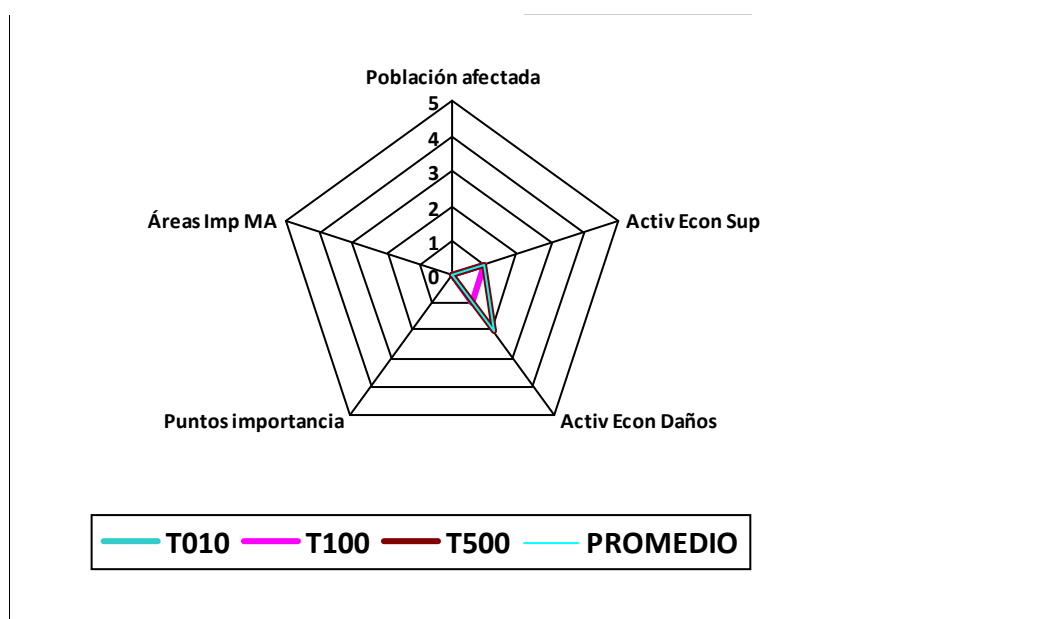
Puntos de interés (en Z.I.)	T10	T100	T500
Nº de industrias IPPC	0	0	0
Nº de EDARs	0	0	0
Nº elementos patrim. cultural	0	0	0
Nº puntos en riesgo	0	0	0

Afecciones a áreas de importancia medio ambiental

	T10	T100	T500
Nº masas de agua DMA	0	0	0
Nº captaciones aguas potables	0	0	0
Nº zonas recreativas	0	0	0
Nº zonas protegidas	0	0	0

Otras afecciones medio ambientales

Característica a valorar	Peso	Caracterización del riesgo			
		T10	T100	T500	Promedio
Población afectada	0.3	0	0	0	0.0
Activ. económicas, superficie	0.15	1	1	1	1.0
Activ. económicas, daños	0.15	1	1	2	1.2
Puntos de importancia	0.2	0	0	0	0.0
Áreas de importancia MA	0.2	0	0	0	0.0
Riesgo global	1	0.3	0.3	0.45	0.3



Observaciones

Demarcación hidrográfica

Código Subtramo

Población

	T10	T100	T500	Otras afecciones significativas a la población
Pob. total municipios en subtramo ARPSI	50	50	50	
Población estimada en zona inundable	0	0	0	

Afección a las principales actividades económicas

Superficies afectadas (ha)	T10	T100	T500	Estimación pérdidas económicas (€)	Total T10	Total T100	Total T500	Riesgo anual
Agrícola-Regadío	0.01	0.03	0.05	Agrícola-Regadío	30,900.00	62,500.00	87,500.00	3,890.00
Agrícola-Secano	0.00	0.00	0.00	Agrícola-Secano	0.00	0.00	0.00	0.00
Total Agrícola	0.01	0.03	0.05	Total Agrícola	30,900.00	62,500.00	87,500.00	3,890.00
Asociada a Urbana	0.09	0.13	0.16	Asociada a Urbana	79,210.00	136,700.00	166,500.00	9,621.00
Urbana Dispersa	0.00	0.00	0.00	Urbana Dispersa	0.00	0.00	0.00	0.00
Urbana Concentrada	0.00	0.00	0.00	Urbana Concentr.	0.00	0.00	0.00	0.00
Total Urbana	0.09	0.13	0.16	Total Urbana	79,210.00	136,700.00	166,500.00	9,621.00
Industrial	0.00	0.00	0.00	Industrial	0.00	0.00	0.00	0.00
Infraestructuras	0.00	0.00	0.00	Infraestructuras	0.00	0.00	0.00	0.00
Terciario	0.00	0.00	0.00	Terciario	0.00	0.00	0.00	0.00
Infraest. Social	0.00	0.00	0.00	Infraest. Social	0.00	0.00	0.00	0.00
Totales				Totales	110,110.00	199,200.00	254,000.00	13,511.00

Demarcación hidrográfica:

Resumen sobre puntos de especial importancia afectados

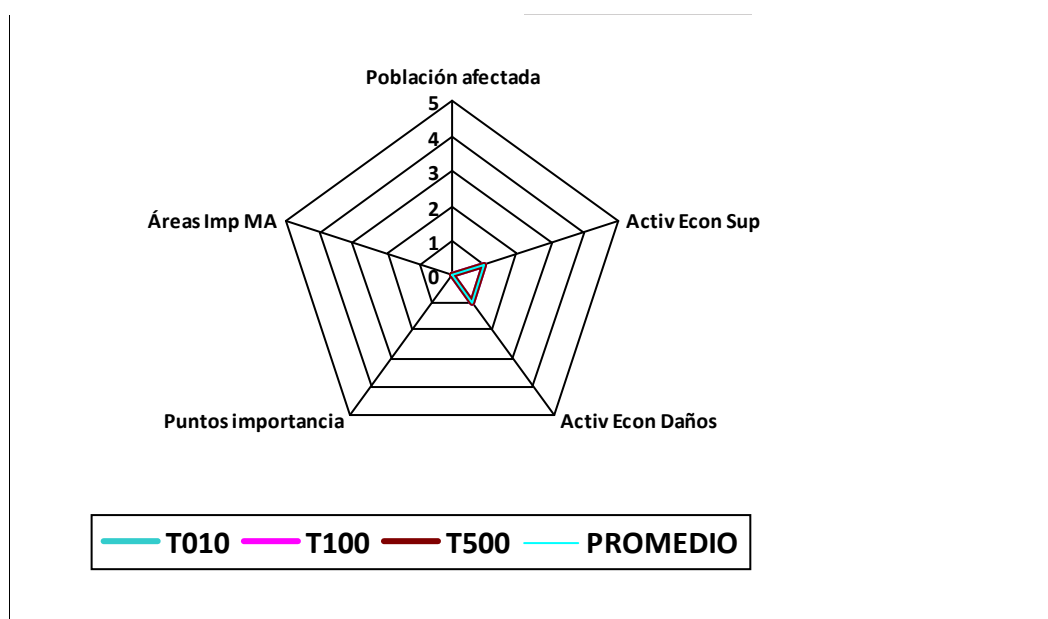
Puntos de interés (en Z.I.)	T10	T100	T500
Nº de industrias IPPC	0	0	0
Nº de EDARs	0	0	0
Nº elementos patrim. cultural	0	0	0
Nº puntos en riesgo	0	0	0

Afecciones a áreas de importancia medio ambiental

	T10	T100	T500
Nº masas de agua DMA	1	1	1
Nº captaciones aguas potables	0	0	0
Nº zonas recreativas	0	0	0
Nº zonas protegidas	0	0	0

Otras afecciones medio ambientales

Característica a valorar	Peso	Caracterización del riesgo			
		T10	T100	T500	Promedio
Población afectada	0.3	0	0	0	0.0
Activ. económicas, superficie	0.15	1	1	1	1.0
Activ. económicas, daños	0.15	1	1	1	1.0
Puntos de importancia	0.2	0	0	0	0.0
Áreas de importancia MA	0.2	0	0	0	0.0
Riesgo global	1	0.3	0.3	0.3	0.3



Observaciones

Demarcación hidrográfica

Código Subtramo

Población

	T10	T100	T500	Otras afecciones significativas a la población
Pob. total municipios en subtramo ARPSI	867	867	867	
Población estimada en zona inundable	6	8	11	

Afección a las principales actividades económicas

Superficies afectadas (ha)	T10	T100	T500	Estimación pérdidas económicas (€)	Total T10	Total T100	Total T500	Riesgo anual
Agrícola-Regadío	9.31	18.14	27.89	Agrícola-Regadío	651,440.00	2,589,000.00	4,106,500.00	99,247.00
Agrícola-Secano	0.00	0.00	0.00	Agrícola-Secano	0.00	0.00	0.00	0.00
Total Agrícola	9.31	18.14	27.89	Total Agrícola	651,440.00	2,589,000.00	4,106,500.00	99,247.00
Asociada a Urbana	0.46	0.66	0.79	Asociada a Urbana	194,500.00	480,200.00	674,500.00	25,601.00
Urbana Dispersa	0.05	0.07	0.09	Urbana Dispersa	59,360.00	136,500.00	226,500.00	7,754.00
Urbana Concentrada	0.00	0.00	0.00	Urbana Concentr.	570.00	5,000.00	6,000.00	119.00
Total Urbana	0.51	0.74	0.88	Total Urbana	254,430.00	621,700.00	907,000.00	33,474.00
Industrial	0.27	0.40	0.51	Industrial	859,170.00	1,470,300.00	1,882,000.00	104,384.00
Infraestructuras	0.01	0.04	220.00	Infraestructuras	7,630.00	38,100.00	110,000.00	1,364.00
Terciario	0.23	1.21	1.34	Terciario	1,003,820.00	3,757,200.00	5,769,500.00	149,493.00
Infraest. Social	0.00	0.00	0.00	Infraest. Social	0.00	0.00	0.00	0.00
Totales				Totales	2,776,490.00	8,476,300.00	12,775,000.00	387,962.00

Demarcación hidrográfica:

Resumen sobre puntos de especial importancia afectados

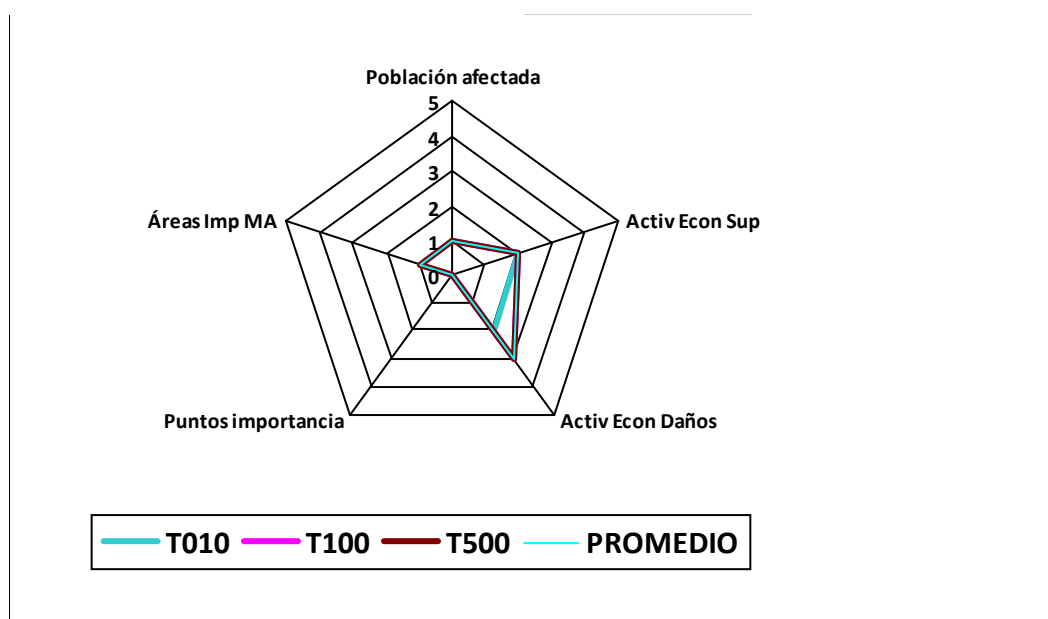
Puntos de interés (en Z.I.)	T10	T100	T500
Nº de industrias IPPC	0	0	0
Nº de EDARs	0	0	0
Nº elementos patrim. cultural	0	0	0
Nº puntos en riesgo	0	0	0

Afecciones a áreas de importancia medio ambiental

	T10	T100	T500
Nº masas de agua DMA	1	1	1
Nº captaciones aguas potables	1	1	1
Nº zonas recreativas	0	0	0
Nº zonas protegidas	0	0	0

Otras afecciones medio ambientales

Característica a valorar	Peso	Caracterización del riesgo			
		T10	T100	T500	Promedio
Población afectada	0.3	1	1	1	1.0
Activ. económicas, superficie	0.15	2	2	2	2.0
Activ. económicas, daños	0.15	2	3	3	2.6
Puntos de importancia	0.2	0	0	0	0.0
Áreas de importancia MA	0.2	1	1	1	1.0
Riesgo global	1	1.1	1.25	1.25	1.2



Observaciones

Demarcación hidrográfica

Código Subtramo

Población

	T10	T100	T500	Otras afecciones significativas a la población
Pob. total municipios en subtramo ARPSI	186	186	186	
Población estimada en zona inundable	6	8	10	

Afección a las principales actividades económicas

Superficies afectadas (ha)	T10	T100	T500	Estimación pérdidas económicas (€)	Total T10	Total T100	Total T500	Riesgo anual
Agrícola-Regadío	5.81	8.03	9.89	Agrícola-Regadío	252,520.00	362,900.00	455,000.00	29,791.00
Agrícola-Secano	0.00	0.00	0.00	Agrícola-Secano	0.00	0.00	0.00	0.00
Total Agrícola	5.81	8.03	9.89	Total Agrícola	252,520.00	362,900.00	455,000.00	29,791.00
Asociada a Urbana	0.93	1.44	1.77	Asociada a Urbana	587,810.00	959,100.00	1,185,500.00	70,743.00
Urbana Dispersa	0.01	0.01	0.02	Urbana Dispersa	6,670.00	8,300.00	16,500.00	783.00
Urbana Concentrada	0.17	0.27	0.37	Urbana Concentr.	188,990.00	322,000.00	458,500.00	23,036.00
Total Urbana	1.10	1.71	2.15	Total Urbana	783,470.00	1,289,400.00	1,660,500.00	94,562.00
Industrial	0.00	0.00	0.00	Industrial	0.00	0.00	0.00	0.00
Infraestructuras	0.35	0.43	410.00	Infraestructuras	150,010.00	187,500.00	205,000.00	17,286.00
Terciario	0.00	0.00	0.00	Terciario	0.00	0.00	0.00	0.00
Infraest. Social	0.00	0.00	0.00	Infraest. Social	0.00	0.00	0.00	0.00
Totales				Totales	1,186,000.00	1,839,800.00	2,320,500.00	141,639.00

Demarcación hidrográfica:

Resumen sobre puntos de especial importancia afectados

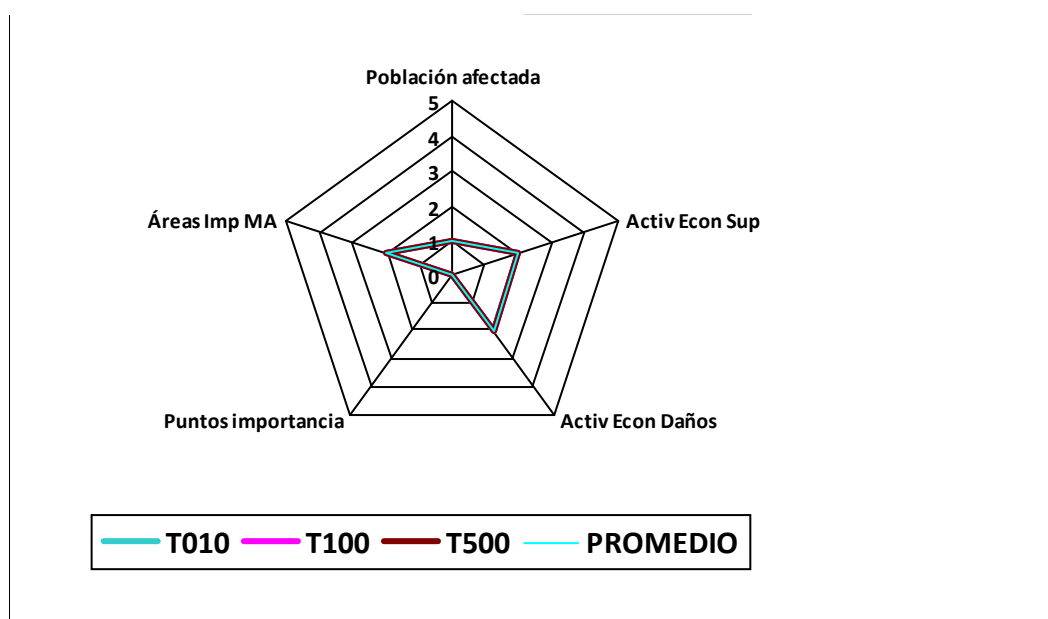
Puntos de interés (en Z.I.)	T10	T100	T500
Nº de industrias IPPC	0	0	0
Nº de EDARs	0	0	0
Nº elementos patrim. cultural	0	0	0
Nº puntos en riesgo	0	0	0

Afecciones a áreas de importancia medio ambiental

	T10	T100	T500
Nº masas de agua DMA	1	1	1
Nº captaciones aguas potables	1	1	1
Nº zonas recreativas	0	0	0
Nº zonas protegidas	2	2	2

Otras afecciones medio ambientales

Característica a valorar	Peso	Caracterización del riesgo			
		T10	T100	T500	Promedio
Población afectada	0.3	1	1	1	1.0
Activ. económicas, superficie	0.15	2	2	2	2.0
Activ. económicas, daños	0.15	2	2	2	2.0
Puntos de importancia	0.2	0	0	0	0.0
Áreas de importancia MA	0.2	2	2	2	2.0
Riesgo global	1	1.3	1.3	1.3	1.3



Observaciones

Demarcación hidrográfica

Código Subtramo

Población

	T10	T100	T500	Otras afecciones significativas a la población
Pob. total municipios en subtramo ARPSI	13245	13245	13245	
Población estimada en zona inundable	162	186	202	

Afección a las principales actividades económicas

Superficies afectadas (ha)	T10	T100	T500	Estimación pérdidas económicas (€)	Total T10	Total T100	Total T500	Riesgo anual
Agrícola-Regadío	43.42	59.95	74.89	Agrícola-Regadío	4,505,610.00	7,893,700.00	11,385,500.00	552,269.00
Agrícola-Secano	0.00	0.00	0.00	Agrícola-Secano	0.00	0.00	0.00	0.00
Total Agrícola	43.42	59.95	74.89	Total Agrícola	4,505,610.00	7,893,700.00	11,385,500.00	552,269.00
Asociada a Urbana	2.67	5.27	6.83	Asociada a Urbana	2,458,350.00	5,033,200.00	7,148,500.00	310,464.00
Urbana Dispersa	0.04	0.13	0.18	Urbana Dispersa	115,160.00	455,500.00	640,500.00	17,352.00
Urbana Concentrada	0.25	0.80	1.28	Urbana Concentr.	790,560.00	2,766,300.00	4,889,000.00	116,497.00
Total Urbana	2.97	6.21	8.28	Total Urbana	3,364,070.00	8,255,000.00	12,678,000.00	444,313.00
Industrial	0.00	0.00	0.00	Industrial	0.00	600.00	3,000.00	12.00
Infraestructuras	0.16	0.26	2,871.00	Infraestructuras	605,830.00	906,800.00	1,435,500.00	72,522.00
Terciario	0.00	0.00	0.00	Terciario	0.00	0.00	0.00	0.00
Infraest. Social	5.17	5.44	5.55	Infraest. Social	5,529,180.00	7,956,700.00	8,474,500.00	649,434.00
Totales				Totales	14,004,690.00	25,012,800.00	33,976,500.00	1,718,550.00

Demarcación hidrográfica:

Resumen sobre puntos de especial importancia afectados

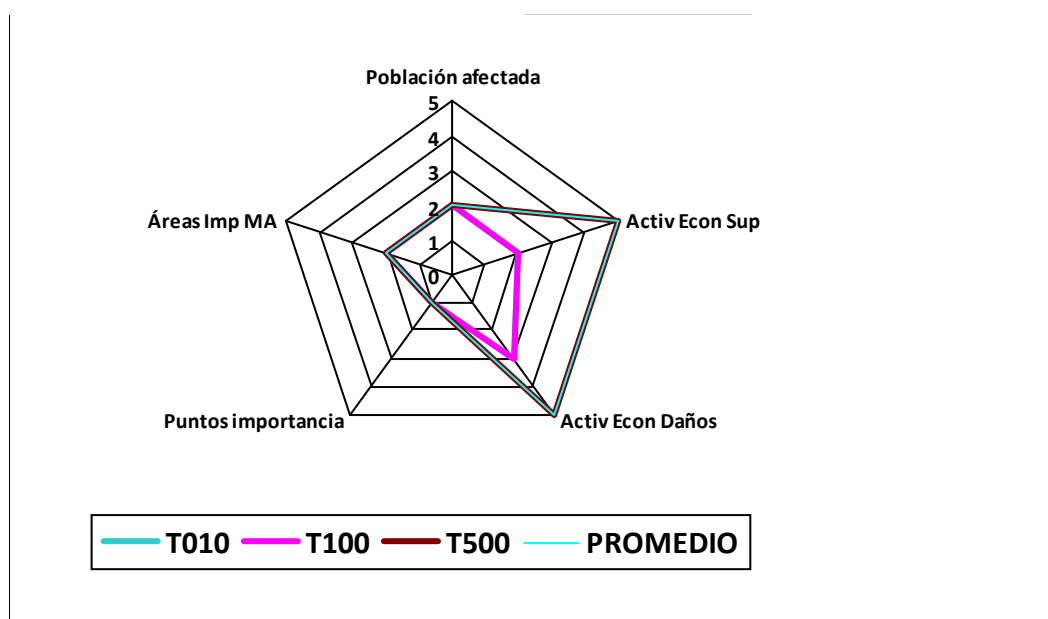
Puntos de interés (en Z.I.)	T10	T100	T500
Nº de industrias IPPC	0	0	0
Nº de EDARs	0	0	0
Nº elementos patrim. cultural	1	1	1
Nº puntos en riesgo	0	0	0

Afecciones a áreas de importancia medio ambiental

	T10	T100	T500
Nº masas de agua DMA	5	5	5
Nº captaciones aguas potables	1	1	1
Nº zonas recreativas	0	0	0
Nº zonas protegidas	0	0	0

Otras afecciones medio ambientales

Característica a valorar	Peso	Caracterización del riesgo			
		T10	T100	T500	Promedio
Población afectada	0.3	2	2	2	2.0
Activ. económicas, superficie	0.15	2	2	5	2.7
Activ. económicas, daños	0.15	3	3	5	3.4
Puntos de importancia	0.2	1	1	1	1.0
Áreas de importancia MA	0.2	2	2	2	2.0
Riesgo global	1	1.95	1.95	2.7	2.1



Observaciones

Demarcación hidrográfica

Código Subtramo

Población

	T10	T100	T500	Otras afecciones significativas a la población
Pob. total municipios en subtramo ARPSI	1584	1584	1584	
Población estimada en zona inundable	14	17	18	

Afección a las principales actividades económicas

Superficies afectadas (ha)	T10	T100	T500	Estimación pérdidas económicas (€)	Total T10	Total T100	Total T500	Riesgo anual
Agrícola-Regadío	0.00	0.80	1.21	Agrícola-Regadío	116,970.00	836,700.00	1,329,000.00	22,722.00
Agrícola-Secano	0.00	0.00	0.00	Agrícola-Secano	0.00	0.00	0.00	0.00
Total Agrícola	0.00	0.80	1.21	Total Agrícola	116,970.00	836,700.00	1,329,000.00	22,722.00
Asociada a Urbana	0.25	0.35	0.50	Asociada a Urbana	259,320.00	406,200.00	581,500.00	31,157.00
Urbana Dispersa	0.00	0.00	0.00	Urbana Dispersa	0.00	0.00	500.00	1.00
Urbana Concentrada	0.01	0.02	0.09	Urbana Concentr.	19,350.00	51,000.00	175,500.00	2,796.00
Total Urbana	0.25	0.37	0.59	Total Urbana	278,670.00	457,200.00	757,500.00	33,954.00
Industrial	0.00	0.00	0.00	Industrial	0.00	0.00	0.00	0.00
Infraestructuras	0.00	0.00	0.00	Infraestructuras	0.00	0.00	0.00	0.00
Terciario	0.00	0.00	0.00	Terciario	0.00	0.00	0.00	0.00
Infraest. Social	1.93	3.94	4.48	Infraest. Social	2,029,740.00	4,031,100.00	5,703,500.00	254,692.00
Totales				Totales	2,425,380.00	5,325,000.00	7,790,000.00	311,368.00

Demarcación hidrográfica:

Resumen sobre puntos de especial importancia afectados

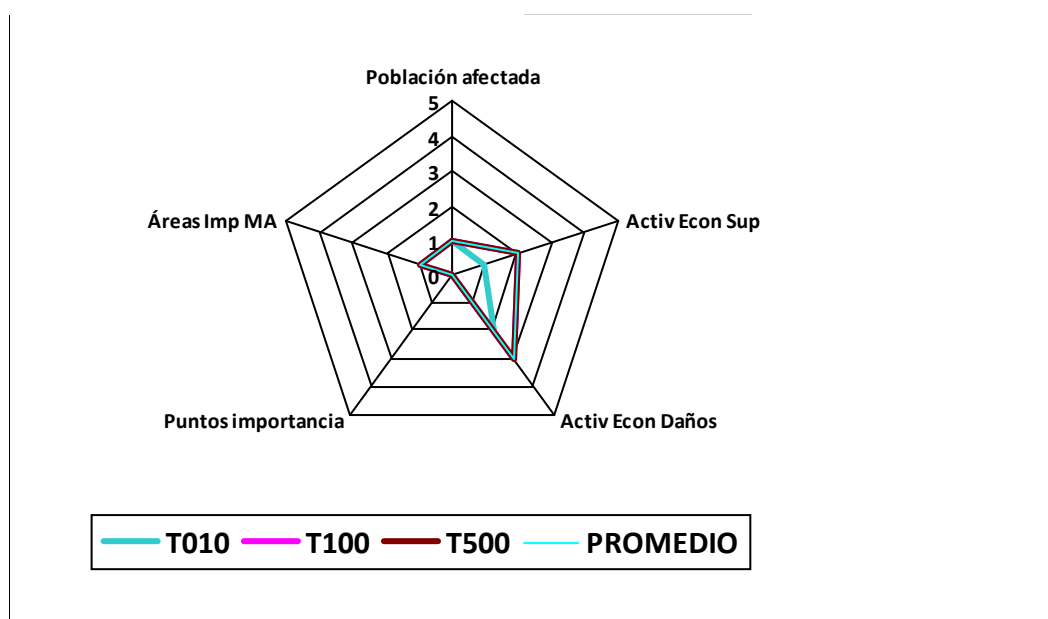
Puntos de interés (en Z.I.)	T10	T100	T500
Nº de industrias IPPC	0	0	0
Nº de EDARs	0	0	0
Nº elementos patrim. cultural	0	0	0
Nº puntos en riesgo	0	0	0

Afecciones a áreas de importancia medio ambiental

	T10	T100	T500
Nº masas de agua DMA	1	1	1
Nº captaciones aguas potables	1	1	1
Nº zonas recreativas	0	0	0
Nº zonas protegidas	0	0	0

Otras afecciones medio ambientales

Característica a valorar	Peso	Caracterización del riesgo			
		T10	T100	T500	Promedio
Población afectada	0.3	1	1	1	1.0
Activ. económicas, superficie	0.15	1	2	2	1.6
Activ. económicas, daños	0.15	2	3	3	2.6
Puntos de importancia	0.2	0	0	0	0.0
Áreas de importancia MA	0.2	1	1	1	1.0
Riesgo global	1	0.95	1.25	1.25	1.1



Observaciones

Demarcación hidrográfica: EBRO

Código Subtramo: ES091_ARPS_OJA-05

Población

	T10	T100	T500	Otras afecciones significativas a la población
Pob. total municipios en subtramo ARPSI	2454	2454	2454	
Población estimada en zona inundable	247	850	885	

Afección a las principales actividades económicas

Superficies afectadas (ha)	T10	T100	T500	Estimación pérdidas económicas (€)	Total T10	Total T100	Total T500	Riesgo anual
Agrícola-Regadío	18.50	31.87	37.93	Agrícola-Regadío	1,681,810.00	3,360,100.00	4,203,500.00	210,189.00
Agrícola-Secano	0.00	0.00	0.00	Agrícola-Secano	0.00	0.00	0.00	0.00
Total Agrícola	18.50	31.87	37.93	Total Agrícola	1,681,810.00	3,360,100.00	4,203,500.00	210,189.00
Asociada a Urbana	7.62	28.17	30.48	Asociada a Urbana	9,253,580.00	21,636,400.00	25,695,500.00	1,193,113.00
Urbana Dispersa	0.01	0.29	0.33	Urbana Dispersa	6,750.00	618,100.00	892,500.00	8,641.00
Urbana Concentrada	1.25	7.21	8.09	Urbana Concentr.	4,337,570.00	16,051,500.00	21,623,000.00	637,518.00
Total Urbana	8.87	35.67	38.90	Total Urbana	13,597,900.00	38,306,000.00	48,211,000.00	1,839,272.00
Industrial	0.14	1.93	2.05	Industrial	417,350.00	7,626,100.00	9,619,000.00	137,234.00
Infraestructuras	0.15	0.33	1,620.00	Infraestructuras	295,860.00	810,000.00	909,000.00	39,504.00
Terciario	0.00	0.43	0.54	Terciario	0.00	281,600.00	406,000.00	3,628.00
Infraest. Social	1.36	5.65	5.99	Infraest. Social	1,512,800.00	6,511,100.00	8,841,000.00	234,073.00
Totales				Totales	17,505,720.00	56,894,900.00	72,189,500.00	2,463,900.00

Demarcación hidrográfica:

Resumen sobre puntos de especial importancia afectados

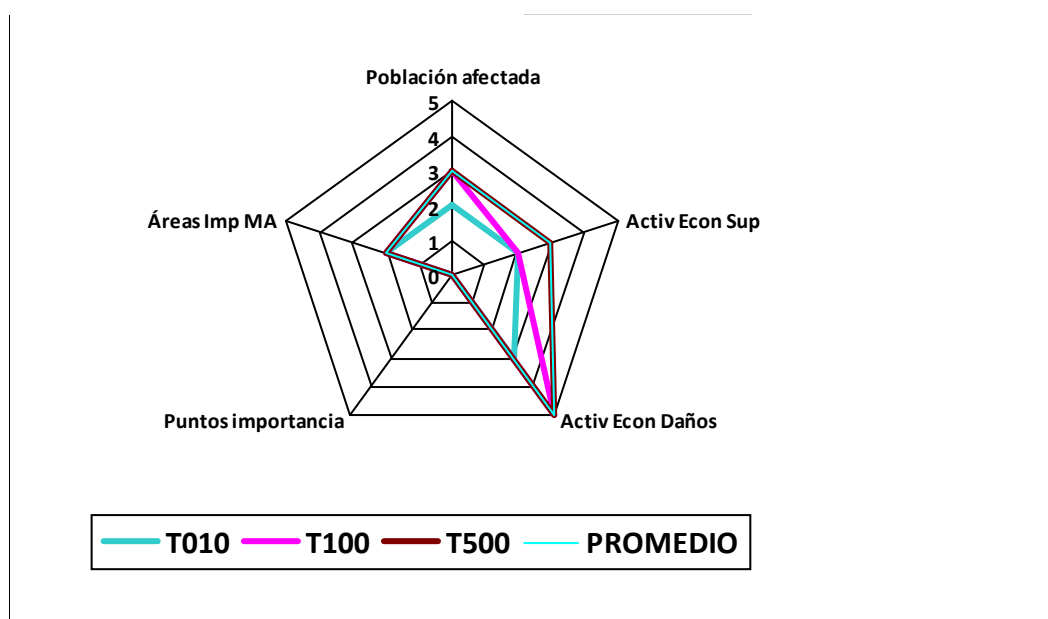
Puntos de interés (en Z.I.)	T10	T100	T500
Nº de industrias IPPC	0	0	0
Nº de EDARs	0	0	0
Nº elementos patrim. cultural	0	0	0
Nº puntos en riesgo	0	0	0

Afecciones a áreas de importancia medio ambiental

	T10	T100	T500
Nº masas de agua DMA	2	2	2
Nº captaciones aguas potables	2	3	2
Nº zonas recreativas	0	0	0
Nº zonas protegidas	2	2	2

Otras afecciones medio ambientales

Característica a valorar	Peso	Caracterización del riesgo			
		T10	T100	T500	Promedio
Población afectada	0.3	2	3	3	2.6
Activ. económicas, superficie	0.15	2	2	3	2.2
Activ. económicas, daños	0.15	3	5	5	4.1
Puntos de importancia	0.2	0	0	0	0.0
Áreas de importancia MA	0.2	2	2	2	2.0
Riesgo global	1	1.75	2.35	2.5	2.1



Observaciones

Demarcación hidrográfica

Código Subtramo

Población

	T10	T100	T500	Otras afecciones significativas a la población
Pob. total municipios en subtramo ARPSI	47	47	47	
Población estimada en zona inundable	0	0	0	

Afección a las principales actividades económicas

Superficies afectadas (ha)	T10	T100	T500	Estimación pérdidas económicas (€)	Total T10	Total T100	Total T500	Riesgo anual
Agrícola-Regadío	4.72	6.20	6.77	Agrícola-Regadío	279,800.00	415,600.00	504,000.00	33,144.00
Agrícola-Secano	0.00	0.00	0.00	Agrícola-Secano	0.00	0.00	0.00	0.00
Total Agrícola	4.72	6.20	6.77	Total Agrícola	279,800.00	415,600.00	504,000.00	33,144.00
Asociada a Urbana	2.82	3.45	3.73	Asociada a Urbana	519,550.00	802,000.00	938,500.00	61,852.00
Urbana Dispersa	0.00	0.00	0.01	Urbana Dispersa	1,030.00	3,900.00	9,000.00	160.00
Urbana Concentrada	0.00	0.00	0.00	Urbana Concentr.	0.00	0.00	0.00	0.00
Total Urbana	2.82	3.45	3.74	Total Urbana	520,580.00	805,900.00	947,500.00	62,012.00
Industrial	0.01	0.06	0.08	Industrial	15,780.00	112,600.00	205,000.00	3,114.00
Infraestructuras	0.07	0.09	331.00	Infraestructuras	121,970.00	149,100.00	165,500.00	14,019.00
Terciario	0.00	0.00	0.00	Terciario	0.00	0.00	0.00	0.00
Infraest. Social	0.00	0.00	0.00	Infraest. Social	0.00	0.00	0.00	0.00
Totales				Totales	938,130.00	1,483,200.00	1,822,000.00	112,289.00

Demarcación hidrográfica:

Resumen sobre puntos de especial importancia afectados

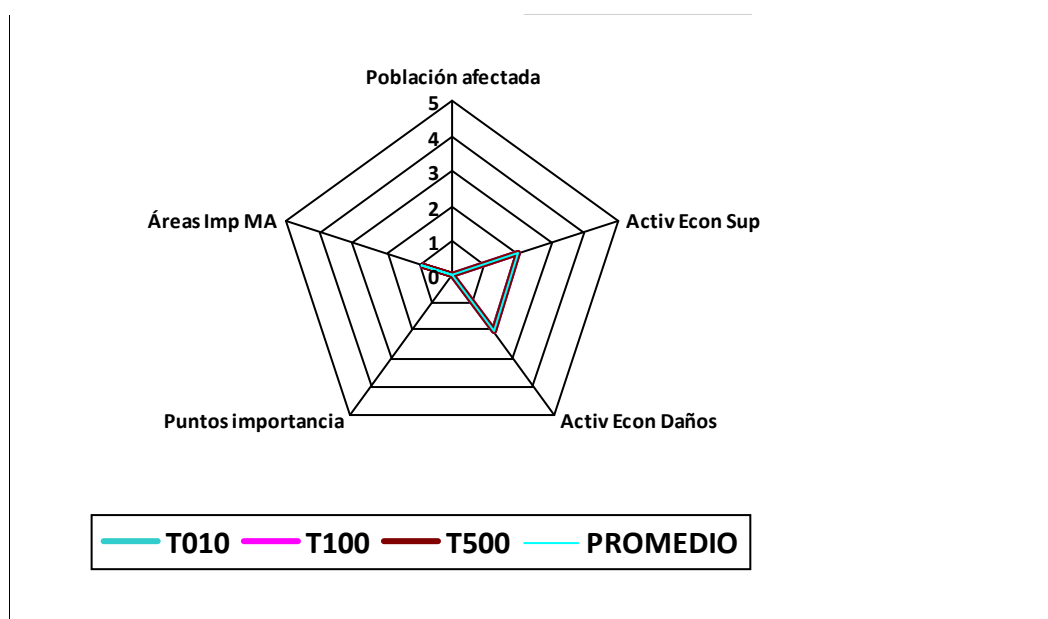
Puntos de interés (en Z.I.)	T10	T100	T500
Nº de industrias IPPC	0	0	0
Nº de EDARs	0	0	0
Nº elementos patrim. cultural	0	0	0
Nº puntos en riesgo	0	0	0

Afecciones a áreas de importancia medio ambiental

	T10	T100	T500
Nº masas de agua DMA	1	1	1
Nº captaciones aguas potables	0	0	0
Nº zonas recreativas	0	0	0
Nº zonas protegidas	2	2	2

Otras afecciones medio ambientales

Característica a valorar	Peso	Caracterización del riesgo			
		T10	T100	T500	Promedio
Población afectada	0.3	0	0	0	0.0
Activ. económicas, superficie	0.15	2	2	2	2.0
Activ. económicas, daños	0.15	2	2	2	2.0
Puntos de importancia	0.2	0	0	0	0.0
Áreas de importancia MA	0.2	1	1	1	1.0
Riesgo global	1	0.8	0.8	0.8	0.8



Observaciones

Demarcación hidrográfica

Código Subtramo

Población

	T10	T100	T500	Otras afecciones significativas a la población
Pob. total municipios en subtramo ARPSI	34	34	34	
Población estimada en zona inundable	0	1	1	

Afección a las principales actividades económicas

Superficies afectadas (ha)	T10	T100	T500	Estimación pérdidas económicas (€)	Total T10	Total T100	Total T500	Riesgo anual
Agrícola-Regadío	2.28	3.67	4.52	Agrícola-Regadío	276,680.00	392,800.00	486,000.00	32,568.00
Agrícola-Secano	0.00	0.00	0.00	Agrícola-Secano	0.00	0.00	0.00	0.00
Total Agrícola	2.28	3.67	4.52	Total Agrícola	276,680.00	392,800.00	486,000.00	32,568.00
Asociada a Urbana	0.04	0.05	0.05	Asociada a Urbana	32,710.00	35,900.00	39,500.00	3,709.00
Urbana Dispersa	0.00	0.00	0.00	Urbana Dispersa	0.00	0.00	0.00	0.00
Urbana Concentrada	0.00	0.00	0.00	Urbana Concentr.	0.00	100.00	500.00	2.00
Total Urbana	0.04	0.05	0.06	Total Urbana	32,710.00	36,000.00	40,000.00	3,711.00
Industrial	0.00	0.01	0.01	Industrial	0.00	12,800.00	23,500.00	175.00
Infraestructuras	0.03	0.03	115.00	Infraestructuras	31,110.00	49,100.00	57,500.00	3,717.00
Terciario	0.00	0.00	0.00	Terciario	0.00	0.00	0.00	0.00
Infraest. Social	0.00	0.00	0.00	Infraest. Social	0.00	0.00	0.00	0.00
Totales				Totales	340,500.00	490,700.00	607,000.00	40,171.00

Demarcación hidrográfica:

Resumen sobre puntos de especial importancia afectados

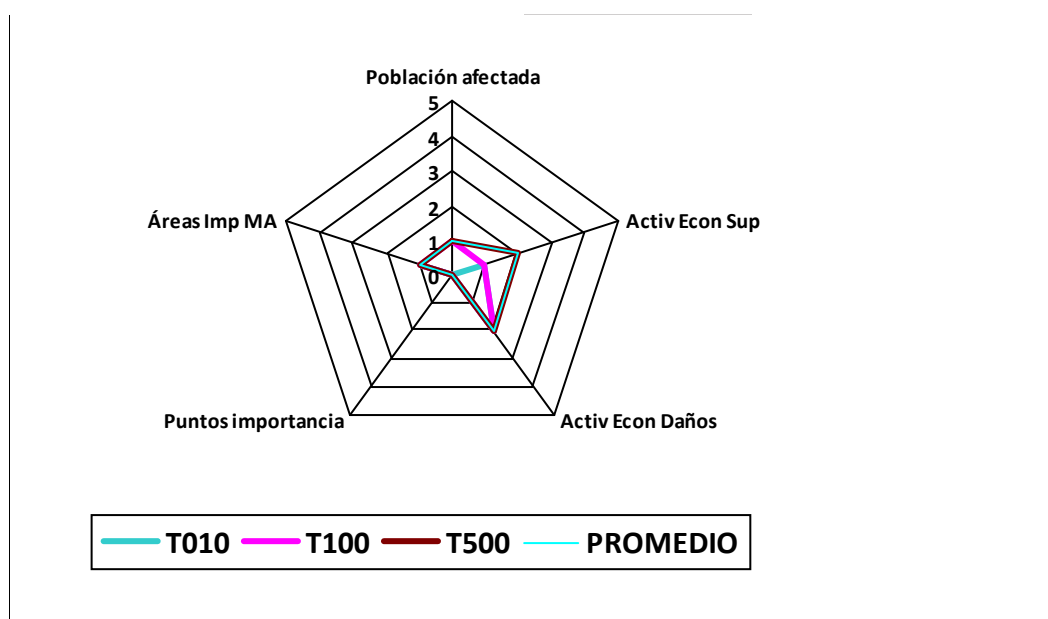
Puntos de interés (en Z.I.)	T10	T100	T500
Nº de industrias IPPC	0	0	0
Nº de EDARs	0	0	0
Nº elementos patrim. cultural	0	0	0
Nº puntos en riesgo	0	0	0

Afecciones a áreas de importancia medio ambiental

	T10	T100	T500
Nº masas de agua DMA	1	1	1
Nº captaciones aguas potables	0	0	0
Nº zonas recreativas	0	0	0
Nº zonas protegidas	2	2	2

Otras afecciones medio ambientales

Característica a valorar	Peso	Caracterización del riesgo			
		T10	T100	T500	Promedio
Población afectada	0.3	0	1	1	0.6
Activ. económicas, superficie	0.15	1	1	2	1.2
Activ. económicas, daños	0.15	2	2	2	2.0
Puntos de importancia	0.2	0	0	0	0.0
Áreas de importancia MA	0.2	1	1	1	1.0
Riesgo global	1	0.65	0.95	1.1	0.9



Observaciones

Demarcación hidrográfica: **EBRO**

Código Subtramo: **ES091_ARPS_ONS-03**

Población

	T10	T100	T500	Otras afecciones significativas a la población
Pob. total municipios en subtramo ARPSI	5177	5177	5177	
Población estimada en zona inundable	11	14	14	

Afección a las principales actividades económicas

Superficies afectadas (ha)	T10	T100	T500	Estimación pérdidas económicas (€)	Total T10	Total T100	Total T500	Riesgo anual
Agrícola-Regadío	12.93	18.53	21.14	Agrícola-Regadío	2,768,020.00	4,485,100.00	5,450,000.00	332,553.00
Agrícola-Secano	0.00	0.00	0.00	Agrícola-Secano	0.00	0.00	0.00	0.00
Total Agrícola	12.93	18.53	21.14	Total Agrícola	2,768,020.00	4,485,100.00	5,450,000.00	332,553.00
Asociada a Urbana	0.00	0.00	0.00	Asociada a Urbana	0.00	0.00	0.00	0.00
Urbana Dispersa	0.01	0.06	0.06	Urbana Dispersa	7,660.00	92,200.00	193,000.00	2,074.00
Urbana Concentrada	0.00	0.00	0.00	Urbana Concentr.	0.00	0.00	0.00	0.00
Total Urbana	0.01	0.06	0.06	Total Urbana	7,660.00	92,200.00	193,000.00	2,074.00
Industrial	0.04	0.05	0.05	Industrial	95,620.00	231,900.00	279,500.00	12,440.00
Infraestructuras	0.03	0.04	168.00	Infraestructuras	64,380.00	72,500.00	84,000.00	7,331.00
Terciario	0.00	0.00	0.00	Terciario	0.00	0.00	0.00	0.00
Infraest. Social	0.00	0.00	0.00	Infraest. Social	0.00	0.00	0.00	0.00
Totales				Totales	2,935,680.00	4,881,700.00	6,006,500.00	354,398.00

Demarcación hidrográfica:

Resumen sobre puntos de especial importancia afectados

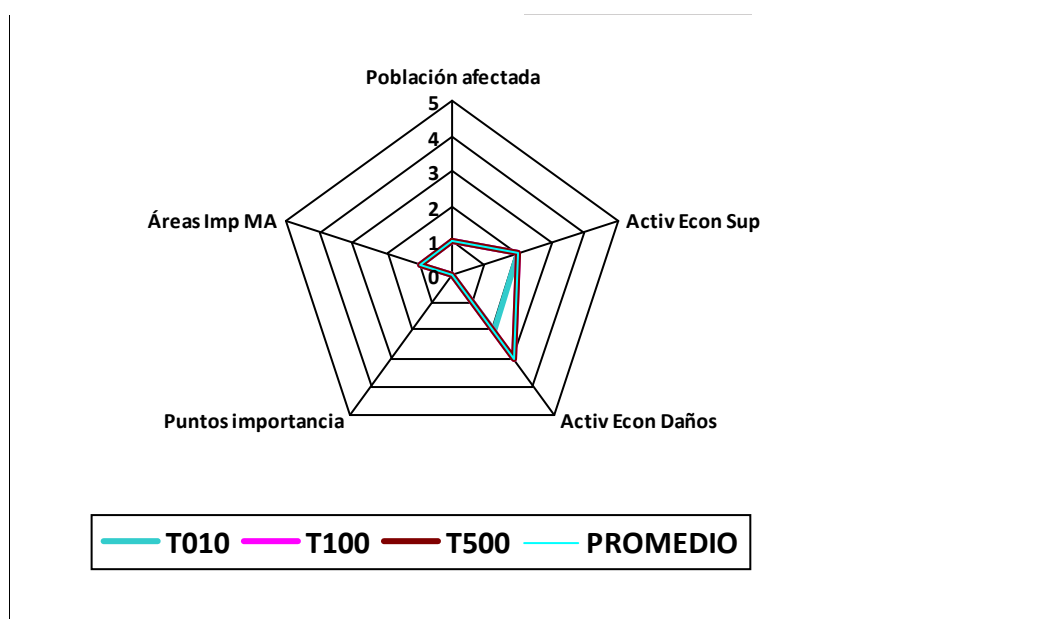
Puntos de interés (en Z.I.)	T10	T100	T500
Nº de industrias IPPC	0	0	0
Nº de EDARs	0	0	0
Nº elementos patrim. cultural	0	0	0
Nº puntos en riesgo	0	0	0

Afecciones a áreas de importancia medio ambiental

	T10	T100	T500
Nº masas de agua DMA	2	2	2
Nº captaciones aguas potables	1	1	1
Nº zonas recreativas	0	0	0
Nº zonas protegidas	0	0	0

Otras afecciones medio ambientales

Característica a valorar	Peso	Caracterización del riesgo			
		T10	T100	T500	Promedio
Población afectada	0.3	1	1	1	1.0
Activ. económicas, superficie	0.15	2	2	2	2.0
Activ. económicas, daños	0.15	2	3	3	2.6
Puntos de importancia	0.2	0	0	0	0.0
Áreas de importancia MA	0.2	1	1	1	1.0
Riesgo global	1	1.1	1.25	1.25	1.2



Observaciones

Demarcación hidrográfica

Código Subtramo

Población

	T10	T100	T500	Otras afecciones significativas a la población
Pob. total municipios en subtramo ARPSI	501	501	501	
Población estimada en zona inundable	0	1	1	

Afección a las principales actividades económicas

Superficies afectadas (ha)	T10	T100	T500	Estimación pérdidas económicas (€)	Total T10	Total T100	Total T500	Riesgo anual
Agrícola-Regadío	1.50	2.43	2.91	Agrícola-Regadío	279,980.00	650,600.00	843,000.00	36,190.00
Agrícola-Secano	0.00	0.00	0.00	Agrícola-Secano	0.00	0.00	0.00	0.00
Total Agrícola	1.50	2.43	2.91	Total Agrícola	279,980.00	650,600.00	843,000.00	36,190.00
Asociada a Urbana	1.96	4.07	4.88	Asociada a Urbana	1,772,650.00	4,200,400.00	5,273,500.00	229,816.00
Urbana Dispersa	0.00	0.01	0.06	Urbana Dispersa	0.00	24,300.00	203,000.00	649.00
Urbana Concentrada	0.39	1.17	1.68	Urbana Concentr.	999,830.00	4,822,000.00	7,295,500.00	162,794.00
Total Urbana	2.35	5.25	6.62	Total Urbana	2,772,480.00	9,046,700.00	12,772,000.00	393,259.00
Industrial	0.00	0.04	0.05	Industrial	0.00	166,300.00	234,000.00	2,131.00
Infraestructuras	0.25	0.45	2,279.00	Infraestructuras	417,400.00	766,500.00	1,139,500.00	51,684.00
Terciario	0.00	0.00	0.00	Terciario	0.00	0.00	0.00	0.00
Infraest. Social	0.00	0.00	0.00	Infraest. Social	0.00	0.00	0.00	0.00
Totales				Totales	3,469,860.00	10,630,100.00	14,988,500.00	483,264.00

Demarcación hidrográfica:

Resumen sobre puntos de especial importancia afectados

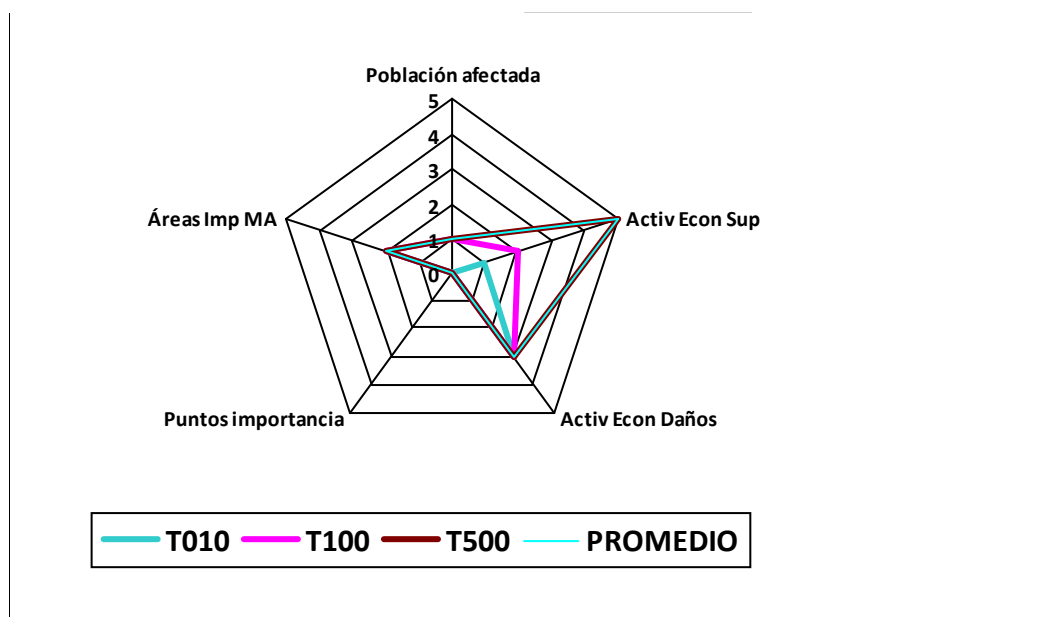
Puntos de interés (en Z.I.)	T10	T100	T500
Nº de industrias IPPC	0	0	0
Nº de EDARs	0	0	0
Nº elementos patrim. cultural	0	0	0
Nº puntos en riesgo	0	0	0

Afecciones a áreas de importancia medio ambiental

	T10	T100	T500
Nº masas de agua DMA	1	1	1
Nº captaciones aguas potables	2	3	2
Nº zonas recreativas	0	0	0
Nº zonas protegidas	2	2	2

Otras afecciones medio ambientales

Característica a valorar	Peso	Caracterización del riesgo			
		T10	T100	T500	Promedio
Población afectada	0.3	0	1	1	0.6
Activ. económicas, superficie	0.15	1	2	5	2.2
Activ. económicas, daños	0.15	3	3	3	3.0
Puntos de importancia	0.2	0	0	0	0.0
Áreas de importancia MA	0.2	2	2	2	2.0
Riesgo global	1	1	1.45	1.9	1.4



Observaciones

Demarcación hidrográfica

Código Subtramo

Población

	T10	T100	T500	Otras afecciones significativas a la población
Pob. total municipios en subtramo ARPSI	38400	38400	38400	
Población estimada en zona inundable	3	3	3	

Afección a las principales actividades económicas

Superficies afectadas (ha)	T10	T100	T500	Estimación pérdidas económicas (€)	Total T10	Total T100	Total T500	Riesgo anual
Agrícola-Regadío	3.72	4.79	5.25	Agrícola-Regadío	1,814,320.00	4,055,900.00	4,958,000.00	231,907.00
Agrícola-Secano	0.00	0.00	0.00	Agrícola-Secano	0.00	0.00	0.00	0.00
Total Agrícola	3.72	4.79	5.25	Total Agrícola	1,814,320.00	4,055,900.00	4,958,000.00	231,907.00
Asociada a Urbana	0.17	0.44	0.45	Asociada a Urbana	241,660.00	620,400.00	643,000.00	31,656.00
Urbana Dispersa	0.00	0.01	0.01	Urbana Dispersa	3,690.00	27,900.00	28,500.00	705.00
Urbana Concentrada	0.01	0.09	0.09	Urbana Concentr.	16,780.00	355,500.00	387,500.00	6,008.00
Total Urbana	0.19	0.54	0.55	Total Urbana	262,130.00	1,003,800.00	1,059,000.00	38,369.00
Industrial	0.00	0.00	0.00	Industrial	0.00	0.00	0.00	0.00
Infraestructuras	0.00	0.00	0.00	Infraestructuras	0.00	0.00	0.00	0.00
Terciario	0.00	0.00	0.00	Terciario	0.00	0.00	0.00	0.00
Infraest. Social	0.00	0.00	0.00	Infraest. Social	0.00	0.00	0.00	0.00
Totales				Totales	2,076,450.00	5,059,700.00	6,017,000.00	270,276.00

Demarcación hidrográfica:

Resumen sobre puntos de especial importancia afectados

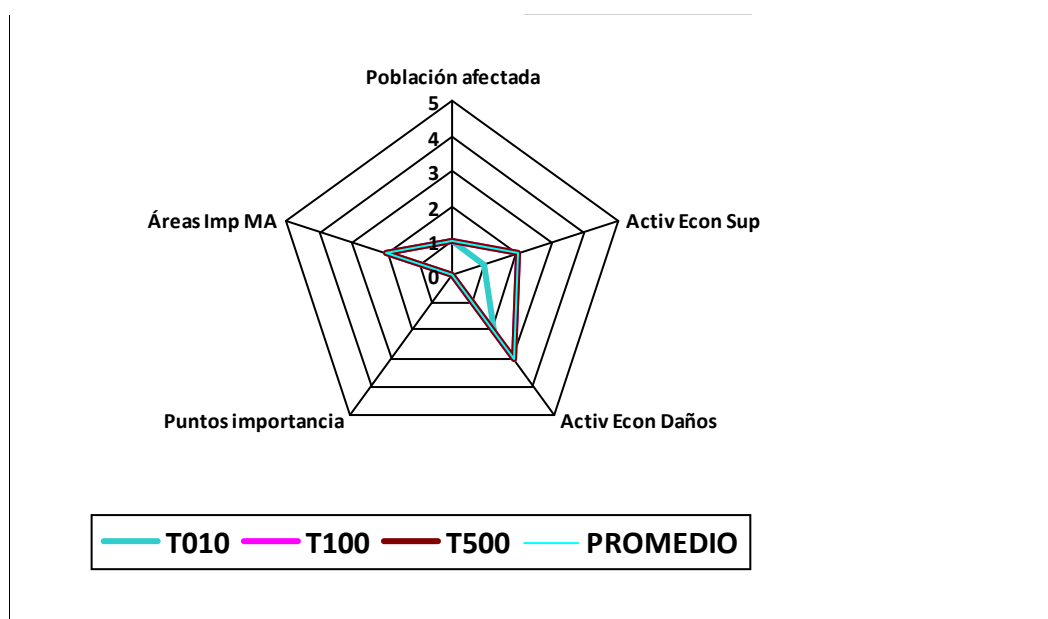
Puntos de interés (en Z.I.)	T10	T100	T500
Nº de industrias IPPC	0	0	0
Nº de EDARs	0	0	0
Nº elementos patrim. cultural	0	0	0
Nº puntos en riesgo	0	0	0

Afecciones a áreas de importancia medio ambiental

	T10	T100	T500
Nº masas de agua DMA	1	1	1
Nº captaciones aguas potables	1	1	1
Nº zonas recreativas	0	0	0
Nº zonas protegidas	2	2	2

Otras afecciones medio ambientales

Característica a valorar	Peso	Caracterización del riesgo			
		T10	T100	T500	Promedio
Población afectada	0.3	1	1	1	1.0
Activ. económicas, superficie	0.15	1	2	2	1.6
Activ. económicas, daños	0.15	2	3	3	2.6
Puntos de importancia	0.2	0	0	0	0.0
Áreas de importancia MA	0.2	2	2	2	2.0
Riesgo global	1	1.15	1.45	1.45	1.3



Observaciones

Demarcación hidrográfica

Código Subtramo

Población

	T10	T100	T500	Otras afecciones significativas a la población
Pob. total municipios en subtramo ARPSI	43	43	43	
Población estimada en zona inundable	1	2	2	

Afección a las principales actividades económicas

Superficies afectadas (ha)	T10	T100	T500	Estimación pérdidas económicas (€)	Total T10	Total T100	Total T500	Riesgo anual
Agrícola-Regadío	21.55	29.16	32.34	Agrícola-Regadío	2,077,060.00	3,367,500.00	4,051,000.00	249,483.00
Agrícola-Secano	0.00	0.00	0.00	Agrícola-Secano	0.00	0.00	0.00	0.00
Total Agrícola	21.55	29.16	32.34	Total Agrícola	2,077,060.00	3,367,500.00	4,051,000.00	249,483.00
Asociada a Urbana	0.02	0.03	0.03	Asociada a Urbana	7,880.00	12,100.00	14,000.00	937.00
Urbana Dispersa	0.00	0.00	0.00	Urbana Dispersa	0.00	0.00	0.00	0.00
Urbana Concentrada	0.00	0.00	0.00	Urbana Concentr.	0.00	0.00	0.00	0.00
Total Urbana	0.02	0.03	0.03	Total Urbana	7,880.00	12,100.00	14,000.00	937.00
Industrial	0.00	0.00	0.00	Industrial	0.00	0.00	0.00	0.00
Infraestructuras	0.01	0.02	172.00	Infraestructuras	11,020.00	16,800.00	86,000.00	1,442.00
Terciario	0.00	0.00	0.00	Terciario	0.00	0.00	0.00	0.00
Infraest. Social	0.00	0.00	0.00	Infraest. Social	0.00	0.00	0.00	0.00
Totales				Totales	2,095,960.00	3,396,400.00	4,151,000.00	251,862.00

Demarcación hidrográfica:

Resumen sobre puntos de especial importancia afectados

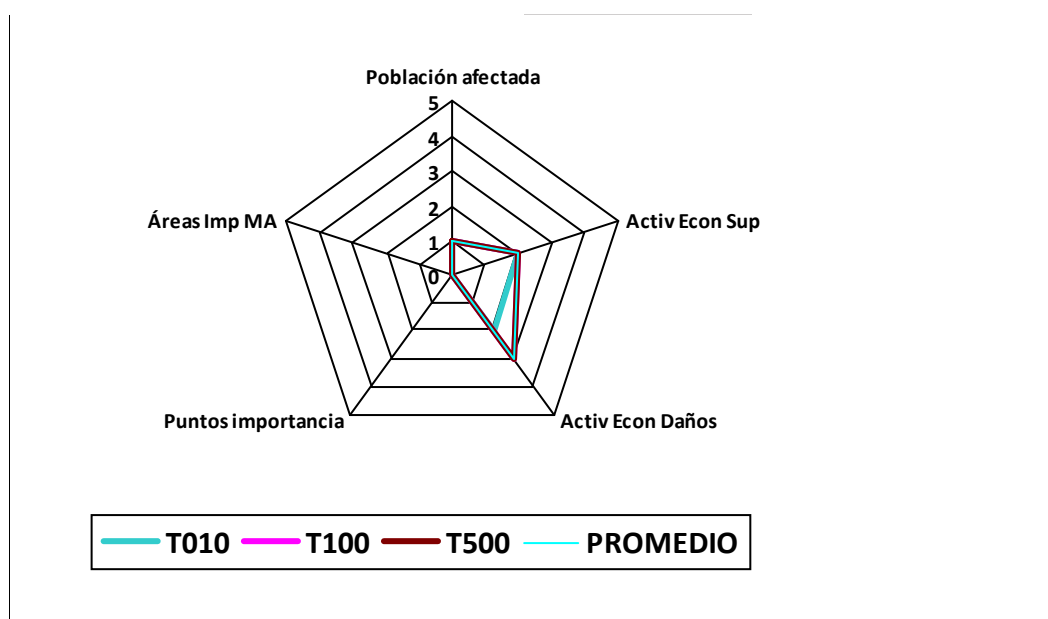
Puntos de interés (en Z.I.)	T10	T100	T500
Nº de industrias IPPC	0	0	0
Nº de EDARs	0	0	0
Nº elementos patrim. cultural	0	0	0
Nº puntos en riesgo	0	0	0

Afecciones a áreas de importancia medio ambiental

	T10	T100	T500
Nº masas de agua DMA	0	0	0
Nº captaciones aguas potables	0	0	0
Nº zonas recreativas	0	0	0
Nº zonas protegidas	0	0	0

Otras afecciones medio ambientales

Característica a valorar	Peso	Caracterización del riesgo			
		T10	T100	T500	Promedio
Población afectada	0.3	1	1	1	1.0
Activ. económicas, superficie	0.15	2	2	2	2.0
Activ. económicas, daños	0.15	2	3	3	2.6
Puntos de importancia	0.2	0	0	0	0.0
Áreas de importancia MA	0.2	0	0	0	0.0
Riesgo global	1	0.9	1.05	1.05	1.0



Observaciones

Demarcación hidrográfica

Código Subtramo

Población

	T10	T100	T500	Otras afecciones significativas a la población
Pob. total municipios en subtramo ARPSI	193	193	193	
Población estimada en zona inundable	3	3	4	

Afección a las principales actividades económicas

Superficies afectadas (ha)	T10	T100	T500	Estimación pérdidas económicas (€)	Total T10	Total T100	Total T500	Riesgo anual
Agrícola-Regadío	14.44	20.51	21.19	Agrícola-Regadío	3,376,570.00	7,787,200.00	9,214,000.00	433,957.00
Agrícola-Secano	0.00	0.00	0.00	Agrícola-Secano	0.00	0.00	0.00	0.00
Total Agrícola	14.44	20.51	21.19	Total Agrícola	3,376,570.00	7,787,200.00	9,214,000.00	433,957.00
Asociada a Urbana	0.64	0.85	0.91	Asociada a Urbana	1,298,580.00	2,192,900.00	2,707,500.00	157,202.00
Urbana Dispersa	0.00	0.00	0.00	Urbana Dispersa	0.00	0.00	0.00	0.00
Urbana Concentrada	0.19	0.21	0.21	Urbana Concentr.	3,262,090.00	3,492,200.00	3,540,000.00	368,211.00
Total Urbana	0.83	1.06	1.12	Total Urbana	4,560,670.00	5,685,100.00	6,247,500.00	525,413.00
Industrial	0.11	0.11	0.11	Industrial	577,190.00	662,000.00	662,100.00	65,663.20
Infraestructuras	0.04	0.05	191.00	Infraestructuras	77,530.00	90,000.00	95,500.00	8,844.00
Terciario	0.00	0.00	0.00	Terciario	0.00	0.00	0.00	0.00
Infraest. Social	1.75	1.99	2.12	Infraest. Social	6,377,370.00	7,827,600.00	8,394,000.00	732,801.00
Totales				Totales	14,969,330.00	22,051,900.00	24,613,100.00	1,766,678.20

Demarcación hidrográfica:

Resumen sobre puntos de especial importancia afectados

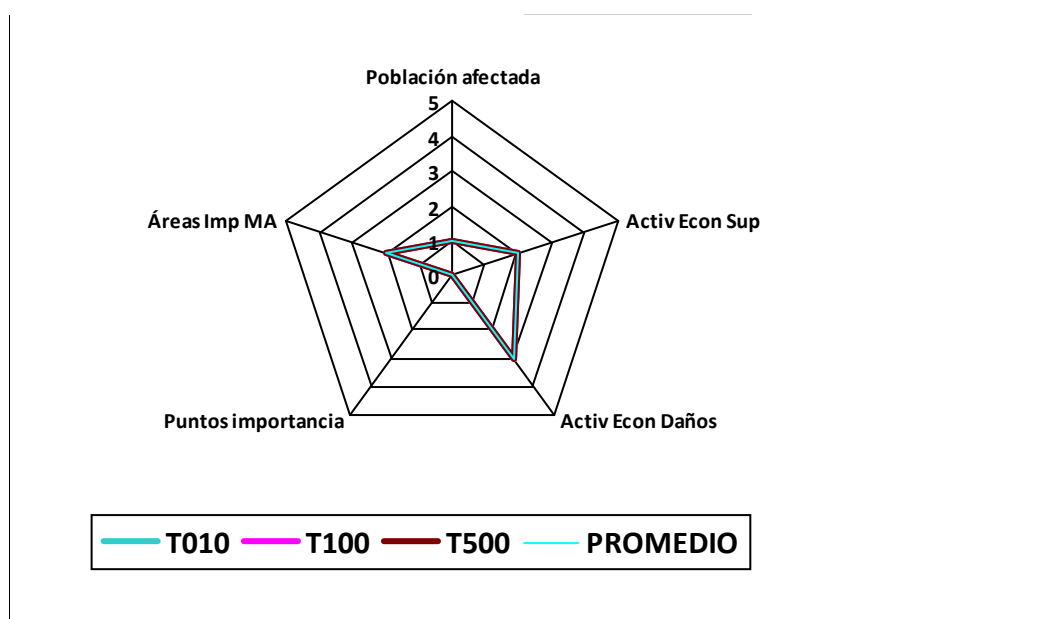
Puntos de interés (en Z.I.)	T10	T100	T500
Nº de industrias IPPC	0	0	0
Nº de EDARs	0	0	0
Nº elementos patrim. cultural	0	0	0
Nº puntos en riesgo	0	0	0

Afecciones a áreas de importancia medio ambiental

	T10	T100	T500
Nº masas de agua DMA	1	1	1
Nº captaciones aguas potables	2	3	2
Nº zonas recreativas	0	0	0
Nº zonas protegidas	3	3	3

Otras afecciones medio ambientales

Característica a valorar	Peso	Caracterización del riesgo			
		T10	T100	T500	Promedio
Población afectada	0.3	1	1	1	1.0
Activ. económicas, superficie	0.15	2	2	2	2.0
Activ. económicas, daños	0.15	3	3	3	3.0
Puntos de importancia	0.2	0	0	0	0.0
Áreas de importancia MA	0.2	2	2	2	2.0
Riesgo global	1	1.45	1.45	1.45	1.5



Observaciones

Demarcación hidrográfica: **EBRO**

Código Subtramo: **ES091_ARPS_QUE-01**

Población

	T10	T100	T500	Otras afecciones significativas a la población
Pob. total municipios en subtramo ARPSI	3861	3861	3861	
Población estimada en zona inundable	5	6	7	

Afección a las principales actividades económicas

Superficies afectadas (ha)	T10	T100	T500	Estimación pérdidas económicas (€)	Total T10	Total T100	Total T500	Riesgo anual
Agrícola-Regadío	12.41	16.26	17.62	Agrícola-Regadío	2,409,660.00	4,692,700.00	6,431,500.00	300,756.00
Agrícola-Secano	0.00	0.00	0.00	Agrícola-Secano	0.00	0.00	0.00	0.00
Total Agrícola	12.41	16.26	17.62	Total Agrícola	2,409,660.00	4,692,700.00	6,431,500.00	300,756.00
Asociada a Urbana	0.00	0.00	0.00	Asociada a Urbana	0.00	0.00	0.00	0.00
Urbana Dispersa	0.01	0.01	0.01	Urbana Dispersa	7,950.00	12,300.00	14,500.00	947.00
Urbana Concentrada	0.00	0.00	0.00	Urbana Concentr.	0.00	0.00	0.00	0.00
Total Urbana	0.01	0.01	0.01	Total Urbana	7,950.00	12,300.00	14,500.00	947.00
Industrial	0.00	0.00	0.00	Industrial	0.00	0.00	0.00	0.00
Infraestructuras	0.06	0.14	1,815.00	Infraestructuras	195,230.00	658,500.00	907,500.00	27,923.00
Terciario	0.00	0.00	0.00	Terciario	0.00	0.00	0.00	0.00
Infraest. Social	0.00	0.00	0.00	Infraest. Social	0.00	0.00	0.00	0.00
Totales				Totales	2,612,840.00	5,363,500.00	7,353,500.00	329,626.00

Demarcación hidrográfica:

Resumen sobre puntos de especial importancia afectados

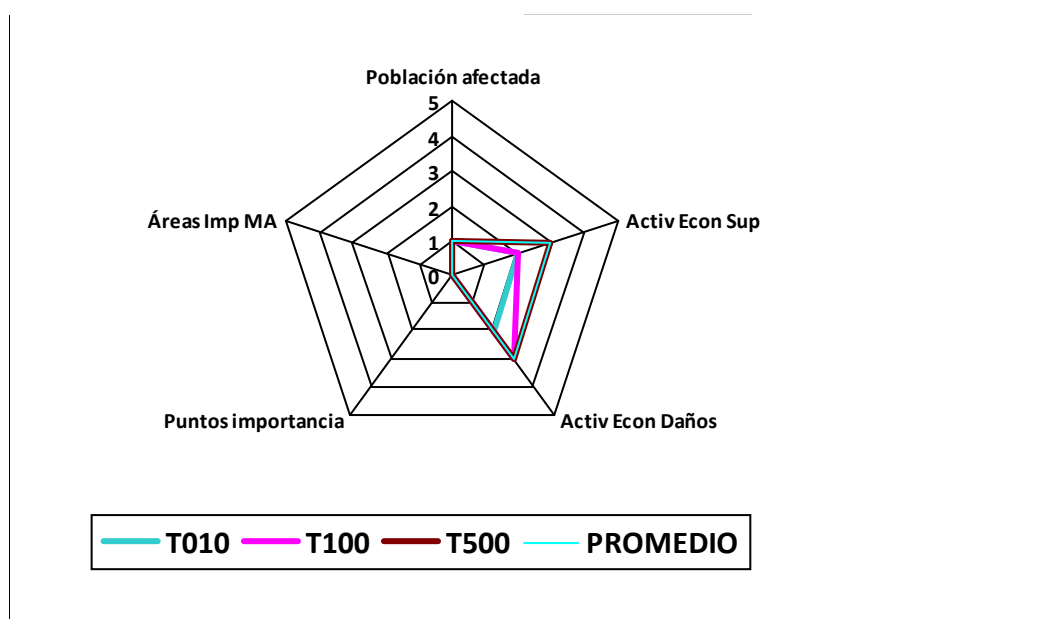
Puntos de interés (en Z.I.)	T10	T100	T500
Nº de industrias IPPC	0	0	0
Nº de EDARs	0	0	0
Nº elementos patrim. cultural	0	0	0
Nº puntos en riesgo	0	0	0

Afecciones a áreas de importancia medio ambiental

	T10	T100	T500
Nº masas de agua DMA	1	1	1
Nº captaciones aguas potables	0	0	0
Nº zonas recreativas	0	0	0
Nº zonas protegidas	0	0	0

Otras afecciones medio ambientales

Característica a valorar	Peso	Caracterización del riesgo			
		T10	T100	T500	Promedio
Población afectada	0.3	1	1	1	1.0
Activ. económicas, superficie	0.15	2	2	3	2.2
Activ. económicas, daños	0.15	2	3	3	2.6
Puntos de importancia	0.2	0	0	0	0.0
Áreas de importancia MA	0.2	0	0	0	0.0
Riesgo global	1	0.9	1.05	1.2	1.0



Observaciones

Demarcación hidrográfica

Código Subtramo

Población

	T10	T100	T500	Otras afecciones significativas a la población
Pob. total municipios en subtramo ARPSI	3177	3177	3177	
Población estimada en zona inundable	8	29	35	

Afección a las principales actividades económicas

Superficies afectadas (ha)	T10	T100	T500	Estimación pérdidas económicas (€)	Total T10	Total T100	Total T500	Riesgo anual
Agrícola-Regadío	2.89	7.57	9.54	Agrícola-Regadío	546,920.00	1,676,400.00	2,335,000.00	76,126.00
Agrícola-Secano	0.00	0.00	0.00	Agrícola-Secano	0.00	0.00	0.00	0.00
Total Agrícola	2.89	7.57	9.54	Total Agrícola	546,920.00	1,676,400.00	2,335,000.00	76,126.00
Asociada a Urbana	0.97	3.77	5.05	Asociada a Urbana	699,490.00	2,740,200.00	4,216,500.00	105,784.00
Urbana Dispersa	0.01	0.04	0.05	Urbana Dispersa	16,660.00	134,900.00	172,000.00	3,359.00
Urbana Concentrada	0.12	0.94	1.11	Urbana Concentr.	277,570.00	2,522,100.00	3,630,500.00	60,239.00
Total Urbana	1.11	4.75	6.21	Total Urbana	993,720.00	5,397,200.00	8,019,000.00	169,382.00
Industrial	0.00	0.00	0.00	Industrial	0.00	0.00	0.00	0.00
Infraestructuras	0.00	0.00	0.00	Infraestructuras	0.00	0.00	0.00	0.00
Terciario	0.00	0.00	0.00	Terciario	0.00	0.00	0.00	0.00
Infraest. Social	3.91	6.02	6.20	Infraest. Social	2,375,370.00	8,040,500.00	10,115,000.00	338,172.00
Totales				Totales	3,916,010.00	15,114,100.00	20,469,000.00	583,680.00

Demarcación hidrográfica:

Resumen sobre puntos de especial importancia afectados

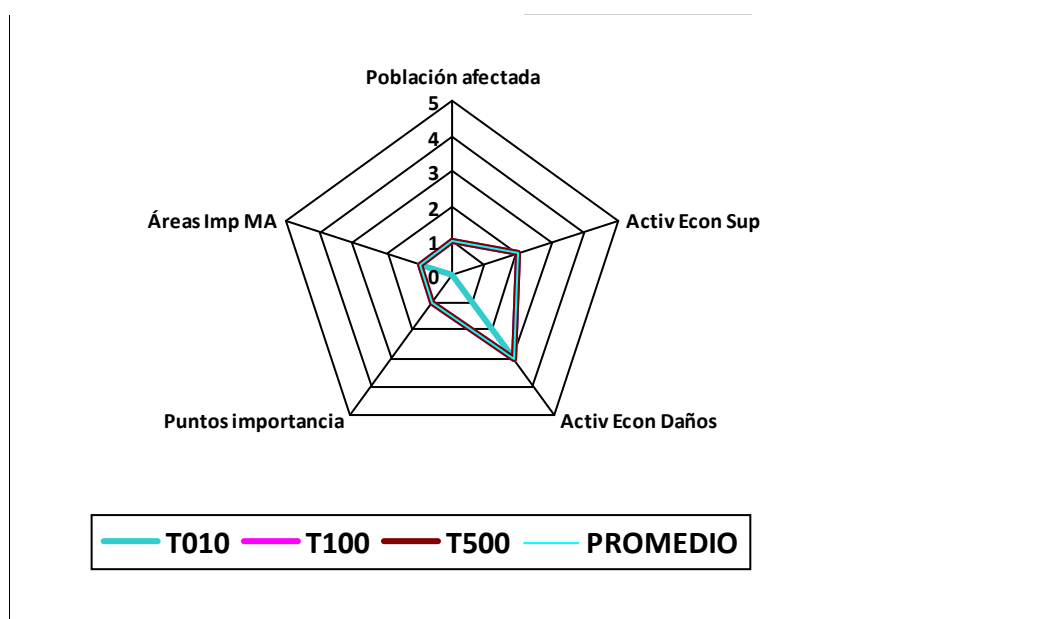
Puntos de interés (en Z.I.)	T10	T100	T500
Nº de industrias IPPC	0	0	0
Nº de EDARs	0	0	0
Nº elementos patrim. cultural	0	1	1
Nº puntos en riesgo	0	0	0

Afecciones a áreas de importancia medio ambiental

	T10	T100	T500
Nº masas de agua DMA	1	1	1
Nº captaciones aguas potables	1	1	1
Nº zonas recreativas	0	0	0
Nº zonas protegidas	0	0	0

Otras afecciones medio ambientales

Característica a valorar	Peso	Caracterización del riesgo			
		T10	T100	T500	Promedio
Población afectada	0.3	1	1	1	1.0
Activ. económicas, superficie	0.15	2	2	2	2.0
Activ. económicas, daños	0.15	3	3	3	3.0
Puntos de importancia	0.2	0	1	1	0.6
Áreas de importancia MA	0.2	1	1	1	1.0
Riesgo global	1	1.25	1.45	1.45	1.4



Observaciones

Demarcación hidrográfica

Código Subtramo

Población

	T10	T100	T500	Otras afecciones significativas a la población
Pob. total municipios en subtramo ARPSI	17828	17828	17828	
Población estimada en zona inundable	125	259	363	

Afección a las principales actividades económicas

Superficies afectadas (ha)	T10	T100	T500	Estimación pérdidas económicas (€)	Total T10	Total T100	Total T500	Riesgo anual
Agrícola-Regadío	99.66	182.05	211.29	Agrícola-Regadío	8,616,140.00	22,111,300.00	28,560,000.00	1,139,847.00
Agrícola-Secano	0.00	0.00	0.00	Agrícola-Secano	0.00	0.00	0.00	0.00
Total Agrícola	99.66	182.05	211.29	Total Agrícola	8,616,140.00	22,111,300.00	28,560,000.00	1,139,847.00
Asociada a Urbana	1.31	10.48	23.14	Asociada a Urbana	1,185,390.00	7,585,400.00	17,972,000.00	230,337.00
Urbana Dispersa	0.67	0.87	1.09	Urbana Dispersa	1,552,500.00	3,009,400.00	3,777,500.00	192,899.00
Urbana Concentrada	0.04	2.12	6.61	Urbana Concentr.	65,970.00	4,465,900.00	15,812,500.00	82,881.00
Total Urbana	2.02	13.47	30.83	Total Urbana	2,803,860.00	15,060,700.00	37,562,000.00	506,117.00
Industrial	0.02	0.72	1.83	Industrial	44,590.00	1,051,900.00	2,930,500.00	20,839.00
Infraestructuras	2.22	3.24	5,392.00	Infraestructuras	597,250.00	1,371,400.00	2,696,000.00	78,831.00
Terciario	0.00	0.00	0.00	Terciario	0.00	0.00	0.00	0.00
Infraest. Social	0.00	0.62	0.72	Infraest. Social	0.00	699,600.00	958,500.00	8,913.00
Totales				Totales	12,061,840.00	40,294,900.00	72,707,000.00	1,754,547.00

Demarcación hidrográfica:

Resumen sobre puntos de especial importancia afectados

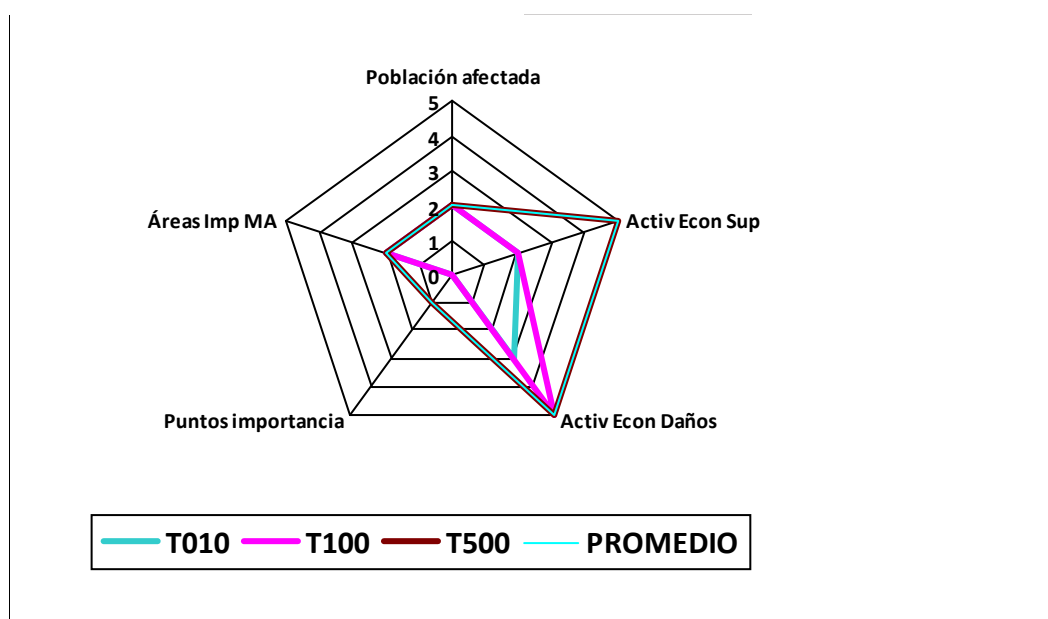
Puntos de interés (en Z.I.)	T10	T100	T500
Nº de industrias IPPC	0	0	0
Nº de EDARs	0	0	0
Nº elementos patrim. cultural	0	0	1
Nº puntos en riesgo	0	0	0

Afecciones a áreas de importancia medio ambiental

	T10	T100	T500
Nº masas de agua DMA	3	3	3
Nº captaciones aguas potables	4	4	4
Nº zonas recreativas	0	0	0
Nº zonas protegidas	0	0	0

Otras afecciones medio ambientales

Característica a valorar	Peso	Caracterización del riesgo			
		T10	T100	T500	Promedio
Población afectada	0.3	2	2	2	2.0
Activ. económicas, superficie	0.15	2	2	5	2.7
Activ. económicas, daños	0.15	3	5	5	4.1
Puntos de importancia	0.2	0	0	1	0.2
Áreas de importancia MA	0.2	2	2	2	2.0
Riesgo global	1	1.75	2.05	2.7	2.1



Observaciones

Demarcación hidrográfica

Código Subtramo

Población

	T10	T100	T500	Otras afecciones significativas a la población
Pob. total municipios en subtramo ARPSI	43106	43106	43106	
Población estimada en zona inundable	160	927	1057	

Afección a las principales actividades económicas

Superficies afectadas (ha)	T10	T100	T500	Estimación pérdidas económicas (€)	Total T10	Total T100	Total T500	Riesgo anual
Agrícola-Regadío	175.15	317.83	396.04	Agrícola-Regadío	14,252,380.00	32,029,300.00	48,963,500.00	1,843,458.00
Agrícola-Secano	0.00	0.00	0.00	Agrícola-Secano	0.00	0.00	0.00	0.00
Total Agrícola	175.15	317.83	396.04	Total Agrícola	14,252,380.00	32,029,300.00	48,963,500.00	1,843,458.00
Asociada a Urbana	2.73	16.63	27.70	Asociada a Urbana	4,218,140.00	24,662,900.00	44,120,500.00	756,684.00
Urbana Dispersa	0.27	0.80	1.05	Urbana Dispersa	431,140.00	1,892,900.00	3,146,500.00	68,336.00
Urbana Concentrada	0.10	8.64	10.36	Urbana Concentr.	261,120.00	34,880,500.00	45,683,000.00	466,283.00
Total Urbana	3.10	26.08	39.11	Total Urbana	4,910,400.00	61,436,300.00	92,950,000.00	1,291,303.00
Industrial	0.00	0.32	0.45	Industrial	0.00	385,500.00	569,000.00	4,993.00
Infraestructuras	3.34	8.99	71,002.00	Infraestructuras	5,000,120.00	20,061,200.00	35,501,000.00	771,626.00
Terciario	0.00	0.00	0.00	Terciario	0.00	0.00	0.00	0.00
Infraest. Social	0.00	0.94	1.32	Infraest. Social	0.00	1,533,600.00	2,020,500.00	19,377.00
Totales				Totales	24,162,900.00	115,445,900.00	180,004,000.00	3,930,757.00

Demarcación hidrográfica:

Resumen sobre puntos de especial importancia afectados

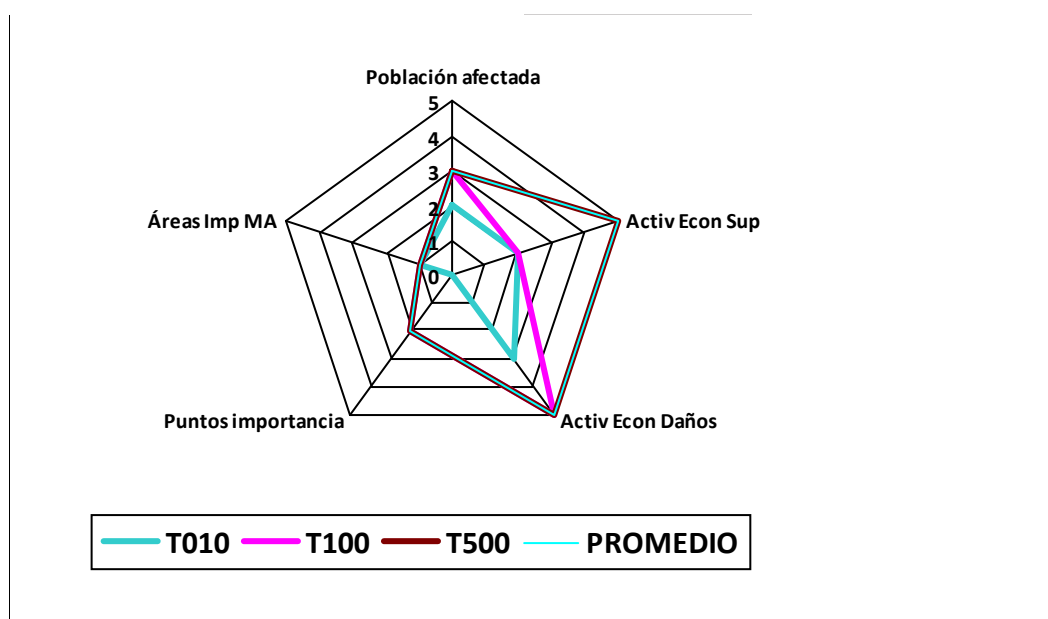
Puntos de interés (en Z.I.)	T10	T100	T500
Nº de industrias IPPC	0	1	1
Nº de EDARs	0	0	0
Nº elementos patrim. cultural	0	2	2
Nº puntos en riesgo	0	0	0

Afecciones a áreas de importancia medio ambiental

	T10	T100	T500
Nº masas de agua DMA	1	1	1
Nº captaciones aguas potables	2	3	2
Nº zonas recreativas	0	0	0
Nº zonas protegidas	0	0	0

Otras afecciones medio ambientales

Característica a valorar	Peso	Caracterización del riesgo			
		T10	T100	T500	Promedio
Población afectada	0.3	2	3	3	2.6
Activ. económicas, superficie	0.15	2	2	5	2.7
Activ. económicas, daños	0.15	3	5	5	4.1
Puntos de importancia	0.2	0	2	2	1.1
Áreas de importancia MA	0.2	1	1	1	1.0
Riesgo global	1	1.55	2.55	3	2.2



Observaciones

Demarcación hidrográfica

Código Subtramo

Población

	T10	T100	T500	Otras afecciones significativas a la población
Pob. total municipios en subtramo ARPSI	317	317	317	
Población estimada en zona inundable	0	0	0	

Afección a las principales actividades económicas

Superficies afectadas (ha)	T10	T100	T500	Estimación pérdidas económicas (€)	Total T10	Total T100	Total T500	Riesgo anual
Agrícola-Regadío	4.29	5.02	5.33	Agrícola-Regadío	371,140.00	539,700.00	640,500.00	43,792.00
Agrícola-Secano	0.00	0.00	0.00	Agrícola-Secano	0.00	0.00	0.00	0.00
Total Agrícola	4.29	5.02	5.33	Total Agrícola	371,140.00	539,700.00	640,500.00	43,792.00
Asociada a Urbana	1.04	1.72	2.00	Asociada a Urbana	803,480.00	1,793,700.00	2,571,000.00	103,427.00
Urbana Dispersa	0.00	0.00	0.00	Urbana Dispersa	0.00	0.00	0.00	0.00
Urbana Concentrada	0.15	0.38	0.48	Urbana Concentr.	298,460.00	771,700.00	1,337,500.00	40,238.00
Total Urbana	1.19	2.10	2.47	Total Urbana	1,101,940.00	2,565,400.00	3,908,500.00	143,665.00
Industrial	0.00	0.00	0.00	Industrial	0.00	0.00	0.00	0.00
Infraestructuras	0.00	0.00	0.00	Infraestructuras	0.00	0.00	0.00	0.00
Terciario	0.00	0.00	0.00	Terciario	0.00	0.00	0.00	0.00
Infraest. Social	0.00	0.00	0.00	Infraest. Social	0.00	0.00	0.00	0.00
Totales				Totales	1,473,080.00	3,105,100.00	4,549,000.00	187,457.00

Demarcación hidrográfica:

Resumen sobre puntos de especial importancia afectados

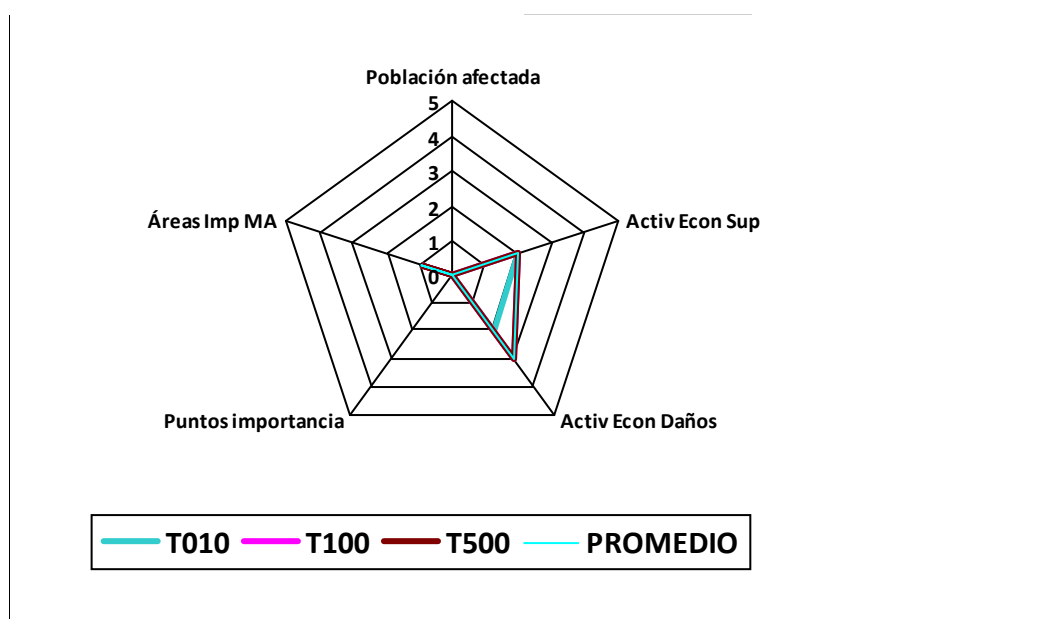
Puntos de interés (en Z.I.)	T10	T100	T500
Nº de industrias IPPC	0	0	0
Nº de EDARs	0	0	0
Nº elementos patrim. cultural	0	0	0
Nº puntos en riesgo	0	0	0

Afecciones a áreas de importancia medio ambiental

	T10	T100	T500
Nº masas de agua DMA	1	1	1
Nº captaciones aguas potables	0	0	0
Nº zonas recreativas	0	0	0
Nº zonas protegidas	2	2	2

Otras afecciones medio ambientales

Característica a valorar	Peso	Caracterización del riesgo			
		T10	T100	T500	Promedio
Población afectada	0.3	0	0	0	0.0
Activ. económicas, superficie	0.15	2	2	2	2.0
Activ. económicas, daños	0.15	2	3	3	2.6
Puntos de importancia	0.2	0	0	0	0.0
Áreas de importancia MA	0.2	1	1	1	1.0
Riesgo global	1	0.8	0.95	0.95	0.9



Observaciones

Demarcación hidrográfica

Código Subtramo

Población

	T10	T100	T500	Otras afecciones significativas a la población
Pob. total municipios en subtramo ARPSI	307	307	307	
Población estimada en zona inundable	0	0	0	

Afección a las principales actividades económicas

Superficies afectadas (ha)	T10	T100	T500	Estimación pérdidas económicas (€)	Total T10	Total T100	Total T500	Riesgo anual
Agrícola-Regadío	3.12	4.79	6.29	Agrícola-Regadío	295,090.00	600,400.00	800,500.00	37,114.00
Agrícola-Secano	0.00	0.00	0.00	Agrícola-Secano	0.00	0.00	0.00	0.00
Total Agrícola	3.12	4.79	6.29	Total Agrícola	295,090.00	600,400.00	800,500.00	37,114.00
Asociada a Urbana	0.12	0.20	0.26	Asociada a Urbana	159,350.00	266,900.00	327,500.00	19,259.00
Urbana Dispersa	0.03	0.04	0.05	Urbana Dispersa	49,650.00	136,300.00	168,500.00	6,665.00
Urbana Concentrada	0.16	0.43	0.55	Urbana Concentr.	324,180.00	1,444,200.00	2,079,500.00	51,019.00
Total Urbana	0.31	0.67	0.86	Total Urbana	533,180.00	1,847,400.00	2,575,500.00	76,943.00
Industrial	0.00	0.00	0.00	Industrial	0.00	0.00	0.00	0.00
Infraestructuras	0.00	0.00	0.00	Infraestructuras	0.00	0.00	0.00	0.00
Terciario	0.00	0.00	0.00	Terciario	0.00	0.00	0.00	0.00
Infraest. Social	0.00	0.00	0.00	Infraest. Social	0.00	0.00	0.00	0.00
Totales				Totales	828,270.00	2,447,800.00	3,376,000.00	114,057.00

Demarcación hidrográfica:

Resumen sobre puntos de especial importancia afectados

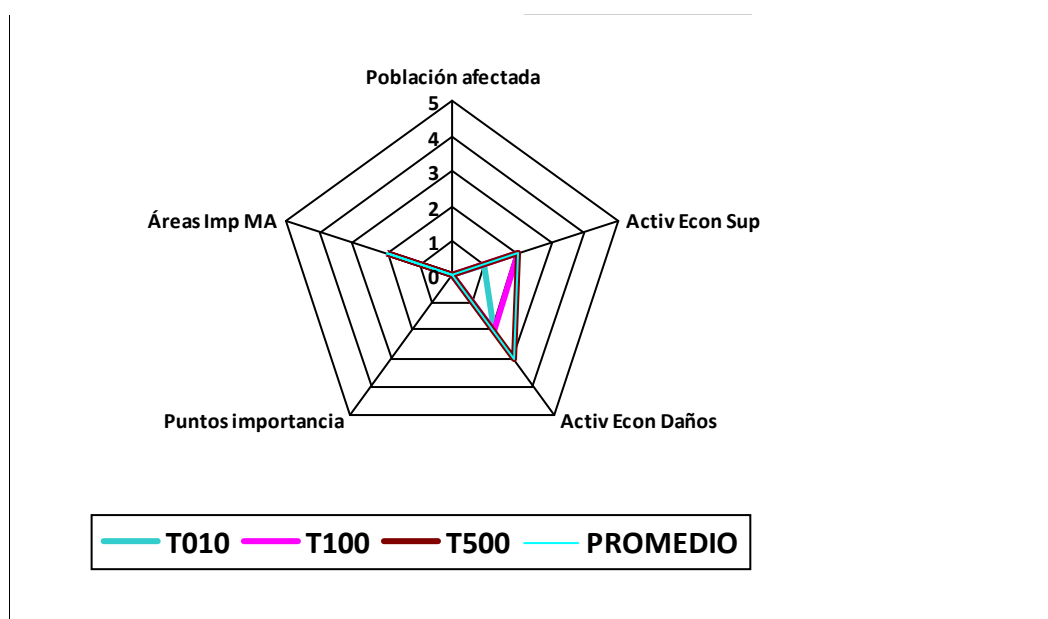
Puntos de interés (en Z.I.)	T10	T100	T500
Nº de industrias IPPC	0	0	0
Nº de EDARs	0	0	0
Nº elementos patrim. cultural	0	0	0
Nº puntos en riesgo	0	0	0

Afecciones a áreas de importancia medio ambiental

	T10	T100	T500
Nº masas de agua DMA	3	3	3
Nº captaciones aguas potables	0	0	0
Nº zonas recreativas	0	0	0
Nº zonas protegidas	2	2	2

Otras afecciones medio ambientales

Característica a valorar	Peso	Caracterización del riesgo			
		T10	T100	T500	Promedio
Población afectada	0.3	0	0	0	0.0
Activ. económicas, superficie	0.15	1	2	2	1.6
Activ. económicas, daños	0.15	2	2	3	2.2
Puntos de importancia	0.2	0	0	0	0.0
Áreas de importancia MA	0.2	2	2	2	2.0
Riesgo global	1	0.85	1	1.15	1.0



Observaciones

Demarcación hidrográfica

Código Subtramo

Población

	T10	T100	T500	Otras afecciones significativas a la población
Pob. total municipios en subtramo ARPSI	169	169	169	
Población estimada en zona inundable	2	2	2	

Afección a las principales actividades económicas

Superficies afectadas (ha)	T10	T100	T500	Estimación pérdidas económicas (€)	Total T10	Total T100	Total T500	Riesgo anual
Agrícola-Regadío	1.30	1.61	1.78	Agrícola-Regadío	131,640.00	187,200.00	216,000.00	15,468.00
Agrícola-Secano	0.00	0.00	0.00	Agrícola-Secano	0.00	0.00	0.00	0.00
Total Agrícola	1.30	1.61	1.78	Total Agrícola	131,640.00	187,200.00	216,000.00	15,468.00
Asociada a Urbana	2.42	2.96	3.25	Asociada a Urbana	2,582,320.00	3,541,800.00	4,044,500.00	301,739.00
Urbana Dispersa	0.03	0.04	0.04	Urbana Dispersa	147,100.00	158,700.00	171,500.00	16,640.00
Urbana Concentrada	0.12	0.21	0.28	Urbana Concentr.	375,580.00	777,600.00	1,031,000.00	47,396.00
Total Urbana	2.58	3.20	3.57	Total Urbana	3,105,000.00	4,478,100.00	5,247,000.00	365,775.00
Industrial	0.00	0.00	0.00	Industrial	0.00	0.00	0.00	0.00
Infraestructuras	0.25	0.98	3,969.00	Infraestructuras	285,750.00	1,519,000.00	1,984,500.00	47,734.00
Terciario	0.00	0.00	0.00	Terciario	0.00	0.00	0.00	0.00
Infraest. Social	0.00	0.00	0.00	Infraest. Social	0.00	0.00	0.00	0.00
Totales				Totales	3,522,390.00	6,184,300.00	7,447,500.00	428,977.00

Demarcación hidrográfica:

Resumen sobre puntos de especial importancia afectados

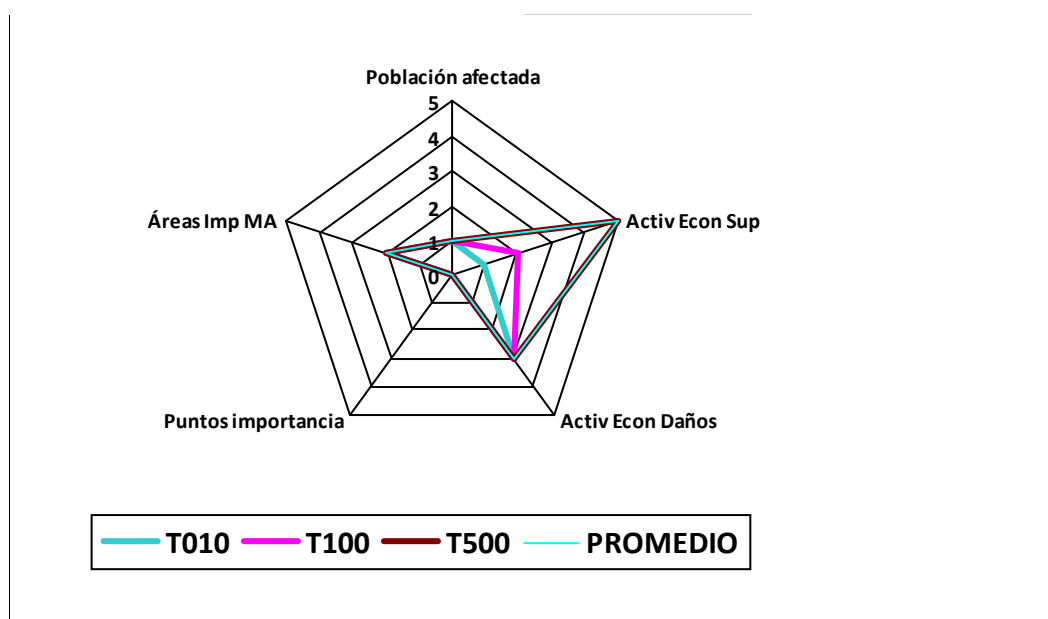
Puntos de interés (en Z.I.)	T10	T100	T500
Nº de industrias IPPC	0	0	0
Nº de EDARs	0	0	0
Nº elementos patrim. cultural	0	0	0
Nº puntos en riesgo	0	0	0

Afecciones a áreas de importancia medio ambiental

	T10	T100	T500
Nº masas de agua DMA	2	2	2
Nº captaciones aguas potables	0	0	0
Nº zonas recreativas	0	0	0
Nº zonas protegidas	2	2	2

Otras afecciones medio ambientales

Característica a valorar	Peso	Caracterización del riesgo			
		T10	T100	T500	Promedio
Población afectada	0.3	1	1	1	1.0
Activ. económicas, superficie	0.15	1	2	5	2.2
Activ. económicas, daños	0.15	3	3	3	3.0
Puntos de importancia	0.2	0	0	0	0.0
Áreas de importancia MA	0.2	2	2	2	2.0
Riesgo global	1	1.3	1.45	1.9	1.5



Observaciones

Demarcación hidrográfica

Código Subtramo

Población

	T10	T100	T500	Otras afecciones significativas a la población
Pob. total municipios en subtramo ARPSI	656	656	656	
Población estimada en zona inundable	0	0	0	

Afección a las principales actividades económicas

Superficies afectadas (ha)	T10	T100	T500	Estimación pérdidas económicas (€)	Total T10	Total T100	Total T500	Riesgo anual
Agrícola-Regadío	0.13	0.20	0.26	Agrícola-Regadío	18,990.00	36,400.00	43,500.00	2,350.00
Agrícola-Secano	0.00	0.00	0.00	Agrícola-Secano	0.00	0.00	0.00	0.00
Total Agrícola	0.13	0.20	0.26	Total Agrícola	18,990.00	36,400.00	43,500.00	2,350.00
Asociada a Urbana	0.00	0.00	0.00	Asociada a Urbana	0.00	0.00	0.00	0.00
Urbana Dispersa	0.02	0.02	0.02	Urbana Dispersa	50,620.00	97,800.00	101,500.00	6,243.00
Urbana Concentrada	0.00	0.00	0.00	Urbana Concentr.	0.00	0.00	0.00	0.00
Total Urbana	0.02	0.02	0.02	Total Urbana	50,620.00	97,800.00	101,500.00	6,243.00
Industrial	0.00	0.00	0.00	Industrial	0.00	0.00	0.00	0.00
Infraestructuras	0.00	0.00	0.00	Infraestructuras	0.00	0.00	0.00	0.00
Terciario	0.00	0.00	0.00	Terciario	0.00	0.00	0.00	0.00
Infraest. Social	0.00	0.00	0.00	Infraest. Social	0.00	0.00	0.00	0.00
Totales				Totales	69,610.00	134,200.00	145,000.00	8,593.00

Demarcación hidrográfica:

Resumen sobre puntos de especial importancia afectados

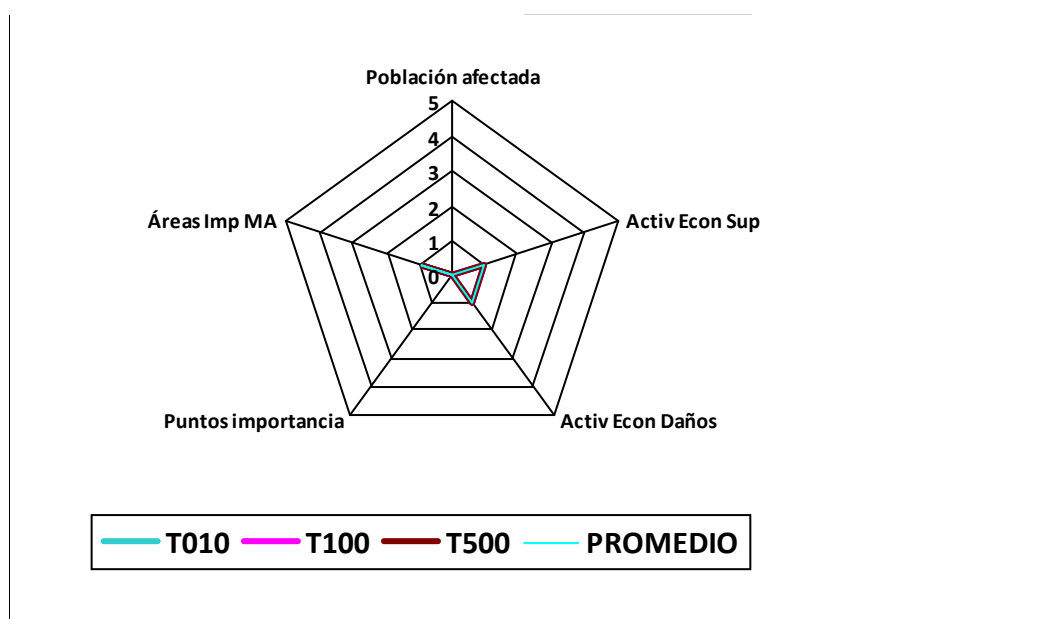
Puntos de interés (en Z.I.)	T10	T100	T500
Nº de industrias IPPC	0	0	0
Nº de EDARs	0	0	0
Nº elementos patrim. cultural	0	0	0
Nº puntos en riesgo	0	0	0

Afecciones a áreas de importancia medio ambiental

	T10	T100	T500
Nº masas de agua DMA	1	1	1
Nº captaciones aguas potables	0	0	0
Nº zonas recreativas	0	0	0
Nº zonas protegidas	2	2	2

Otras afecciones medio ambientales

Característica a valorar	Peso	Caracterización del riesgo			
		T10	T100	T500	Promedio
Población afectada	0.3	0	0	0	0.0
Activ. económicas, superficie	0.15	1	1	1	1.0
Activ. económicas, daños	0.15	1	1	1	1.0
Puntos de importancia	0.2	0	0	0	0.0
Áreas de importancia MA	0.2	1	1	1	1.0
Riesgo global	1	0.5	0.5	0.5	0.5



Observaciones

Demarcación hidrográfica

Código Subtramo

Población

	T10	T100	T500	Otras afecciones significativas a la población
Pob. total municipios en subtramo ARPSI	317	317	317	
Población estimada en zona inundable	0	0	0	

Afección a las principales actividades económicas

Superficies afectadas (ha)	T10	T100	T500	Estimación pérdidas económicas (€)	Total T10	Total T100	Total T500	Riesgo anual
Agrícola-Regadío	2.01	3.10	3.36	Agrícola-Regadío	134,200.00	326,000.00	414,500.00	17,509.00
Agrícola-Secano	0.00	0.00	0.00	Agrícola-Secano	0.00	0.00	0.00	0.00
Total Agrícola	2.01	3.10	3.36	Total Agrícola	134,200.00	326,000.00	414,500.00	17,509.00
Asociada a Urbana	0.01	0.19	0.24	Asociada a Urbana	332,280.00	989,200.00	1,403,000.00	45,926.00
Urbana Dispersa	0.01	0.04	0.04	Urbana Dispersa	5,920.00	145,200.00	187,500.00	2,419.00
Urbana Concentrada	0.00	0.11	0.14	Urbana Concentr.	0.00	226,800.00	511,500.00	3,291.00
Total Urbana	0.01	0.34	0.42	Total Urbana	338,200.00	1,361,200.00	2,102,000.00	51,636.00
Industrial	0.00	0.00	0.00	Industrial	0.00	0.00	0.00	0.00
Infraestructuras	0.00	0.00	0.00	Infraestructuras	0.00	0.00	0.00	0.00
Terciario	0.00	0.00	0.00	Terciario	0.00	0.00	0.00	0.00
Infraest. Social	0.00	0.00	0.00	Infraest. Social	0.00	0.00	0.00	0.00
Totales				Totales	472,400.00	1,687,200.00	2,516,500.00	69,145.00

Demarcación hidrográfica:

Resumen sobre puntos de especial importancia afectados

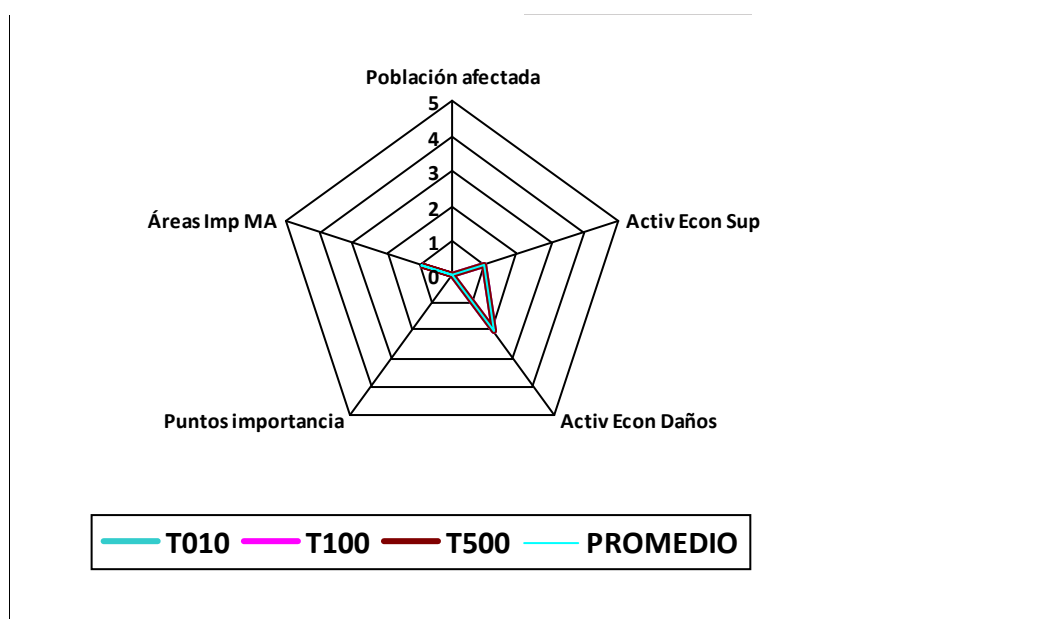
Puntos de interés (en Z.I.)	T10	T100	T500
Nº de industrias IPPC	0	0	0
Nº de EDARs	0	0	0
Nº elementos patrim. cultural	0	0	0
Nº puntos en riesgo	0	0	0

Afecciones a áreas de importancia medio ambiental

	T10	T100	T500
Nº masas de agua DMA	1	1	1
Nº captaciones aguas potables	0	0	0
Nº zonas recreativas	0	0	0
Nº zonas protegidas	2	2	2

Otras afecciones medio ambientales

Característica a valorar	Peso	Caracterización del riesgo			
		T10	T100	T500	Promedio
Población afectada	0.3	0	0	0	0.0
Activ. económicas, superficie	0.15	1	1	1	1.0
Activ. económicas, daños	0.15	2	2	2	2.0
Puntos de importancia	0.2	0	0	0	0.0
Áreas de importancia MA	0.2	1	1	1	1.0
Riesgo global	1	0.65	0.65	0.65	0.7



Observaciones

Demarcación hidrográfica

Código Subtramo

Población

	T10	T100	T500	Otras afecciones significativas a la población
Pob. total municipios en subtramo ARPSI	317	317	317	
Población estimada en zona inundable	2	3	3	

Afección a las principales actividades económicas

Superficies afectadas (ha)	T10	T100	T500	Estimación pérdidas económicas (€)	Total T10	Total T100	Total T500	Riesgo anual
Agrícola-Regadío	37.28	43.32	45.08	Agrícola-Regadío	7,201,960.00	9,937,900.00	10,816,000.00	841,207.00
Agrícola-Secano	0.00	0.00	0.00	Agrícola-Secano	0.00	0.00	0.00	0.00
Total Agrícola	37.28	43.32	45.08	Total Agrícola	7,201,960.00	9,937,900.00	10,816,000.00	841,207.00
Asociada a Urbana	0.65	0.82	0.84	Asociada a Urbana	940,770.00	1,255,600.00	1,294,500.00	109,222.00
Urbana Dispersa	0.00	0.00	0.00	Urbana Dispersa	0.00	0.00	0.00	0.00
Urbana Concentrada	0.07	0.15	0.16	Urbana Concentr.	168,470.00	434,700.00	471,500.00	22,137.00
Total Urbana	0.72	0.97	1.00	Total Urbana	1,109,240.00	1,690,300.00	1,766,000.00	131,359.00
Industrial	0.00	0.00	0.00	Industrial	0.00	0.00	0.00	0.00
Infraestructuras	0.19	0.44	2,853.00	Infraestructuras	575,370.00	1,353,300.00	1,426,500.00	73,923.00
Terciario	0.00	0.00	0.00	Terciario	0.00	0.00	0.00	0.00
Infraest. Social	0.00	0.00	0.00	Infraest. Social	0.00	0.00	0.00	0.00
Totales				Totales	8,886,570.00	12,981,500.00	14,008,500.00	1,046,489.00

Demarcación hidrográfica:

Resumen sobre puntos de especial importancia afectados

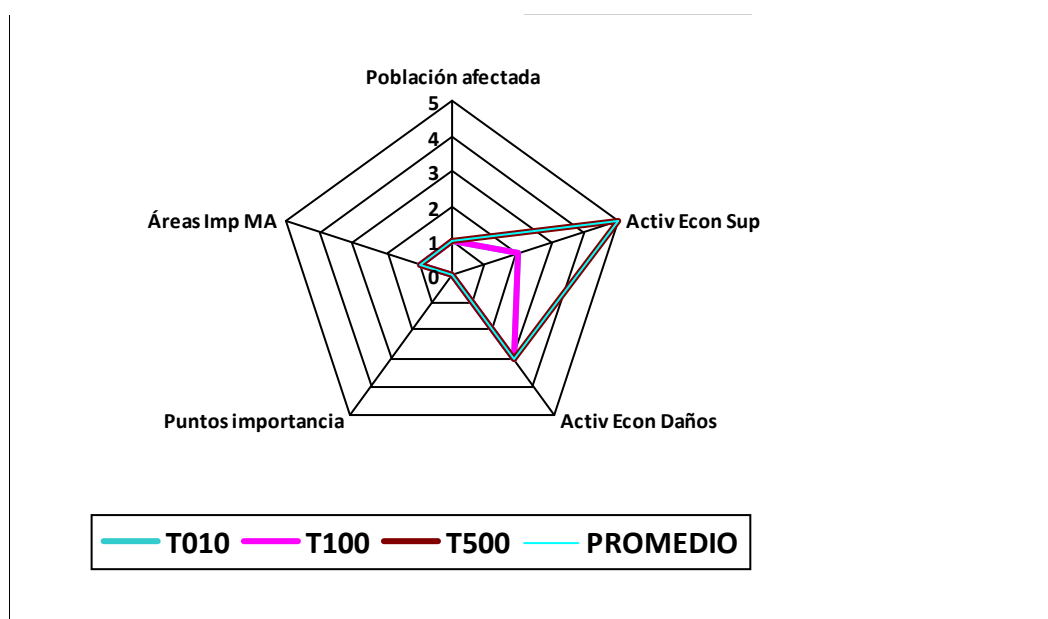
Puntos de interés (en Z.I.)	T10	T100	T500
Nº de industrias IPPC	0	0	0
Nº de EDARs	0	0	0
Nº elementos patrim. cultural	0	0	0
Nº puntos en riesgo	0	0	0

Afecciones a áreas de importancia medio ambiental

	T10	T100	T500
Nº masas de agua DMA	1	1	1
Nº captaciones aguas potables	1	1	1
Nº zonas recreativas	0	0	0
Nº zonas protegidas	1	1	1

Otras afecciones medio ambientales

Característica a valorar	Peso	Caracterización del riesgo			
		T10	T100	T500	Promedio
Población afectada	0.3	1	1	1	1.0
Activ. económicas, superficie	0.15	2	2	5	2.7
Activ. económicas, daños	0.15	3	3	3	3.0
Puntos de importancia	0.2	0	0	0	0.0
Áreas de importancia MA	0.2	1	1	1	1.0
Riesgo global	1	1.25	1.25	1.7	1.4



Observaciones

Demarcación hidrográfica

Código Subtramo

Población

	T10	T100	T500	Otras afecciones significativas a la población
Pob. total municipios en subtramo ARPSI	317	317	317	
Población estimada en zona inundable	1	2	2	

Afección a las principales actividades económicas

Superficies afectadas (ha)	T10	T100	T500	Estimación pérdidas económicas (€)	Total T10	Total T100	Total T500	Riesgo anual
Agrícola-Regadío	22.18	26.60	29.06	Agrícola-Regadío	3,529,740.00	5,088,200.00	5,840,000.00	415,536.00
Agrícola-Secano	0.00	0.00	0.00	Agrícola-Secano	0.00	0.00	0.00	0.00
Total Agrícola	22.18	26.60	29.06	Total Agrícola	3,529,740.00	5,088,200.00	5,840,000.00	415,536.00
Asociada a Urbana	0.00	0.00	0.00	Asociada a Urbana	0.00	0.00	0.00	0.00
Urbana Dispersa	0.00	0.00	0.00	Urbana Dispersa	0.00	0.00	0.00	0.00
Urbana Concentrada	0.00	0.00	0.00	Urbana Concentr.	0.00	0.00	0.00	0.00
Total Urbana	0.00	0.00	0.00	Total Urbana	0.00	0.00	0.00	0.00
Industrial	0.00	0.00	0.00	Industrial	0.00	0.00	0.00	0.00
Infraestructuras	0.00	0.00	0.00	Infraestructuras	0.00	0.00	0.00	0.00
Terciario	0.00	0.00	0.00	Terciario	0.00	0.00	0.00	0.00
Infraest. Social	0.00	0.00	0.00	Infraest. Social	0.00	0.00	0.00	0.00
Totales				Totales	3,529,740.00	5,088,200.00	5,840,000.00	415,536.00

Demarcación hidrográfica:

Resumen sobre puntos de especial importancia afectados

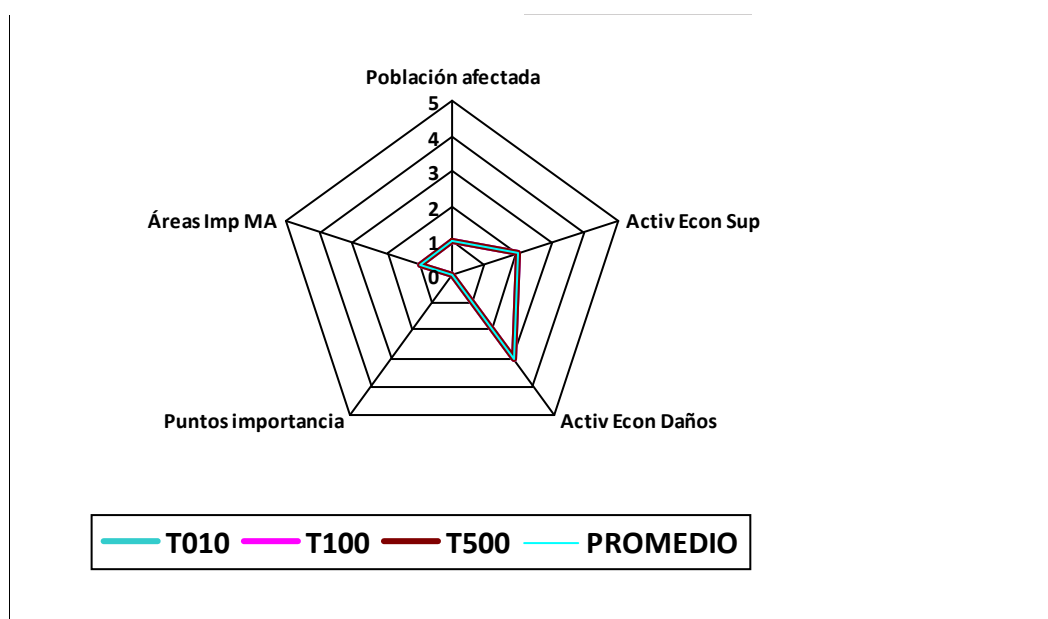
Puntos de interés (en Z.I.)	T10	T100	T500
Nº de industrias IPPC	0	0	0
Nº de EDARs	0	0	0
Nº elementos patrim. cultural	0	0	0
Nº puntos en riesgo	0	0	0

Afecciones a áreas de importancia medio ambiental

	T10	T100	T500
Nº masas de agua DMA	1	1	1
Nº captaciones aguas potables	0	0	0
Nº zonas recreativas	0	0	0
Nº zonas protegidas	2	2	2

Otras afecciones medio ambientales

Característica a valorar	Peso	Caracterización del riesgo			
		T10	T100	T500	Promedio
Población afectada	0.3	1	1	1	1.0
Activ. económicas, superficie	0.15	2	2	2	2.0
Activ. económicas, daños	0.15	3	3	3	3.0
Puntos de importancia	0.2	0	0	0	0.0
Áreas de importancia MA	0.2	1	1	1	1.0
Riesgo global	1	1.25	1.25	1.25	1.3



Observaciones

Demarcación hidrográfica

Código Subtramo

Población

	T10	T100	T500	Otras afecciones significativas a la población
Pob. total municipios en subtramo ARPSI	487	487	487	
Población estimada en zona inundable	0	0	0	

Afección a las principales actividades económicas

Superficies afectadas (ha)	T10	T100	T500	Estimación pérdidas económicas (€)	Total T10	Total T100	Total T500	Riesgo anual
Agrícola-Regadío	1.84	3.10	3.52	Agrícola-Regadío	139,300.00	303,400.00	405,000.00	17,774.00
Agrícola-Secano	0.00	0.00	0.00	Agrícola-Secano	0.00	0.00	0.00	0.00
Total Agrícola	1.84	3.10	3.52	Total Agrícola	139,300.00	303,400.00	405,000.00	17,774.00
Asociada a Urbana	0.67	0.92	1.03	Asociada a Urbana	663,440.00	1,191,000.00	1,370,000.00	80,994.00
Urbana Dispersa	0.00	0.00	0.00	Urbana Dispersa	0.00	0.00	0.00	0.00
Urbana Concentrada	0.04	0.10	0.12	Urbana Concentr.	77,280.00	282,300.00	365,500.00	11,282.00
Total Urbana	0.71	1.02	1.16	Total Urbana	740,720.00	1,473,300.00	1,735,500.00	92,276.00
Industrial	0.00	0.00	0.00	Industrial	0.00	0.00	0.00	0.00
Infraestructuras	0.00	0.00	0.00	Infraestructuras	0.00	0.00	0.00	0.00
Terciario	0.00	0.00	0.00	Terciario	0.00	0.00	0.00	0.00
Infraest. Social	0.00	0.00	0.00	Infraest. Social	0.00	0.00	0.00	0.00
Totales				Totales	880,020.00	1,776,700.00	2,140,500.00	110,050.00

Demarcación hidrográfica:

Resumen sobre puntos de especial importancia afectados

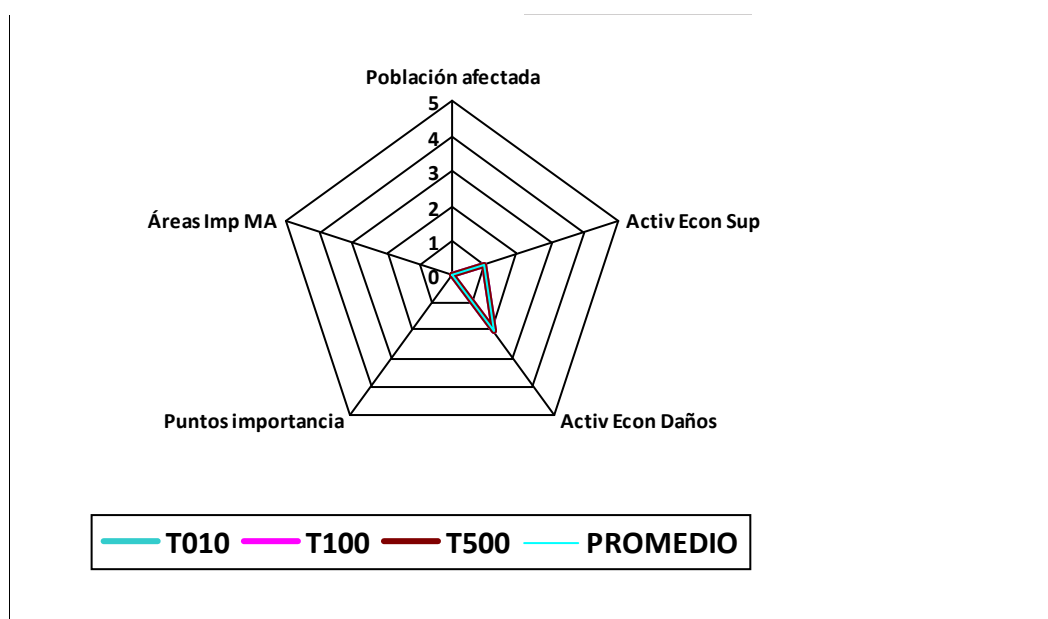
Puntos de interés (en Z.I.)	T10	T100	T500
Nº de industrias IPPC	0	0	0
Nº de EDARs	0	0	0
Nº elementos patrim. cultural	0	0	0
Nº puntos en riesgo	0	0	0

Afecciones a áreas de importancia medio ambiental

	T10	T100	T500
Nº masas de agua DMA	1	1	1
Nº captaciones aguas potables	0	0	0
Nº zonas recreativas	0	0	0
Nº zonas protegidas	0	0	0

Otras afecciones medio ambientales

Característica a valorar	Peso	Caracterización del riesgo			
		T10	T100	T500	Promedio
Población afectada	0.3	0	0	0	0.0
Activ. económicas, superficie	0.15	1	1	1	1.0
Activ. económicas, daños	0.15	2	2	2	2.0
Puntos de importancia	0.2	0	0	0	0.0
Áreas de importancia MA	0.2	0	0	0	0.0
Riesgo global	1	0.45	0.45	0.45	0.5



Observaciones

Demarcación hidrográfica

Código Subtramo

Población

	T10	T100	T500	Otras afecciones significativas a la población
Pob. total municipios en subtramo ARPSI	169	169	169	
Población estimada en zona inundable	0	0	0	

Afección a las principales actividades económicas

Superficies afectadas (ha)	T10	T100	T500	Estimación pérdidas económicas (€)	Total T10	Total T100	Total T500	Riesgo anual
Agrícola-Regadío	0.00	0.00	0.00	Agrícola-Regadío	0.00	0.00	0.00	0.00
Agrícola-Secano	0.00	0.00	0.00	Agrícola-Secano	0.00	0.00	0.00	0.00
Total Agrícola	0.00	0.00	0.00	Total Agrícola	0.00	0.00	0.00	0.00
Asociada a Urbana	0.14	0.15	0.16	Asociada a Urbana	2,582,320.00	3,476,500.00	3,953,000.00	300,903.00
Urbana Dispersa	0.00	0.00	0.00	Urbana Dispersa	0.00	0.00	0.00	0.00
Urbana Concentrada	0.02	0.02	0.02	Urbana Concentr.	65,050.00	163,200.00	177,000.00	8,491.00
Total Urbana	0.16	0.17	0.18	Total Urbana	2,647,370.00	3,639,700.00	4,130,000.00	309,394.00
Industrial	0.00	0.00	0.00	Industrial	0.00	0.00	0.00	0.00
Infraestructuras	0.00	0.00	0.00	Infraestructuras	0.00	0.00	0.00	0.00
Terciario	0.00	0.00	0.00	Terciario	0.00	0.00	0.00	0.00
Infraest. Social	0.00	0.00	0.00	Infraest. Social	0.00	0.00	0.00	0.00
Totales				Totales	2,647,370.00	3,639,700.00	4,130,000.00	309,394.00

Demarcación hidrográfica:

Resumen sobre puntos de especial importancia afectados

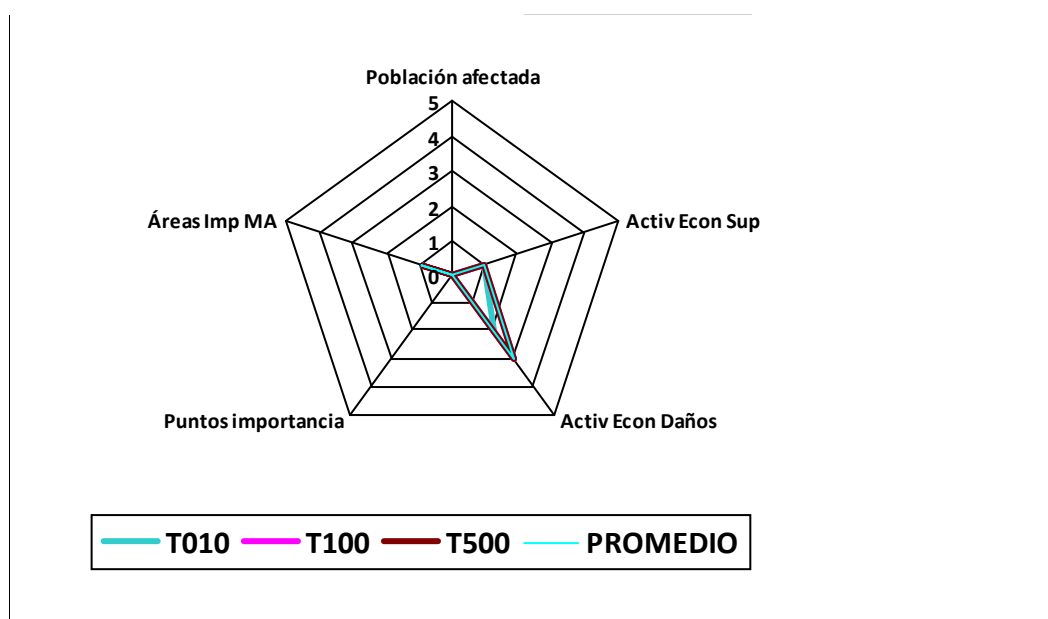
Puntos de interés (en Z.I.)	T10	T100	T500
Nº de industrias IPPC	0	0	0
Nº de EDARs	0	0	0
Nº elementos patrim. cultural	0	0	0
Nº puntos en riesgo	0	0	0

Afecciones a áreas de importancia medio ambiental

	T10	T100	T500
Nº masas de agua DMA	0	0	0
Nº captaciones aguas potables	0	0	0
Nº zonas recreativas	0	0	0
Nº zonas protegidas	2	2	2

Otras afecciones medio ambientales

Característica a valorar	Peso	Caracterización del riesgo			
		T10	T100	T500	Promedio
Población afectada	0.3	0	0	0	0.0
Activ. económicas, superficie	0.15	1	1	1	1.0
Activ. económicas, daños	0.15	2	3	3	2.6
Puntos de importancia	0.2	0	0	0	0.0
Áreas de importancia MA	0.2	1	1	1	1.0
Riesgo global	1	0.65	0.8	0.8	0.7



Observaciones

Demarcación hidrográfica: EBRO

Código Subtramo: ES091_ARPS_ZAD-01

Población

	T10	T100	T500	Otras afecciones significativas a la población
Pob. total municipios en subtramo ARPSI	246278	246278	246278	
Población estimada en zona inundable	949	1222	1592	

Afección a las principales actividades económicas

Superficies afectadas (ha)	T10	T100	T500	Estimación pérdidas económicas (€)	Total T10	Total T100	Total T500	Riesgo anual
Agrícola-Regadío	343.58	408.16	432.92	Agrícola-Regadío	55,089,610.00	79,161,300.00	89,425,500.00	6,479,425.00
Agrícola-Secano	0.00	0.00	0.00	Agrícola-Secano	0.00	0.00	0.00	0.00
Total Agrícola	343.58	408.16	432.92	Total Agrícola	55,089,610.00	79,161,300.00	89,425,500.00	6,479,425.00
Asociada a Urbana	18.09	50.66	125.77	Asociada a Urbana	71,773,960.00	134,499,200.00	261,685,500.00	9,045,759.00
Urbana Dispersa	0.40	0.76	1.14	Urbana Dispersa	867,140.00	1,930,700.00	3,600,000.00	113,221.00
Urbana Concentrada	0.87	1.38	2.62	Urbana Concentr.	2,553,010.00	4,286,500.00	7,279,000.00	312,724.00
Total Urbana	19.35	52.80	129.53	Total Urbana	75,194,110.00	140,716,400.00	272,564,500.00	9,471,704.00
Industrial	2.57	12.16	57.48	Industrial	12,056,940.00	31,033,700.00	176,790,000.00	1,869,611.00
Infraestructuras	11.53	20.39	156,888.00	Infraestructuras	30,240,910.00	59,471,300.00	78,444,000.00	3,775,692.00
Terciario	17.89	19.96	20.44	Terciario	17,307,040.00	31,548,400.00	33,560,500.00	2,113,309.00
Infraest. Social	27.42	32.60	32.83	Infraest. Social	28,633,730.00	39,259,300.00	45,022,500.00	3,346,011.00
Totales				Totales	218,522,340.00	381,190,400.00	695,807,000.00	27,055,752.00

Demarcación hidrográfica:

Resumen sobre puntos de especial importancia afectados

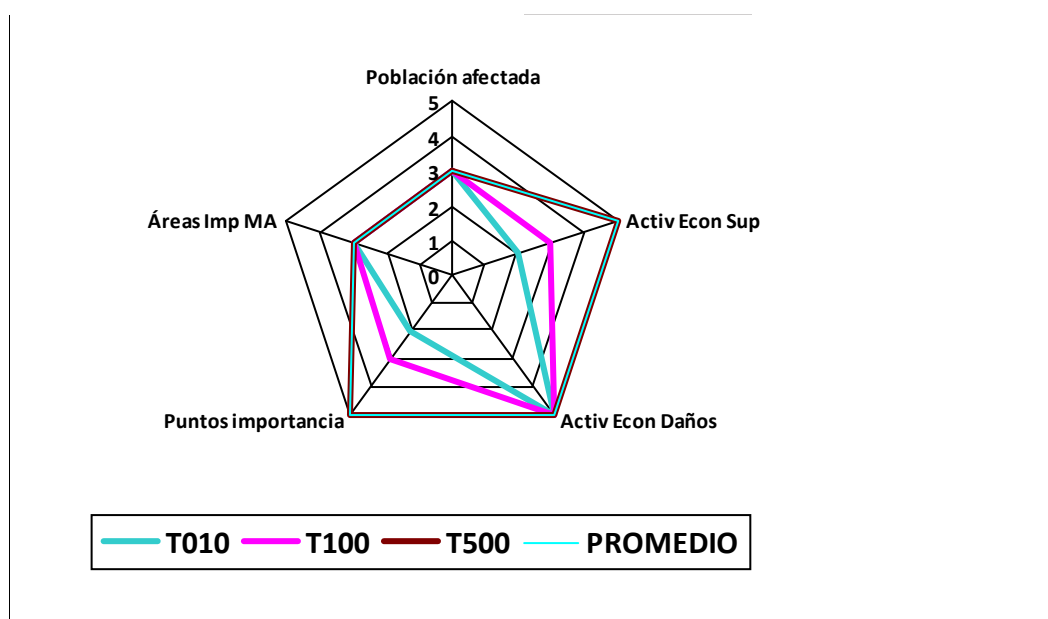
Puntos de interés (en Z.I.)	T10	T100	T500
Nº de industrias IPPC	1	2	8
Nº de EDARs	0	0	0
Nº elementos patrim. cultural	2	2	2
Nº puntos en riesgo	0	0	0

Afecciones a áreas de importancia medio ambiental

	T10	T100	T500
Nº masas de agua DMA	5	5	5
Nº captaciones aguas potables	3	3	3
Nº zonas recreativas	0	0	0
Nº zonas protegidas	1	1	1

Otras afecciones medio ambientales

Característica a valorar	Peso	Caracterización del riesgo			
		T10	T100	T500	Promedio
Población afectada	0.3	3	3	3	3.0
Activ. económicas, superficie	0.15	2	3	5	3.0
Activ. económicas, daños	0.15	5	5	5	5.0
Puntos de importancia	0.2	2	3	5	3.0
Áreas de importancia MA	0.2	3	3	3	3.0
Riesgo global	1	2.95	3.3	4	3.3



Observaciones

Demarcación hidrográfica

Código Subtramo

Población

	T10	T100	T500	Otras afecciones significativas a la población
Pob. total municipios en subtramo ARPSI	2274	2274	2274	
Población estimada en zona inundable	14	22	24	

Afección a las principales actividades económicas

Superficies afectadas (ha)	T10	T100	T500	Estimación pérdidas económicas (€)	Total T10	Total T100	Total T500	Riesgo anual
Agrícola-Regadío	38.93	71.73	85.33	Agrícola-Regadío	5,077,620.00	10,478,300.00	14,229,000.00	641,003.00
Agrícola-Secano	0.00	0.00	0.00	Agrícola-Secano	0.00	0.00	0.00	0.00
Total Agrícola	38.93	71.73	85.33	Total Agrícola	5,077,620.00	10,478,300.00	14,229,000.00	641,003.00
Asociada a Urbana	1.55	6.72	10.79	Asociada a Urbana	1,476,100.00	5,395,300.00	10,167,500.00	221,898.00
Urbana Dispersa	0.16	0.20	0.24	Urbana Dispersa	578,360.00	861,700.00	1,046,000.00	68,545.00
Urbana Concentrada	0.10	0.16	0.31	Urbana Concentr.	405,280.00	645,800.00	1,203,000.00	49,392.00
Total Urbana	1.81	7.07	11.34	Total Urbana	2,459,740.00	6,902,800.00	12,416,500.00	339,835.00
Industrial	0.00	0.18	1.55	Industrial	0.00	279,100.00	2,221,500.00	7,234.00
Infraestructuras	1.14	1.65	27,777.00	Infraestructuras	4,789,310.00	6,603,500.00	13,888,500.00	572,743.00
Terciario	0.00	0.00	0.00	Terciario	0.00	0.00	0.00	0.00
Infraest. Social	0.00	0.00	0.00	Infraest. Social	0.00	0.00	0.00	0.00
Totales				Totales	12,326,670.00	24,263,700.00	42,755,500.00	1,560,815.00

Demarcación hidrográfica:

Resumen sobre puntos de especial importancia afectados

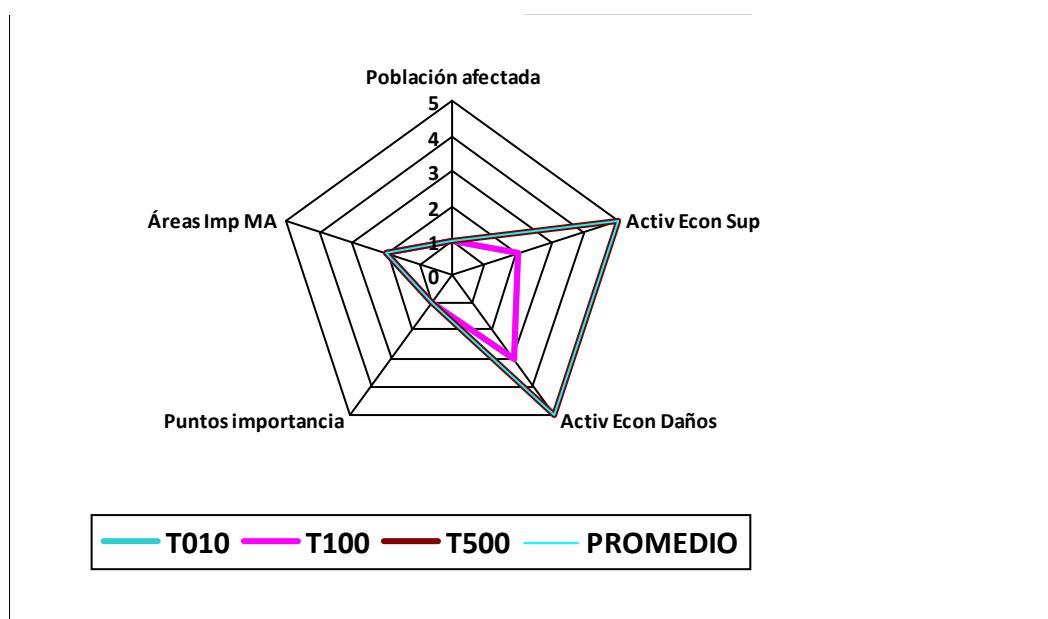
Puntos de interés (en Z.I.)	T10	T100	T500
Nº de industrias IPPC	1	1	1
Nº de EDARs	0	0	0
Nº elementos patrim. cultural	0	0	0
Nº puntos en riesgo	0	0	0

Afecciones a áreas de importancia medio ambiental

	T10	T100	T500
Nº masas de agua DMA	3	3	3
Nº captaciones aguas potables	0	0	0
Nº zonas recreativas	0	0	0
Nº zonas protegidas	2	2	2

Otras afecciones medio ambientales

Característica a valorar	Peso	Caracterización del riesgo			
		T10	T100	T500	Promedio
Población afectada	0.3	1	1	1	1.0
Activ. económicas, superficie	0.15	2	2	5	2.7
Activ. económicas, daños	0.15	3	3	5	3.4
Puntos de importancia	0.2	1	1	1	1.0
Áreas de importancia MA	0.2	2	2	2	2.0
Riesgo global	1	1.65	1.65	2.4	1.8



Observaciones

Demarcación hidrográfica

Código Subtramo

Población

	T10	T100	T500	Otras afecciones significativas a la población
Pob. total municipios en subtramo ARPSI	243206	243206	243206	
Población estimada en zona inundable	127	175	214	

Afección a las principales actividades económicas

Superficies afectadas (ha)	T10	T100	T500	Estimación pérdidas económicas (€)	Total T10	Total T100	Total T500	Riesgo anual
Agrícola-Regadío	179.66	235.35	298.04	Agrícola-Regadío	16,873,640.00	27,035,800.00	35,885,000.00	2,029,492.00
Agrícola-Secano	0.00	0.00	0.00	Agrícola-Secano	0.00	0.00	0.00	0.00
Total Agrícola	179.66	235.35	298.04	Total Agrícola	16,873,640.00	27,035,800.00	35,885,000.00	2,029,492.00
Asociada a Urbana	15.10	15.14	17.31	Asociada a Urbana	20,015,480.00	30,078,800.00	34,400,500.00	2,371,137.00
Urbana Dispersa	0.57	0.60	0.60	Urbana Dispersa	765,050.00	1,792,100.00	1,835,500.00	98,097.00
Urbana Concentrada	2.18	2.18	2.46	Urbana Concentr.	3,770,240.00	5,594,500.00	7,355,500.00	447,680.00
Total Urbana	17.85	17.92	20.37	Total Urbana	24,550,770.00	37,465,400.00	43,591,500.00	2,916,914.00
Industrial	0.10	0.13	0.13	Industrial	120,220.00	299,900.00	478,500.00	15,978.00
Infraestructuras	2.39	3.33	13,484.00	Infraestructuras	2,775,960.00	6,024,700.00	6,742,000.00	351,327.00
Terciario	0.01	0.01	0.01	Terciario	9,780,450.00	23,510,100.00	25,428,500.00	1,264,003.00
Infraest. Social	1.56	4.56	5.60	Infraest. Social	1,331,610.00	2,980,800.00	3,447,000.00	169,863.00
Totales				Totales	55,432,650.00	97,316,700.00	115,572,500.00	6,747,577.00

Demarcación hidrográfica:

Resumen sobre puntos de especial importancia afectados

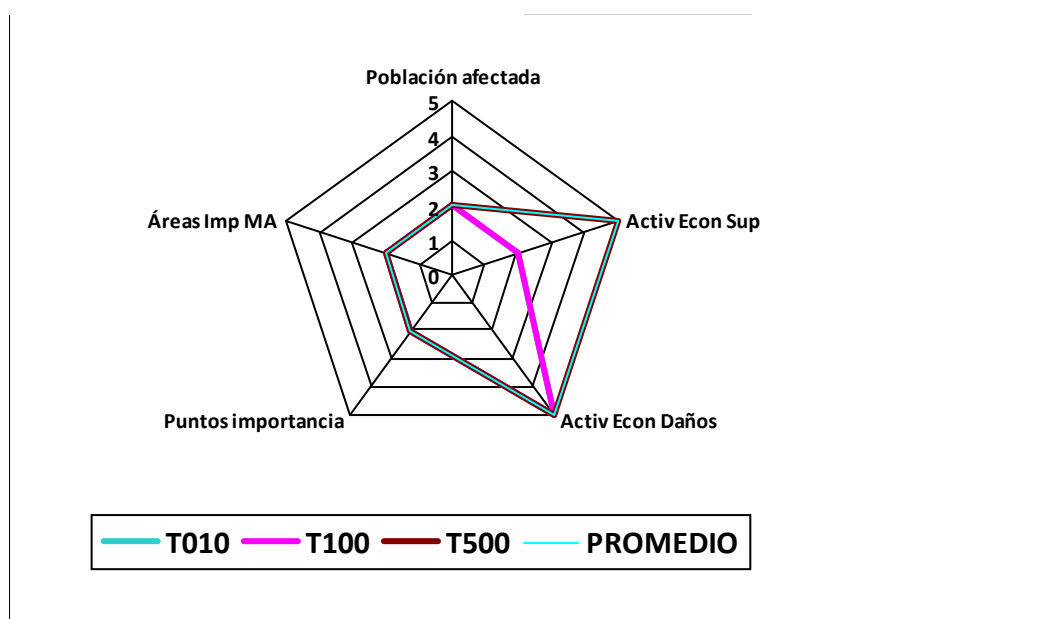
Puntos de interés (en Z.I.)	T10	T100	T500
Nº de industrias IPPC	2	2	2
Nº de EDARs	0	0	0
Nº elementos patrim. cultural	0	0	0
Nº puntos en riesgo	0	0	0

Afecciones a áreas de importancia medio ambiental

	T10	T100	T500
Nº masas de agua DMA	2	2	2
Nº captaciones aguas potables	1	1	1
Nº zonas recreativas	0	0	0
Nº zonas protegidas	1	1	1

Otras afecciones medio ambientales

Característica a valorar	Peso	Caracterización del riesgo			
		T10	T100	T500	Promedio
Población afectada	0.3	2	2	2	2.0
Activ. económicas, superficie	0.15	2	2	5	2.7
Activ. económicas, daños	0.15	5	5	5	5.0
Puntos de importancia	0.2	2	2	2	2.0
Áreas de importancia MA	0.2	2	2	2	2.0
Riesgo global	1	2.45	2.45	2.9	2.6



Observaciones

Demarcación hidrográfica: **EBRO**

Código Subtramo: **ES091_ARPS_ZAD-04**

Población

	T10	T100	T500	Otras afecciones significativas a la población
Pob. total municipios en subtramo ARPSI	1465	1465	1465	
Población estimada en zona inundable	1	1	1	

Afección a las principales actividades económicas

Superficies afectadas (ha)	T10	T100	T500	Estimación pérdidas económicas (€)	Total T10	Total T100	Total T500	Riesgo anual
Agrícola-Regadío	3.12	3.85	4.26	Agrícola-Regadío	722,390.00	863,100.00	936,000.00	82,742.00
Agrícola-Secano	0.00	0.00	0.00	Agrícola-Secano	0.00	0.00	0.00	0.00
Total Agrícola	3.12	3.85	4.26	Total Agrícola	722,390.00	863,100.00	936,000.00	82,742.00
Asociada a Urbana	0.00	0.00	0.04	Asociada a Urbana	680.00	2,300.00	19,000.00	129.00
Urbana Dispersa	0.03	0.04	0.04	Urbana Dispersa	62,700.00	138,100.00	167,000.00	7,985.00
Urbana Concentrada	0.00	0.00	0.00	Urbana Concentr.	0.00	0.00	0.00	0.00
Total Urbana	0.03	0.04	0.08	Total Urbana	63,380.00	140,400.00	186,000.00	8,114.00
Industrial	0.01	0.03	0.04	Industrial	39,360.00	88,900.00	127,000.00	5,079.00
Infraestructuras	0.00	0.00	3,752.00	Infraestructuras	1,133,080.00	1,621,000.00	1,876,000.00	133,270.00
Terciario	0.00	0.00	0.00	Terciario	0.00	0.00	0.00	0.00
Infraest. Social	0.00	0.00	0.00	Infraest. Social	0.00	0.00	0.00	0.00
Totales				Totales	1,958,210.00	2,713,400.00	3,125,000.00	229,205.00

Demarcación hidrográfica:

Resumen sobre puntos de especial importancia afectados

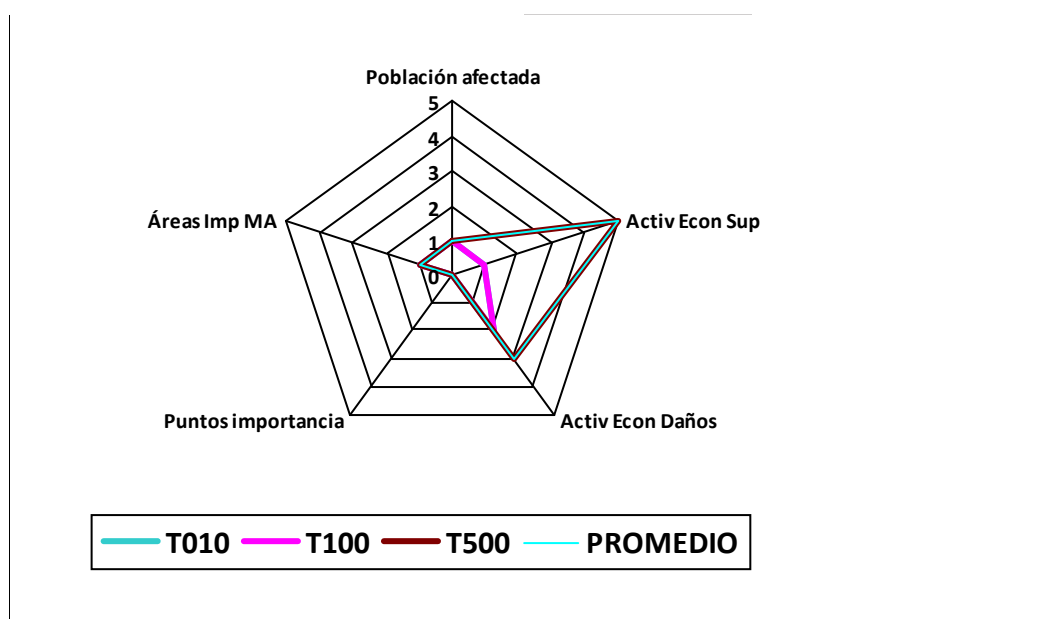
Puntos de interés (en Z.I.)	T10	T100	T500
Nº de industrias IPPC	0	0	0
Nº de EDARs	0	0	0
Nº elementos patrim. cultural	0	0	0
Nº puntos en riesgo	0	0	0

Afecciones a áreas de importancia medio ambiental

	T10	T100	T500
Nº masas de agua DMA	1	1	1
Nº captaciones aguas potables	1	1	1
Nº zonas recreativas	0	0	0
Nº zonas protegidas	1	1	1

Otras afecciones medio ambientales

Característica a valorar	Peso	Caracterización del riesgo			
		T10	T100	T500	Promedio
Población afectada	0.3	1	1	1	1.0
Activ. económicas, superficie	0.15	1	1	5	1.9
Activ. económicas, daños	0.15	2	2	3	2.2
Puntos de importancia	0.2	0	0	0	0.0
Áreas de importancia MA	0.2	1	1	1	1.0
Riesgo global	1	0.95	0.95	1.7	1.1



Observaciones

Demarcación hidrográfica

Código Subtramo

Población

	T10	T100	T500	Otras afecciones significativas a la población
Pob. total municipios en subtramo ARPSI	1465	1465	1465	
Población estimada en zona inundable	2	2	2	

Afección a las principales actividades económicas

Superficies afectadas (ha)	T10	T100	T500	Estimación pérdidas económicas (€)	Total T10	Total T100	Total T500	Riesgo anual
Agrícola-Regadío	9.13	10.34	11.16	Agrícola-Regadío	1,855,200.00	2,291,300.00	2,552,000.00	213,537.00
Agrícola-Secano	0.00	0.00	0.00	Agrícola-Secano	0.00	0.00	0.00	0.00
Total Agrícola	9.13	10.34	11.16	Total Agrícola	1,855,200.00	2,291,300.00	2,552,000.00	213,537.00
Asociada a Urbana	0.94	1.36	1.56	Asociada a Urbana	697,020.00	1,143,200.00	1,442,000.00	84,018.00
Urbana Dispersa	0.01	0.02	0.03	Urbana Dispersa	34,140.00	61,000.00	83,000.00	4,190.00
Urbana Concentrada	0.17	0.32	0.36	Urbana Concentr.	476,720.00	842,500.00	1,092,500.00	58,282.00
Total Urbana	1.13	1.70	1.95	Total Urbana	1,207,880.00	2,046,700.00	2,617,500.00	146,490.00
Industrial	0.03	0.11	0.12	Industrial	40,320.00	252,800.00	402,500.00	7,365.00
Infraestructuras	0.00	0.00	0.00	Infraestructuras	0.00	0.00	0.00	0.00
Terciario	0.39	0.50	0.55	Terciario	341,720.00	551,800.00	673,500.00	41,037.00
Infraest. Social	0.00	0.00	0.00	Infraest. Social	0.00	0.00	0.00	0.00
Totales				Totales	3,445,120.00	5,142,600.00	6,245,500.00	408,429.00

Demarcación hidrográfica:

Resumen sobre puntos de especial importancia afectados

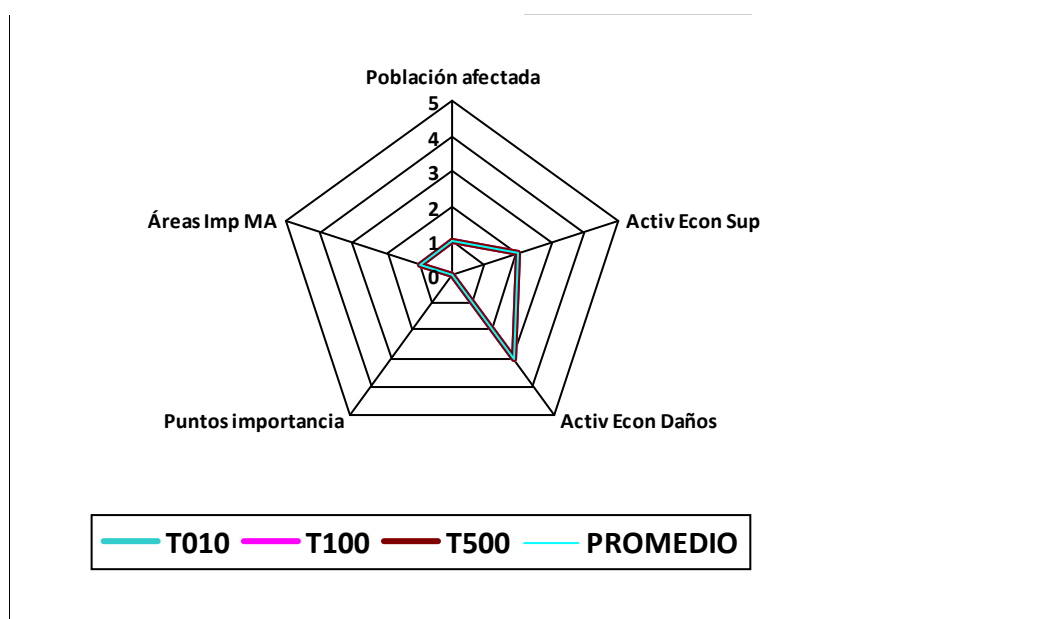
Puntos de interés (en Z.I.)	T10	T100	T500
Nº de industrias IPPC	0	0	0
Nº de EDARs	0	0	0
Nº elementos patrim. cultural	0	0	0
Nº puntos en riesgo	0	0	0

Afecciones a áreas de importancia medio ambiental

	T10	T100	T500
Nº masas de agua DMA	1	1	1
Nº captaciones aguas potables	0	0	0
Nº zonas recreativas	0	0	0
Nº zonas protegidas	1	1	1

Otras afecciones medio ambientales

Característica a valorar	Peso	Caracterización del riesgo			
		T10	T100	T500	Promedio
Población afectada	0.3	1	1	1	1.0
Activ. económicas, superficie	0.15	2	2	2	2.0
Activ. económicas, daños	0.15	3	3	3	3.0
Puntos de importancia	0.2	0	0	0	0.0
Áreas de importancia MA	0.2	1	1	1	1.0
Riesgo global	1	1.25	1.25	1.25	1.3



Observaciones

Demarcación hidrográfica: EBRO

Código Subtramo: ES091_ARPS_ZAD-06

Población

	T10	T100	T500	Otras afecciones significativas a la población
Pob. total municipios en subtramo ARPSI	480	480	480	
Población estimada en zona inundable	6	11	16	

Afección a las principales actividades económicas

Superficies afectadas (ha)	T10	T100	T500	Estimación pérdidas económicas (€)	Total T10	Total T100	Total T500	Riesgo anual
Agrícola-Regadío	18.01	51.34	85.55	Agrícola-Regadío	3,127,130.00	8,107,400.00	13,024,000.00	419,835.00
Agrícola-Secano	0.00	0.00	0.00	Agrícola-Secano	0.00	0.00	0.00	0.00
Total Agrícola	18.01	51.34	85.55	Total Agrícola	3,127,130.00	8,107,400.00	13,024,000.00	419,835.00
Asociada a Urbana	0.65	1.64	2.67	Asociada a Urbana	285,860.00	821,400.00	1,261,000.00	39,322.00
Urbana Dispersa	0.00	0.00	0.00	Urbana Dispersa	0.00	6,000.00	13,500.00	87.00
Urbana Concentrada	0.05	0.33	0.62	Urbana Concentr.	102,750.00	668,600.00	1,299,500.00	19,560.00
Total Urbana	0.69	1.98	3.30	Total Urbana	388,610.00	1,496,000.00	2,574,000.00	58,969.00
Industrial	0.00	0.00	0.03	Industrial	0.00	0.00	40,500.00	81.00
Infraestructuras	0.18	0.40	2,158.00	Infraestructuras	319,290.00	715,600.00	1,079,000.00	41,243.00
Terciario	0.00	0.00	0.00	Terciario	0.00	0.00	0.00	0.00
Infraest. Social	2.56	2.60	2.67	Infraest. Social	106,180.00	208,000.00	228,500.00	13,155.00
Totales				Totales	3,941,210.00	10,527,000.00	16,946,000.00	533,283.00

Demarcación hidrográfica:

Resumen sobre puntos de especial importancia afectados

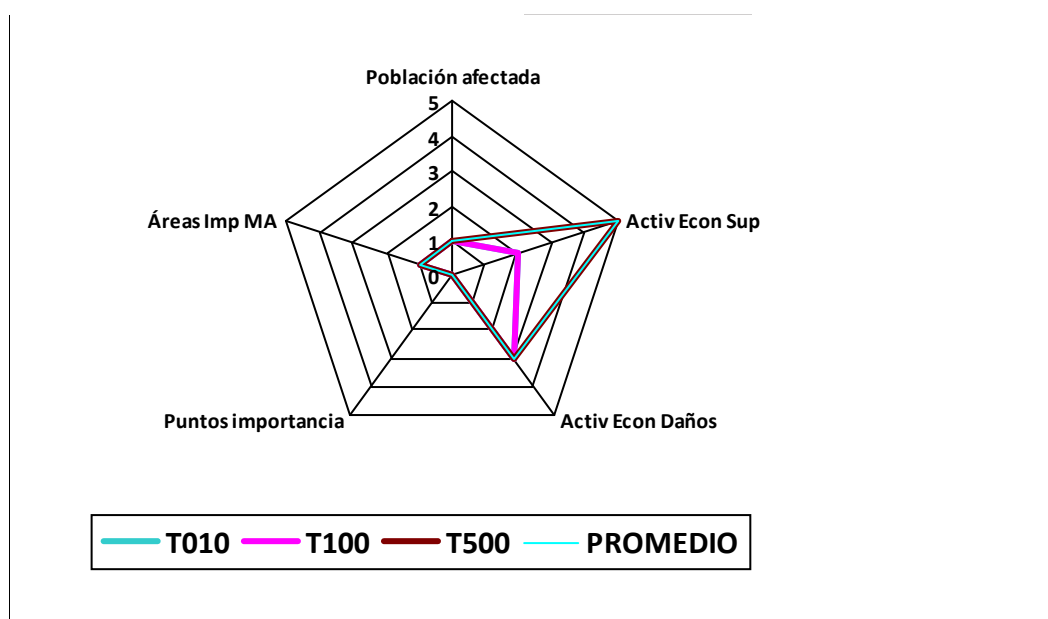
Puntos de interés (en Z.I.)	T10	T100	T500
Nº de industrias IPPC	0	0	0
Nº de EDARs	0	0	0
Nº elementos patrim. cultural	0	0	0
Nº puntos en riesgo	0	0	0

Afecciones a áreas de importancia medio ambiental

	T10	T100	T500
Nº masas de agua DMA	1	1	1
Nº captaciones aguas potables	0	0	0
Nº zonas recreativas	0	0	0
Nº zonas protegidas	1	1	1

Otras afecciones medio ambientales

Característica a valorar	Peso	Caracterización del riesgo			
		T10	T100	T500	Promedio
Población afectada	0.3	1	1	1	1.0
Activ. económicas, superficie	0.15	2	2	5	2.7
Activ. económicas, daños	0.15	3	3	3	3.0
Puntos de importancia	0.2	0	0	0	0.0
Áreas de importancia MA	0.2	1	1	1	1.0
Riesgo global	1	1.25	1.25	1.7	1.4



Observaciones

Demarcación hidrográfica

Código Subtramo

Población

	T10	T100	T500	Otras afecciones significativas a la población
Pob. total municipios en subtramo ARPSI	5697	5697	5697	
Población estimada en zona inundable	9	13	15	

Afección a las principales actividades económicas

Superficies afectadas (ha)	T10	T100	T500	Estimación pérdidas económicas (€)	Total T10	Total T100	Total T500	Riesgo anual
Agrícola-Regadío	14.04	21.96	26.11	Agrícola-Regadío	1,047,810.00	1,954,800.00	2,523,500.00	129,376.00
Agrícola-Secano	0.00	0.00	0.00	Agrícola-Secano	0.00	0.00	0.00	0.00
Total Agrícola	14.04	21.96	26.11	Total Agrícola	1,047,810.00	1,954,800.00	2,523,500.00	129,376.00
Asociada a Urbana	0.19	0.89	1.59	Asociada a Urbana	130,560.00	560,200.00	1,400,000.00	21,458.00
Urbana Dispersa	0.00	0.01	0.01	Urbana Dispersa	0.00	29,700.00	50,500.00	398.00
Urbana Concentrada	0.00	0.02	0.13	Urbana Concentr.	190.00	20,500.00	170,500.00	565.00
Total Urbana	0.19	0.93	1.74	Total Urbana	130,750.00	610,400.00	1,621,000.00	22,421.00
Industrial	0.00	0.00	0.00	Industrial	0.00	0.00	0.00	0.00
Infraestructuras	0.02	0.17	532.00	Infraestructuras	18,660.00	144,900.00	266,000.00	3,847.00
Terciario	0.00	0.00	0.00	Terciario	0.00	0.00	0.00	0.00
Infraest. Social	0.64	0.79	1.02	Infraest. Social	488,350.00	1,034,500.00	1,468,000.00	62,116.00
				Totales	1,685,570.00	3,744,600.00	5,878,500.00	217,760.00

Demarcación hidrográfica:

Resumen sobre puntos de especial importancia afectados

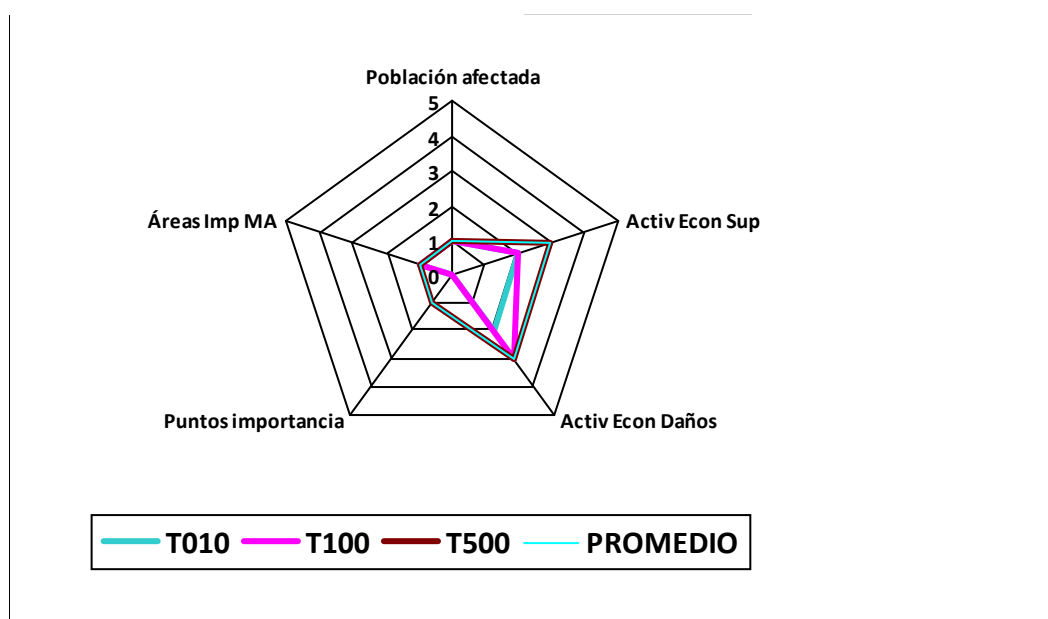
Puntos de interés (en Z.I.)	T10	T100	T500
Nº de industrias IPPC	0	0	0
Nº de EDARs	0	0	0
Nº elementos patrim. cultural	0	0	1
Nº puntos en riesgo	0	0	0

Afecciones a áreas de importancia medio ambiental

	T10	T100	T500
Nº masas de agua DMA	1	1	1
Nº captaciones aguas potables	1	1	1
Nº zonas recreativas	0	0	0
Nº zonas protegidas	0	0	0

Otras afecciones medio ambientales

Característica a valorar	Peso	Caracterización del riesgo			
		T10	T100	T500	Promedio
Población afectada	0.3	1	1	1	1.0
Activ. económicas, superficie	0.15	2	2	3	2.2
Activ. económicas, daños	0.15	2	3	3	2.6
Puntos de importancia	0.2	0	0	1	0.2
Áreas de importancia MA	0.2	1	1	1	1.0
Riesgo global	1	1.1	1.25	1.6	1.3



Observaciones

Demarcación hidrográfica

Código Subtramo

Población

	T10	T100	T500	Otras afecciones significativas a la población
Pob. total municipios en subtramo ARPSI	4978	4978	4978	
Población estimada en zona inundable	116	302	604	

Afección a las principales actividades económicas

Superficies afectadas (ha)	T10	T100	T500	Estimación pérdidas económicas (€)	Total T10	Total T100	Total T500	Riesgo anual
Agrícola-Regadío	7.23	9.67	12.51	Agrícola-Regadío	676,120.00	1,142,000.00	1,576,500.00	82,185.00
Agrícola-Secano	0.00	0.00	0.00	Agrícola-Secano	0.00	0.00	0.00	0.00
Total Agrícola	7.23	9.67	12.51	Total Agrícola	676,120.00	1,142,000.00	1,576,500.00	82,185.00
Asociada a Urbana	2.02	6.14	12.44	Asociada a Urbana	1,862,120.00	6,080,500.00	15,392,500.00	277,802.00
Urbana Dispersa	0.00	0.04	0.09	Urbana Dispersa	0.00	43,800.00	183,000.00	804.00
Urbana Concentrada	0.31	1.46	2.92	Urbana Concentr.	468,940.00	3,145,400.00	8,429,500.00	95,207.00
Total Urbana	2.33	7.64	15.45	Total Urbana	2,331,060.00	9,269,700.00	24,005,000.00	373,813.00
Industrial	0.24	1.10	2.59	Industrial	681,530.00	2,801,100.00	10,197,500.00	116,559.00
Infraestructuras	0.47	0.73	7,585.00	Infraestructuras	862,380.00	1,573,900.00	3,792,500.00	109,562.00
Terciario	0.00	0.00	0.00	Terciario	0.00	0.00	0.00	0.00
Infraest. Social	1.28	1.94	2.38	Infraest. Social	1,469,460.00	2,843,800.00	3,931,000.00	183,246.00
Totales				Totales	6,020,550.00	17,630,500.00	43,502,500.00	865,365.00

Demarcación hidrográfica:

Resumen sobre puntos de especial importancia afectados

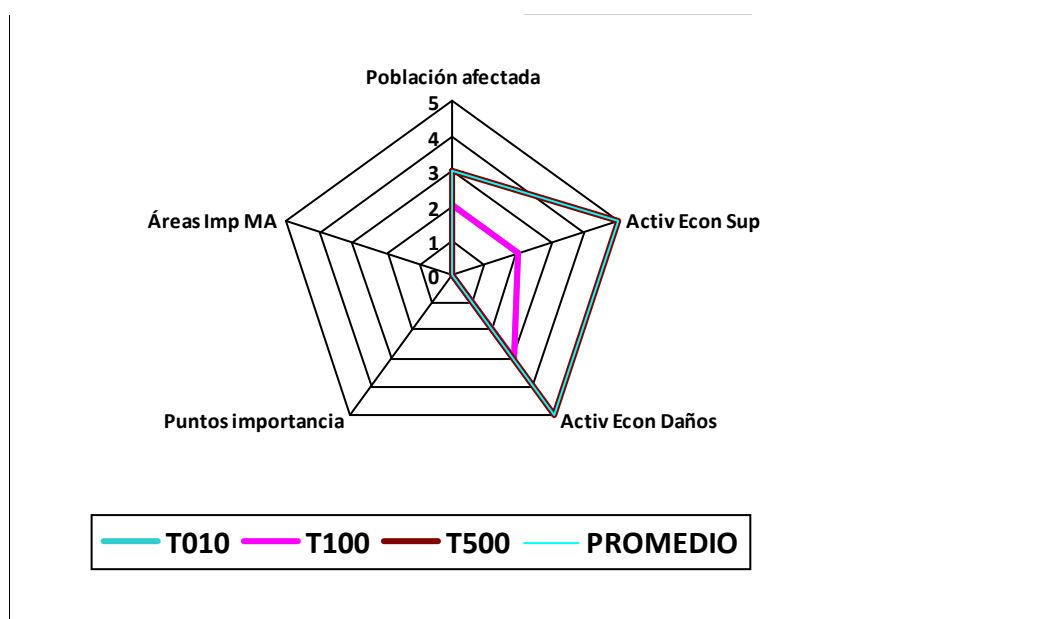
Puntos de interés (en Z.I.)	T10	T100	T500
Nº de industrias IPPC	0	0	0
Nº de EDARs	0	0	0
Nº elementos patrim. cultural	0	0	0
Nº puntos en riesgo	0	0	0

Afecciones a áreas de importancia medio ambiental

	T10	T100	T500
Nº masas de agua DMA	0	0	0
Nº captaciones aguas potables	1	1	1
Nº zonas recreativas	0	0	0
Nº zonas protegidas	0	0	0

Otras afecciones medio ambientales

Característica a valorar	Peso	Caracterización del riesgo			
		T10	T100	T500	Promedio
Población afectada	0.3	2	2	3	2.2
Activ. económicas, superficie	0.15	2	2	5	2.7
Activ. económicas, daños	0.15	3	3	5	3.4
Puntos de importancia	0.2	0	0	0	0.0
Áreas de importancia MA	0.2	0	0	0	0.0
Riesgo global	1	1.35	1.35	2.4	1.6



Observaciones

Demarcación hidrográfica: EBRO

Código Subtramo: ES091_ARPS_ZAD-09

Población

	T10	T100	T500	Otras afecciones significativas a la población
Pob. total municipios en subtramo ARPSI	242223	242223	242223	
Población estimada en zona inundable	12	17	18	

Afección a las principales actividades económicas

Superficies afectadas (ha)	T10	T100	T500	Estimación pérdidas económicas (€)	Total T10	Total T100	Total T500	Riesgo anual
Agrícola-Regadío	11.51	18.66	20.75	Agrícola-Regadío	907,520.00	1,503,500.00	1,716,500.00	109,220.00
Agrícola-Secano	0.00	0.00	0.00	Agrícola-Secano	0.00	0.00	0.00	0.00
Total Agrícola	11.51	18.66	20.75	Total Agrícola	907,520.00	1,503,500.00	1,716,500.00	109,220.00
Asociada a Urbana	0.19	0.30	0.43	Asociada a Urbana	124,020.00	259,400.00	377,000.00	15,750.00
Urbana Dispersa	0.01	0.01	0.01	Urbana Dispersa	14,800.00	26,500.00	29,500.00	1,804.00
Urbana Concentrada	0.04	0.06	0.11	Urbana Concentr.	40,050.00	135,500.00	227,000.00	5,814.00
Total Urbana	0.23	0.38	0.55	Total Urbana	178,870.00	421,400.00	633,500.00	23,368.00
Industrial	0.00	0.00	0.00	Industrial	0.00	0.00	0.00	0.00
Infraestructuras	0.00	0.00	0.00	Infraestructuras	0.00	0.00	0.00	0.00
Terciario	0.00	0.00	0.00	Terciario	0.00	0.00	0.00	0.00
Infraest. Social	0.00	0.00	0.00	Infraest. Social	0.00	0.00	0.00	0.00
Totales				Totales	1,086,390.00	1,924,900.00	2,350,000.00	132,588.00

Demarcación hidrográfica:

Resumen sobre puntos de especial importancia afectados

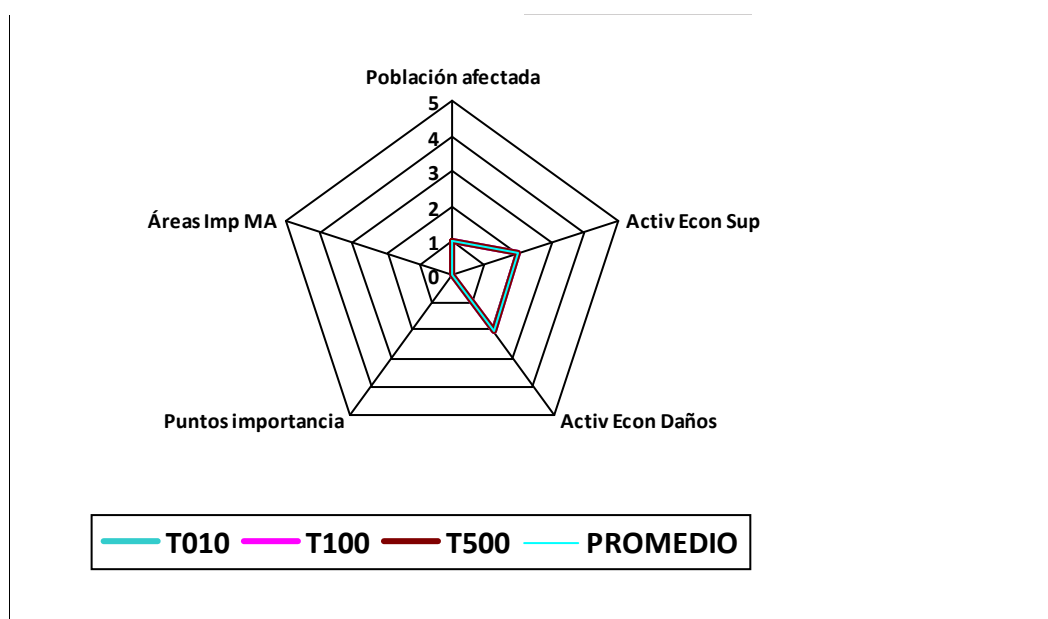
Puntos de interés (en Z.I.)	T10	T100	T500
Nº de industrias IPPC	0	0	0
Nº de EDARs	0	0	0
Nº elementos patrim. cultural	0	0	0
Nº puntos en riesgo	0	0	0

Afecciones a áreas de importancia medio ambiental

	T10	T100	T500
Nº masas de agua DMA	1	1	1
Nº captaciones aguas potables	0	0	0
Nº zonas recreativas	0	0	0
Nº zonas protegidas	0	0	0

Otras afecciones medio ambientales

Característica a valorar	Peso	Caracterización del riesgo			
		T10	T100	T500	Promedio
Población afectada	0.3	1	1	1	1.0
Activ. económicas, superficie	0.15	2	2	2	2.0
Activ. económicas, daños	0.15	2	2	2	2.0
Puntos de importancia	0.2	0	0	0	0.0
Áreas de importancia MA	0.2	0	0	0	0.0
Riesgo global	1	0.9	0.9	0.9	0.9



Observaciones

Demarcación hidrográfica

Código Subtramo

Población

	T10	T100	T500	Otras afecciones significativas a la población
Pob. total municipios en subtramo ARPSI	242223	242223	242223	
Población estimada en zona inundable	1	1	1	

Afección a las principales actividades económicas

Superficies afectadas (ha)	T10	T100	T500	Estimación pérdidas económicas (€)	Total T10	Total T100	Total T500	Riesgo anual
Agrícola-Regadío	0.52	0.87	1.29	Agrícola-Regadío	37,960.00	80,800.00	122,000.00	4,848.00
Agrícola-Secano	0.00	0.00	0.00	Agrícola-Secano	0.00	0.00	0.00	0.00
Total Agrícola	0.52	0.87	1.29	Total Agrícola	37,960.00	80,800.00	122,000.00	4,848.00
Asociada a Urbana	0.46	0.59	0.62	Asociada a Urbana	439,960.00	710,700.00	792,000.00	52,687.00
Urbana Dispersa	0.00	0.00	0.00	Urbana Dispersa	1,400.00	5,000.00	6,000.00	202.00
Urbana Concentrada	0.09	0.13	0.14	Urbana Concentr.	140,670.00	437,000.00	482,000.00	19,401.00
Total Urbana	0.54	0.73	0.76	Total Urbana	582,030.00	1,152,700.00	1,280,000.00	72,290.00
Industrial	0.00	0.00	0.00	Industrial	0.00	0.00	0.00	0.00
Infraestructuras	0.00	0.00	0.00	Infraestructuras	0.00	0.00	0.00	0.00
Terciario	0.00	0.00	0.00	Terciario	0.00	0.00	0.00	0.00
Infraest. Social	0.00	0.00	0.00	Infraest. Social	0.00	0.00	0.00	0.00
Totales				Totales	619,990.00	1,233,500.00	1,402,000.00	77,138.00

Demarcación hidrográfica:

Resumen sobre puntos de especial importancia afectados

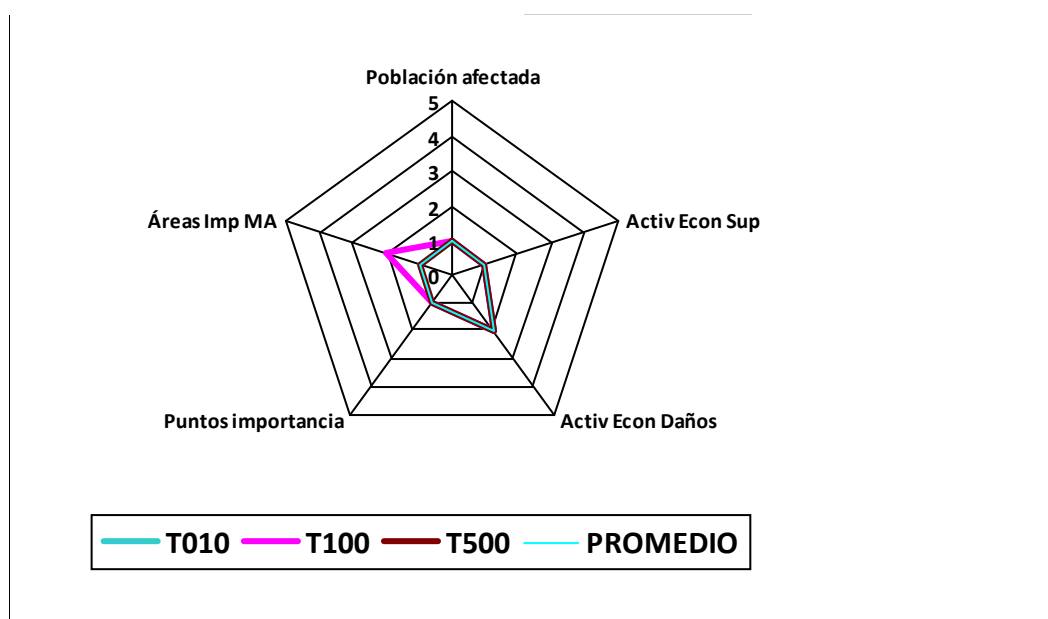
Puntos de interés (en Z.I.)	T10	T100	T500
Nº de industrias IPPC	0	0	0
Nº de EDARs	0	0	0
Nº elementos patrim. cultural	1	1	1
Nº puntos en riesgo	0	0	0

Afecciones a áreas de importancia medio ambiental

	T10	T100	T500
Nº masas de agua DMA	1	1	1
Nº captaciones aguas potables	2	3	2
Nº zonas recreativas	0	0	0
Nº zonas protegidas	1	1	1

Otras afecciones medio ambientales

Característica a valorar	Peso	Caracterización del riesgo			
		T10	T100	T500	Promedio
Población afectada	0.3	1	1	1	1.0
Activ. económicas, superficie	0.15	1	1	1	1.0
Activ. económicas, daños	0.15	2	2	2	2.0
Puntos de importancia	0.2	1	1	1	1.0
Áreas de importancia MA	0.2	1	2	1	1.3
Riesgo global	1	1.15	1.35	1.15	1.2



Observaciones

Demarcación hidrográfica: **EBRO**

Código Subtramo: **ES091_ARPS_ZAD-11**

Población

	T10	T100	T500	Otras afecciones significativas a la población
Pob. total municipios en subtramo ARPSI	242223	242223	242223	
Población estimada en zona inundable	3	5	6	

Afección a las principales actividades económicas

Superficies afectadas (ha)	T10	T100	T500	Estimación pérdidas económicas (€)	Total T10	Total T100	Total T500	Riesgo anual
Agrícola-Regadío	1.84	3.27	5.18	Agrícola-Regadío	107,010.00	242,400.00	413,500.00	13,952.00
Agrícola-Secano	0.00	0.00	0.00	Agrícola-Secano	0.00	0.00	0.00	0.00
Total Agrícola	1.84	3.27	5.18	Total Agrícola	107,010.00	242,400.00	413,500.00	13,952.00
Asociada a Urbana	0.39	0.81	1.27	Asociada a Urbana	356,090.00	774,100.00	1,203,000.00	45,756.00
Urbana Dispersa	0.01	0.04	0.08	Urbana Dispersa	16,350.00	68,500.00	182,500.00	2,685.00
Urbana Concentrada	0.01	0.08	0.12	Urbana Concentr.	12,670.00	137,700.00	226,000.00	3,096.00
Total Urbana	0.41	0.92	1.48	Total Urbana	385,110.00	980,300.00	1,611,500.00	51,537.00
Industrial	0.00	0.00	0.00	Industrial	0.00	0.00	0.00	0.00
Infraestructuras	0.00	0.00	0.00	Infraestructuras	0.00	0.00	0.00	0.00
Terciario	0.00	0.00	0.00	Terciario	0.00	0.00	0.00	0.00
Infraest. Social	0.00	0.00	0.00	Infraest. Social	0.00	0.00	0.00	0.00
Totales				Totales	492,120.00	1,222,700.00	2,025,000.00	65,489.00

Demarcación hidrográfica:

Resumen sobre puntos de especial importancia afectados

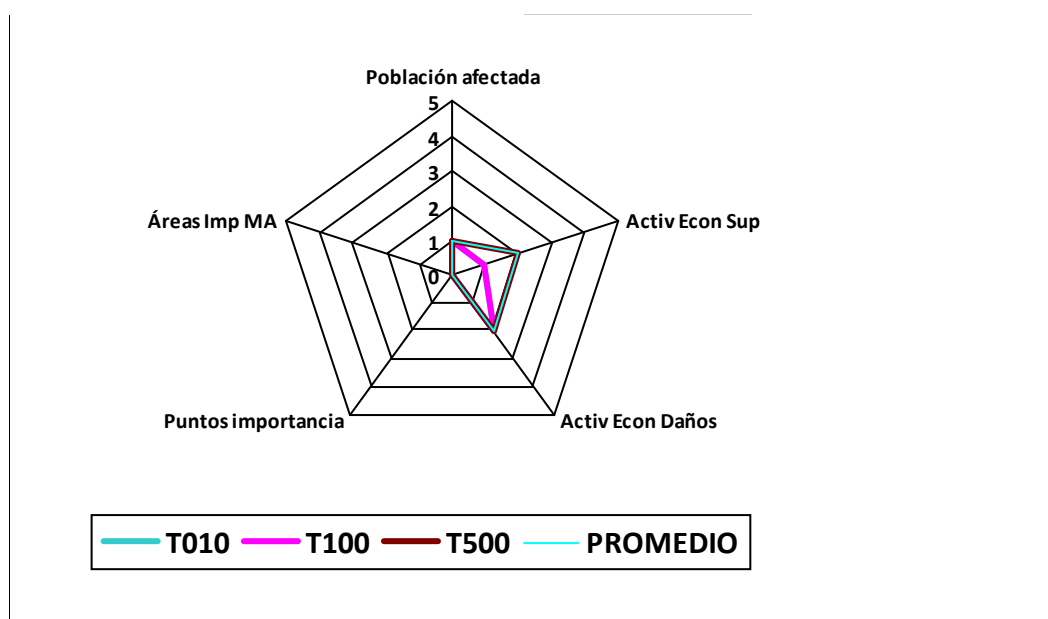
Puntos de interés (en Z.I.)	T10	T100	T500
Nº de industrias IPPC	0	0	0
Nº de EDARs	0	0	0
Nº elementos patrim. cultural	0	0	0
Nº puntos en riesgo	0	0	0

Afecciones a áreas de importancia medio ambiental

	T10	T100	T500
Nº masas de agua DMA	1	1	1
Nº captaciones aguas potables	0	0	0
Nº zonas recreativas	0	0	0
Nº zonas protegidas	0	0	0

Otras afecciones medio ambientales

Característica a valorar	Peso	Caracterización del riesgo			
		T10	T100	T500	Promedio
Población afectada	0.3	1	1	1	1.0
Activ. económicas, superficie	0.15	1	1	2	1.2
Activ. económicas, daños	0.15	2	2	2	2.0
Puntos de importancia	0.2	0	0	0	0.0
Áreas de importancia MA	0.2	0	0	0	0.0
Riesgo global	1	0.75	0.75	0.9	0.8



Observaciones

Demarcación hidrográfica

Código Subtramo

Población

	T10	T100	T500	Otras afecciones significativas a la población
Pob. total municipios en subtramo ARPSI	242223	242223	242223	
Población estimada en zona inundable	28	532	1007	

Afección a las principales actividades económicas

Superficies afectadas (ha)	T10	T100	T500	Estimación pérdidas económicas (€)	Total T10	Total T100	Total T500	Riesgo anual
Agrícola-Regadío	0.33	1.63	3.73	Agrícola-Regadío	24,460.00	99,800.00	213,000.00	3,870.00
Agrícola-Secano	0.00	0.00	0.00	Agrícola-Secano	0.00	0.00	0.00	0.00
Total Agrícola	0.33	1.63	3.73	Total Agrícola	24,460.00	99,800.00	213,000.00	3,870.00
Asociada a Urbana	0.96	1.40	2.29	Asociada a Urbana	1,408,370.00	2,027,100.00	2,955,000.00	167,018.00
Urbana Dispersa	0.00	0.00	0.00	Urbana Dispersa	0.00	0.00	0.00	0.00
Urbana Concentrada	0.02	0.10	0.20	Urbana Concentr.	49,030.00	225,400.00	522,500.00	8,202.00
Total Urbana	0.98	1.49	2.49	Total Urbana	1,457,400.00	2,252,500.00	3,477,500.00	175,220.00
Industrial	0.00	0.00	0.00	Industrial	0.00	0.00	0.00	0.00
Infraestructuras	0.00	0.00	0.00	Infraestructuras	0.00	0.00	0.00	0.00
Terciario	0.00	0.00	0.00	Terciario	0.00	0.00	0.00	0.00
Infraest. Social	0.19	0.25	0.30	Infraest. Social	310,920.00	392,000.00	437,000.00	35,886.00
Totales				Totales	1,792,780.00	2,744,300.00	4,127,500.00	214,976.00

Demarcación hidrográfica:

Resumen sobre puntos de especial importancia afectados

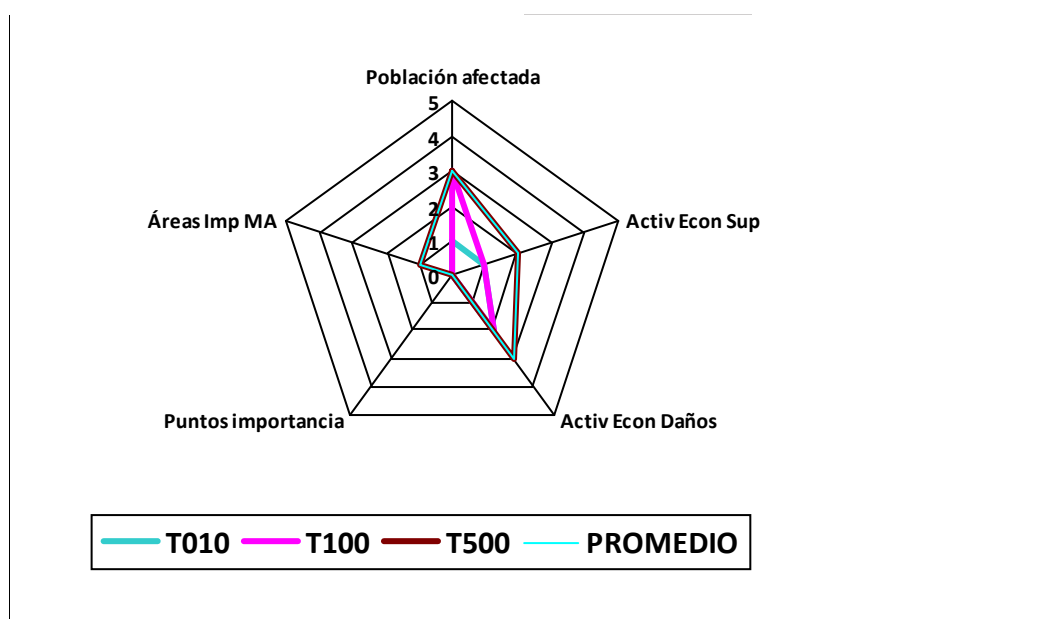
Puntos de interés (en Z.I.)	T10	T100	T500
Nº de industrias IPPC	0	0	0
Nº de EDARs	0	0	0
Nº elementos patrim. cultural	0	0	0
Nº puntos en riesgo	0	0	0

Afecciones a áreas de importancia medio ambiental

	T10	T100	T500
Nº masas de agua DMA	0	0	0
Nº captaciones aguas potables	1	1	2
Nº zonas recreativas	0	0	0
Nº zonas protegidas	0	0	0

Otras afecciones medio ambientales

Característica a valorar	Peso	Caracterización del riesgo			
		T10	T100	T500	Promedio
Población afectada	0.3	1	3	3	2.1
Activ. económicas, superficie	0.15	1	1	2	1.2
Activ. económicas, daños	0.15	2	2	3	2.2
Puntos de importancia	0.2	0	0	0	0.0
Áreas de importancia MA	0.2	0	0	1	0.2
Riesgo global	1	0.75	1.35	1.85	1.2



Observaciones

Demarcación hidrográfica

Código Subtramo

Población

	T10	T100	T500	Otras afecciones significativas a la población
Pob. total municipios en subtramo ARPSI	3072	3072	3072	
Población estimada en zona inundable	23	28	30	

Afección a las principales actividades económicas

Superficies afectadas (ha)	T10	T100	T500	Estimación pérdidas económicas (€)	Total T10	Total T100	Total T500	Riesgo anual
Agrícola-Regadío	17.25	23.88	26.35	Agrícola-Regadío	8,231,440.00	13,968,500.00	15,575,500.00	993,980.00
Agrícola-Secano	0.00	0.00	0.00	Agrícola-Secano	0.00	0.00	0.00	0.00
Total Agrícola	17.25	23.88	26.35	Total Agrícola	8,231,440.00	13,968,500.00	15,575,500.00	993,980.00
Asociada a Urbana	2.40	3.30	3.78	Asociada a Urbana	3,340,150.00	4,857,000.00	5,721,000.00	394,027.00
Urbana Dispersa	0.02	0.02	0.02	Urbana Dispersa	109,420.00	110,800.00	111,000.00	12,272.00
Urbana Concentrada	0.04	0.08	0.21	Urbana Concentr.	115,750.00	222,400.00	478,500.00	14,756.00
Total Urbana	2.46	3.40	4.02	Total Urbana	3,565,320.00	5,190,200.00	6,310,500.00	421,055.00
Industrial	0.00	0.00	0.00	Industrial	0.00	0.00	0.00	0.00
Infraestructuras	0.00	0.00	0.00	Infraestructuras	0.00	0.00	0.00	0.00
Terciario	0.00	0.00	0.00	Terciario	0.00	0.00	0.00	0.00
Infraest. Social	1.64	1.68	1.69	Infraest. Social	2,864,250.00	3,147,100.00	3,213,500.00	324,323.00
Totales				Totales	14,661,010.00	22,305,800.00	25,099,500.00	1,739,358.00

Demarcación hidrográfica:

Resumen sobre puntos de especial importancia afectados

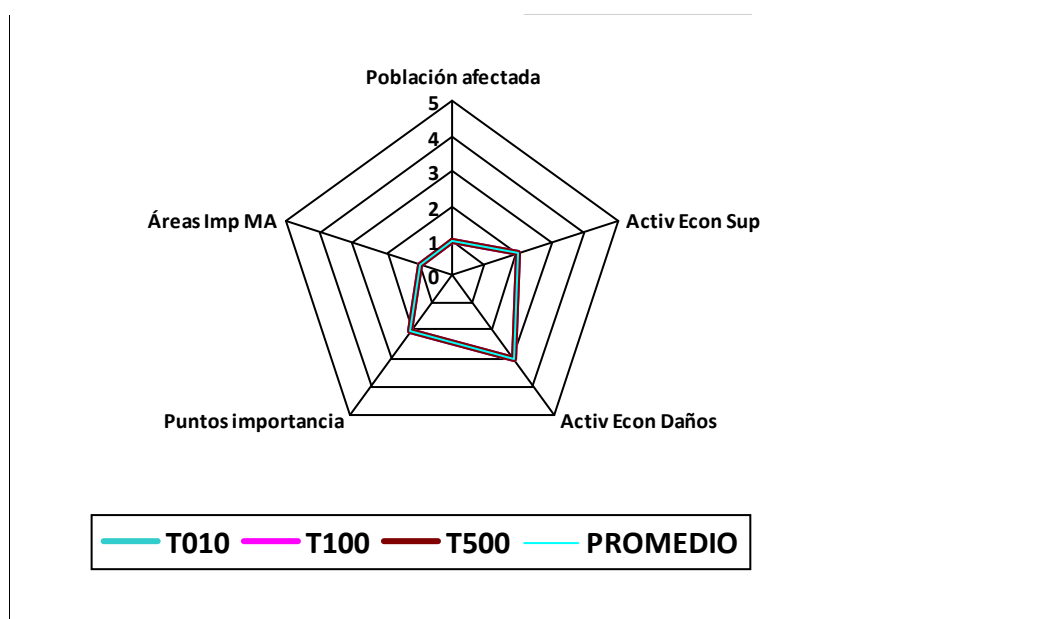
Puntos de interés (en Z.I.)	T10	T100	T500
Nº de industrias IPPC	0	0	0
Nº de EDARs	0	0	0
Nº elementos patrim. cultural	2	2	2
Nº puntos en riesgo	0	0	0

Afecciones a áreas de importancia medio ambiental

	T10	T100	T500
Nº masas de agua DMA	1	1	1
Nº captaciones aguas potables	1	1	1
Nº zonas recreativas	0	0	0
Nº zonas protegidas	1	1	1

Otras afecciones medio ambientales

Característica a valorar	Peso	Caracterización del riesgo			
		T10	T100	T500	Promedio
Población afectada	0.3	1	1	1	1.0
Activ. económicas, superficie	0.15	2	2	2	2.0
Activ. económicas, daños	0.15	3	3	3	3.0
Puntos de importancia	0.2	2	2	2	2.0
Áreas de importancia MA	0.2	1	1	1	1.0
Riesgo global	1	1.65	1.65	1.65	1.7



Observaciones

Demarcación hidrográfica: EBRO

Código Subtramo: ES091_ARPS_ZAD-14

Población

	T10	T100	T500	Otras afecciones significativas a la población
Pob. total municipios en subtramo ARPSI	242223	242223	242223	
Población estimada en zona inundable	46	86	117	

Afección a las principales actividades económicas

Superficies afectadas (ha)	T10	T100	T500	Estimación pérdidas económicas (€)	Total T10	Total T100	Total T500	Riesgo anual
Agrícola-Regadío	34.66	69.92	98.11	Agrícola-Regadío	12,473,170.00	22,646,000.00	26,967,000.00	1,527,711.00
Agrícola-Secano	0.00	0.00	0.00	Agrícola-Secano	0.00	0.00	0.00	0.00
Total Agrícola	34.66	69.92	98.11	Total Agrícola	12,473,170.00	22,646,000.00	26,967,000.00	1,527,711.00
Asociada a Urbana	0.43	0.60	0.67	Asociada a Urbana	241,280.00	504,600.00	598,000.00	30,370.00
Urbana Dispersa	0.01	0.01	0.01	Urbana Dispersa	5,170.00	11,500.00	13,100.00	658.20
Urbana Concentrada	0.03	0.05	0.06	Urbana Concentr.	86,950.00	154,100.00	200,000.00	10,636.00
Total Urbana	0.47	0.66	0.73	Total Urbana	333,400.00	670,200.00	811,100.00	41,664.20
Industrial	0.00	0.00	0.00	Industrial	0.00	0.00	0.00	0.00
Infraestructuras	1.98	4.24	58,932.00	Infraestructuras	9,168,230.00	20,315,500.00	29,466,000.00	1,178,910.00
Terciario	0.00	0.00	0.00	Terciario	0.00	0.00	0.00	0.00
Infraest. Social	0.00	0.00	0.00	Infraest. Social	0.00	0.00	0.00	0.00
Totales				Totales	21,974,800.00	43,631,700.00	57,244,100.00	2,748,285.20

Demarcación hidrográfica:

Resumen sobre puntos de especial importancia afectados

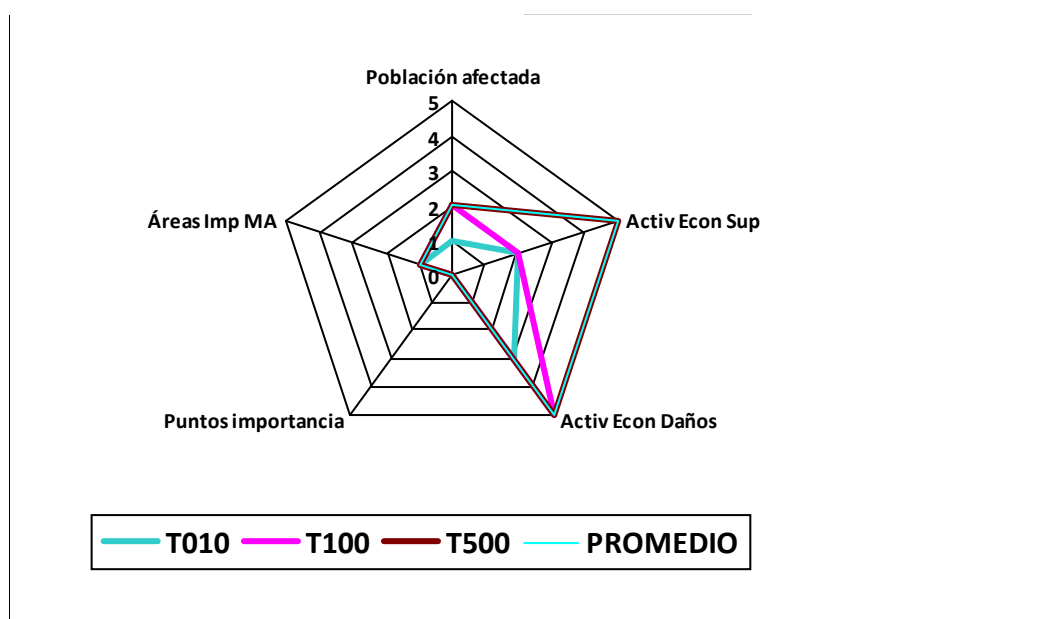
Puntos de interés (en Z.I.)	T10	T100	T500
Nº de industrias IPPC	0	0	0
Nº de EDARs	0	0	0
Nº elementos patrim. cultural	0	0	0
Nº puntos en riesgo	0	0	0

Afecciones a áreas de importancia medio ambiental

	T10	T100	T500
Nº masas de agua DMA	1	1	1
Nº captaciones aguas potables	1	1	1
Nº zonas recreativas	0	0	0
Nº zonas protegidas	0	0	0

Otras afecciones medio ambientales

Característica a valorar	Peso	Caracterización del riesgo			
		T10	T100	T500	Promedio
Población afectada	0.3	1	2	2	1.6
Activ. económicas, superficie	0.15	2	2	5	2.7
Activ. económicas, daños	0.15	3	5	5	4.1
Puntos de importancia	0.2	0	0	0	0.0
Áreas de importancia MA	0.2	1	1	1	1.0
Riesgo global	1	1.25	1.85	2.3	1.7



Observaciones

Demarcación hidrográfica: EBRO

Código Subtramo: ES091_ARPS_ZAD-15

Población

	T10	T100	T500	Otras afecciones significativas a la población
Pob. total municipios en subtramo ARPSI	242223	242223	242223	
Población estimada en zona inundable	143	181	195	

Afección a las principales actividades económicas

Superficies afectadas (ha)	T10	T100	T500	Estimación pérdidas económicas (€)	Total T10	Total T100	Total T500	Riesgo anual
Agrícola-Regadío	93.01	121.37	134.69	Agrícola-Regadío	7,838,480.00	16,388,700.00	19,852,500.00	987,440.00
Agrícola-Secano	0.00	0.00	0.00	Agrícola-Secano	0.00	0.00	0.00	0.00
Total Agrícola	93.01	121.37	134.69	Total Agrícola	7,838,480.00	16,388,700.00	19,852,500.00	987,440.00
Asociada a Urbana	0.00	0.00	0.00	Asociada a Urbana	0.00	0.00	0.00	0.00
Urbana Dispersa	0.02	0.03	0.03	Urbana Dispersa	20,890.00	68,800.00	103,000.00	2,983.00
Urbana Concentrada	0.00	0.00	0.00	Urbana Concentr.	0.00	0.00	0.00	0.00
Total Urbana	0.02	0.03	0.03	Total Urbana	20,890.00	68,800.00	103,000.00	2,983.00
Industrial	0.00	0.00	0.00	Industrial	0.00	0.00	0.00	0.00
Infraestructuras	16.45	21.57	90,345.00	Infraestructuras	17,002,820.00	38,445,000.00	45,172,500.00	2,175,077.00
Terciario	0.00	0.00	0.00	Terciario	0.00	0.00	0.00	0.00
Infraest. Social	0.00	0.00	0.00	Infraest. Social	0.00	0.00	0.00	0.00
Totales				Totales	24,862,190.00	54,902,500.00	65,128,000.00	3,165,500.00

Demarcación hidrográfica:

Resumen sobre puntos de especial importancia afectados

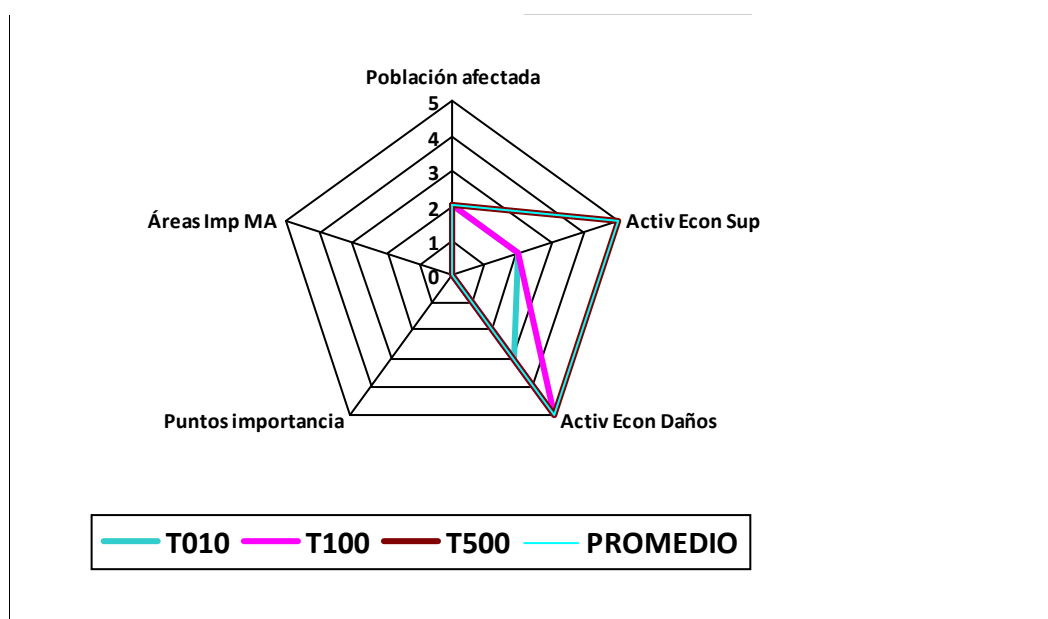
Puntos de interés (en Z.I.)	T10	T100	T500
Nº de industrias IPPC	0	0	0
Nº de EDARs	0	0	0
Nº elementos patrim. cultural	0	0	0
Nº puntos en riesgo	0	0	0

Afecciones a áreas de importancia medio ambiental

	T10	T100	T500
Nº masas de agua DMA	0	0	0
Nº captaciones aguas potables	1	1	1
Nº zonas recreativas	0	0	0
Nº zonas protegidas	0	0	0

Otras afecciones medio ambientales

Característica a valorar	Peso	Caracterización del riesgo			
		T10	T100	T500	Promedio
Población afectada	0.3	2	2	2	2.0
Activ. económicas, superficie	0.15	2	2	5	2.7
Activ. económicas, daños	0.15	3	5	5	4.1
Puntos de importancia	0.2	0	0	0	0.0
Áreas de importancia MA	0.2	0	0	0	0.0
Riesgo global	1	1.35	1.65	2.1	1.6



Observaciones

Demarcación hidrográfica

Código Subtramo

Población

	T10	T100	T500	Otras afecciones significativas a la población
Pob. total municipios en subtramo ARPSI	242223	242223	242223	
Población estimada en zona inundable	9	13	15	

Afección a las principales actividades económicas

Superficies afectadas (ha)	T10	T100	T500	Estimación pérdidas económicas (€)	Total T10	Total T100	Total T500	Riesgo anual
Agrícola-Regadío	2.17	2.58	2.76	Agrícola-Regadío	2,668,440.00	3,545,000.00	3,936,500.00	310,167.00
Agrícola-Secano	0.00	0.00	0.00	Agrícola-Secano	0.00	0.00	0.00	0.00
Total Agrícola	2.17	2.58	2.76	Total Agrícola	2,668,440.00	3,545,000.00	3,936,500.00	310,167.00
Asociada a Urbana	6.94	9.96	11.05	Asociada a Urbana	56,348,140.00	84,503,600.00	92,621,500.00	6,665,093.00
Urbana Dispersa	0.00	0.00	0.00	Urbana Dispersa	0.00	0.00	0.00	0.00
Urbana Concentrada	0.00	0.11	0.11	Urbana Concentr.	3,120.00	256,800.00	292,000.00	3,464.00
Total Urbana	6.94	10.08	11.16	Total Urbana	56,351,260.00	84,760,400.00	92,913,500.00	6,668,557.00
Industrial	0.00	0.00	0.00	Industrial	0.00	0.00	0.00	0.00
Infraestructuras	0.34	1.50	27,419.00	Infraestructuras	1,620,760.00	6,692,800.00	13,709,500.00	256,423.00
Terciario	0.00	0.00	0.00	Terciario	0.00	0.00	0.00	0.00
Infraest. Social	0.00	0.00	0.00	Infraest. Social	0.00	0.00	0.00	0.00
Totales				Totales	60,640,460.00	94,998,200.00	110,559,500.00	7,235,147.00

Demarcación hidrográfica:

Resumen sobre puntos de especial importancia afectados

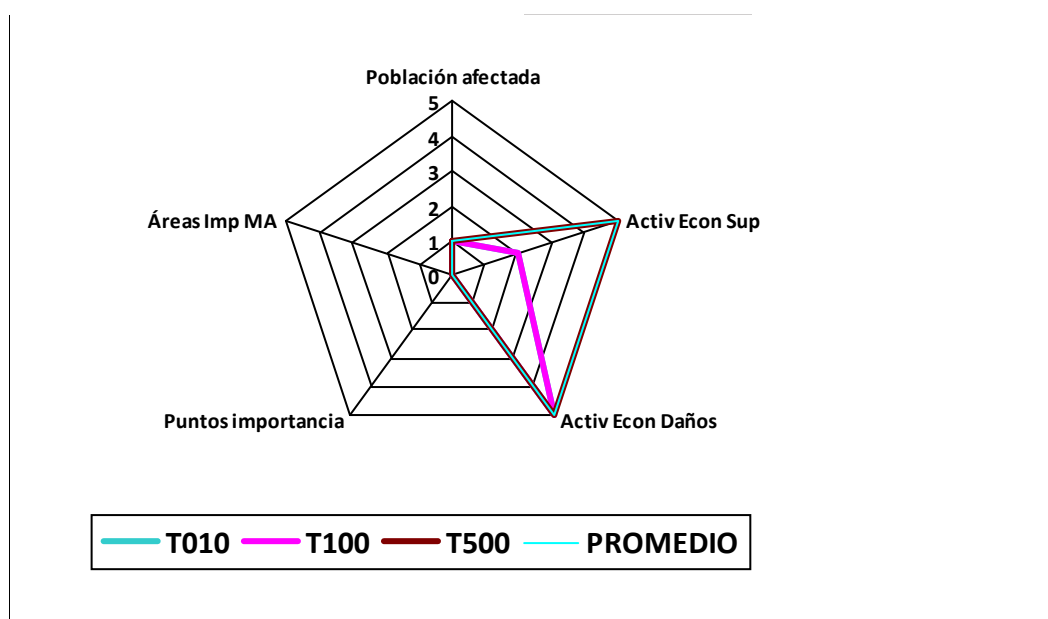
Puntos de interés (en Z.I.)	T10	T100	T500
Nº de industrias IPPC	0	0	0
Nº de EDARs	0	0	0
Nº elementos patrim. cultural	0	0	0
Nº puntos en riesgo	0	0	0

Afecciones a áreas de importancia medio ambiental

	T10	T100	T500
Nº masas de agua DMA	0	0	0
Nº captaciones aguas potables	0	0	0
Nº zonas recreativas	0	0	0
Nº zonas protegidas	0	0	0

Otras afecciones medio ambientales

Característica a valorar	Peso	Caracterización del riesgo			
		T10	T100	T500	Promedio
Población afectada	0.3	1	1	1	1.0
Activ. económicas, superficie	0.15	2	2	5	2.7
Activ. económicas, daños	0.15	5	5	5	5.0
Puntos de importancia	0.2	0	0	0	0.0
Áreas de importancia MA	0.2	0	0	0	0.0
Riesgo global	1	1.35	1.35	1.8	1.5



Observaciones

Demarcación hidrográfica

Código Subtramo

Población

	T10	T100	T500	Otras afecciones significativas a la población
Pob. total municipios en subtramo ARPSI	242223	242223	242223	
Población estimada en zona inundable	5	10	12	

Afección a las principales actividades económicas

Superficies afectadas (ha)	T10	T100	T500	Estimación pérdidas económicas (€)	Total T10	Total T100	Total T500	Riesgo anual
Agrícola-Regadío	4.31	8.55	10.40	Agrícola-Regadío	814,800.00	1,813,300.00	2,052,000.00	103,717.00
Agrícola-Secano	0.00	0.00	0.00	Agrícola-Secano	0.00	0.00	0.00	0.00
Total Agrícola	4.31	8.55	10.40	Total Agrícola	814,800.00	1,813,300.00	2,052,000.00	103,717.00
Asociada a Urbana	0.66	1.51	2.27	Asociada a Urbana	474,410.00	1,282,300.00	2,134,500.00	64,533.00
Urbana Dispersa	0.00	0.07	0.07	Urbana Dispersa	6,150.00	101,800.00	145,000.00	1,923.00
Urbana Concentrada	0.09	0.22	0.42	Urbana Concentr.	92,090.00	454,400.00	988,500.00	15,730.00
Total Urbana	0.75	1.79	2.76	Total Urbana	572,650.00	1,838,500.00	3,268,000.00	82,186.00
Industrial	0.00	0.00	0.00	Industrial	0.00	0.00	0.00	0.00
Infraestructuras	0.25	0.37	1,824.00	Infraestructuras	243,470.00	730,700.00	912,000.00	33,478.00
Terciario	0.00	0.00	0.00	Terciario	0.00	0.00	0.00	0.00
Infraest. Social	0.00	0.00	0.00	Infraest. Social	0.00	0.00	0.00	0.00
Totales				Totales	1,630,920.00	4,382,500.00	6,232,000.00	219,381.00

Demarcación hidrográfica:

Resumen sobre puntos de especial importancia afectados

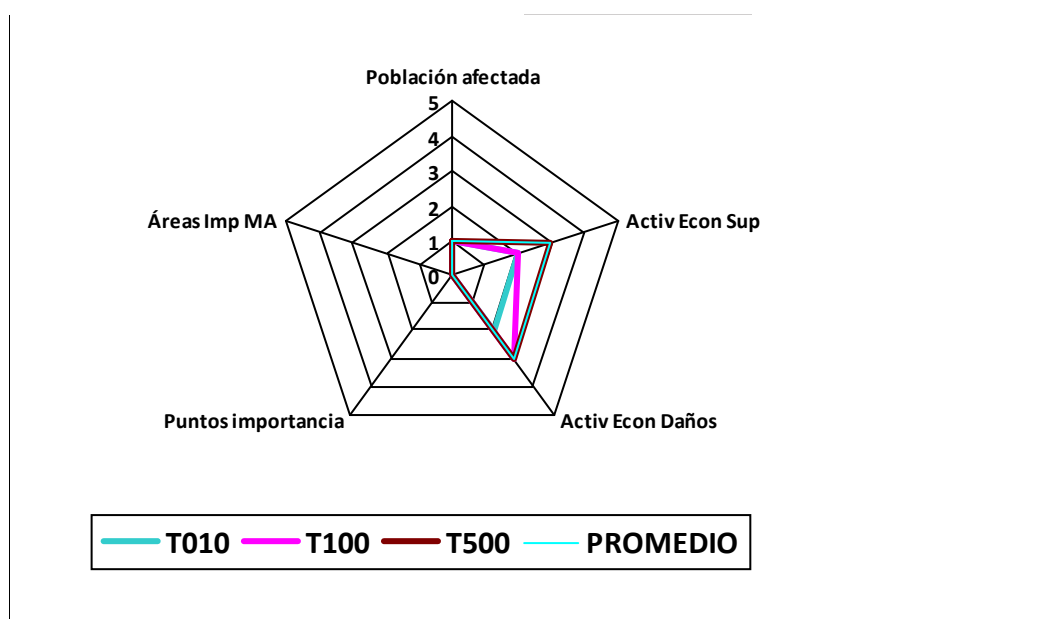
Puntos de interés (en Z.I.)	T10	T100	T500
Nº de industrias IPPC	0	0	0
Nº de EDARs	0	0	0
Nº elementos patrim. cultural	0	0	0
Nº puntos en riesgo	0	0	0

Afecciones a áreas de importancia medio ambiental

	T10	T100	T500
Nº masas de agua DMA	1	1	1
Nº captaciones aguas potables	0	0	0
Nº zonas recreativas	0	0	0
Nº zonas protegidas	0	0	0

Otras afecciones medio ambientales

Característica a valorar	Peso	Caracterización del riesgo			
		T10	T100	T500	Promedio
Población afectada	0.3	1	1	1	1.0
Activ. económicas, superficie	0.15	2	2	3	2.2
Activ. económicas, daños	0.15	2	3	3	2.6
Puntos de importancia	0.2	0	0	0	0.0
Áreas de importancia MA	0.2	0	0	0	0.0
Riesgo global	1	0.9	1.05	1.2	1.0



Observaciones

Demarcación hidrográfica

Código Subtramo

Población

	T10	T100	T500	Otras afecciones significativas a la población
Pob. total municipios en subtramo ARPSI	243206	243206	243206	
Población estimada en zona inundable	212	260	272	

Afección a las principales actividades económicas

Superficies afectadas (ha)	T10	T100	T500	Estimación pérdidas económicas (€)	Total T10	Total T100	Total T500	Riesgo anual
Agrícola-Regadío	37.70	69.05	73.19	Agrícola-Regadío	3,441,260.00	7,245,400.00	7,754,000.00	432,088.00
Agrícola-Secano	0.00	0.00	0.00	Agrícola-Secano	0.00	0.00	0.00	0.00
Total Agrícola	37.70	69.05	73.19	Total Agrícola	3,441,260.00	7,245,400.00	7,754,000.00	432,088.00
Asociada a Urbana	8.60	11.89	14.93	Asociada a Urbana	11,314,120.00	20,529,400.00	21,891,500.00	1,380,489.00
Urbana Dispersa	0.16	0.32	0.36	Urbana Dispersa	165,660.00	615,900.00	676,000.00	24,077.00
Urbana Concentrada	0.97	1.51	1.77	Urbana Concentr.	1,852,900.00	3,405,800.00	4,247,000.00	227,842.00
Total Urbana	9.73	13.72	17.06	Total Urbana	13,332,680.00	24,551,100.00	26,814,500.00	1,632,408.00
Industrial	0.00	0.00	0.00	Industrial	0.00	0.00	0.00	0.00
Infraestructuras	0.86	2.39	5,624.00	Infraestructuras	772,900.00	2,641,600.00	2,812,000.00	109,330.00
Terciario	0.00	0.00	0.00	Terciario	0.00	0.00	0.00	0.00
Infraest. Social	0.00	0.03	1.50	Infraest. Social	0.00	13,200.00	615,500.00	1,363.00
Totales				Totales	17,546,840.00	34,451,300.00	37,996,000.00	2,175,189.00

Demarcación hidrográfica:

Resumen sobre puntos de especial importancia afectados

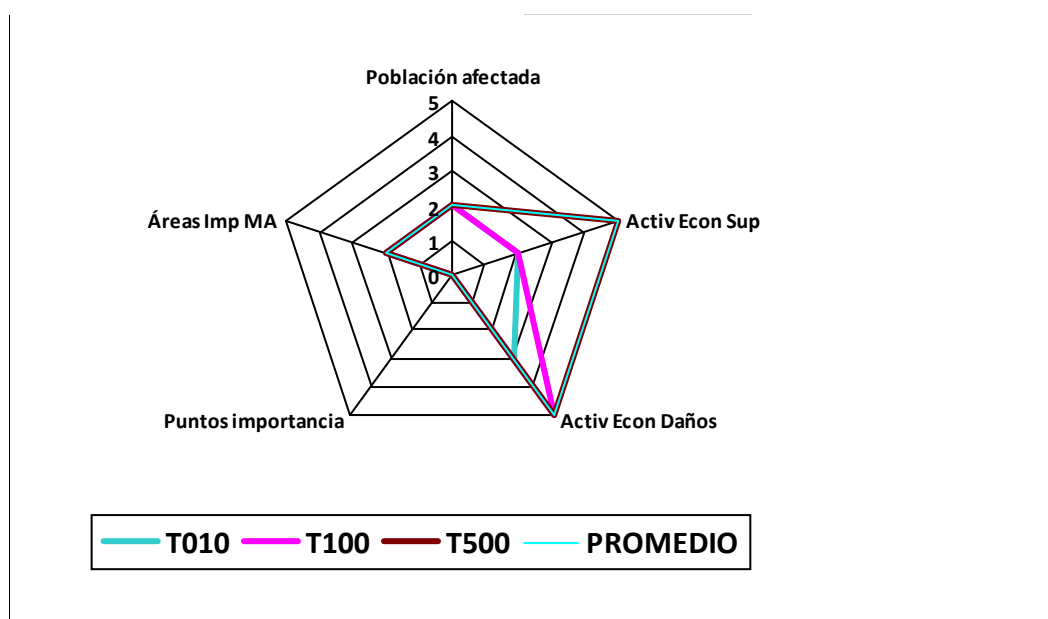
Puntos de interés (en Z.I.)	T10	T100	T500
Nº de industrias IPPC	0	0	0
Nº de EDARs	0	0	0
Nº elementos patrim. cultural	0	0	0
Nº puntos en riesgo	0	0	0

Afecciones a áreas de importancia medio ambiental

	T10	T100	T500
Nº masas de agua DMA	3	3	3
Nº captaciones aguas potables	1	1	1
Nº zonas recreativas	0	0	0
Nº zonas protegidas	1	1	1

Otras afecciones medio ambientales

Característica a valorar	Peso	Caracterización del riesgo			
		T10	T100	T500	Promedio
Población afectada	0.3	2	2	2	2.0
Activ. económicas, superficie	0.15	2	2	5	2.7
Activ. económicas, daños	0.15	3	5	5	4.1
Puntos de importancia	0.2	0	0	0	0.0
Áreas de importancia MA	0.2	2	2	2	2.0
Riesgo global	1	1.75	2.05	2.5	2.0



Observaciones

Demarcación hidrográfica

Código Subtramo

Población

	T10	T100	T500	Otras afecciones significativas a la población
Pob. total municipios en subtramo ARPSI	11256	11256	11256	
Población estimada en zona inundable	140	254	279	

Afección a las principales actividades económicas

Superficies afectadas (ha)	T10	T100	T500	Estimación pérdidas económicas (€)	Total T10	Total T100	Total T500	Riesgo anual
Agrícola-Regadío	28.27	36.96	41.33	Agrícola-Regadío	3,307,740.00	5,827,500.00	7,566,000.00	404,181.00
Agrícola-Secano	0.00	0.00	0.00	Agrícola-Secano	0.00	0.00	0.00	0.00
Total Agrícola	28.27	36.96	41.33	Total Agrícola	3,307,740.00	5,827,500.00	7,566,000.00	404,181.00
Asociada a Urbana	5.37	12.03	15.34	Asociada a Urbana	4,013,340.00	12,030,600.00	17,317,500.00	556,275.00
Urbana Dispersa	0.14	0.67	1.37	Urbana Dispersa	347,080.00	1,166,700.00	2,296,000.00	50,967.00
Urbana Concentrada	1.40	3.09	3.61	Urbana Concentr.	1,711,060.00	5,920,300.00	9,689,500.00	249,688.00
Total Urbana	6.91	15.79	20.32	Total Urbana	6,071,480.00	19,117,600.00	29,303,000.00	856,930.00
Industrial	1.34	1.64	1.79	Industrial	1,732,680.00	4,084,300.00	6,442,000.00	226,995.00
Infraestructuras	1.15	1.67	14,852.00	Infraestructuras	2,308,150.00	5,758,500.00	7,426,000.00	303,252.00
Terciario	0.00	0.00	0.00	Terciario	0.00	0.00	0.00	0.00
Infraest. Social	4.09	6.08	6.44	Infraest. Social	3,009,770.00	5,494,300.00	7,251,000.00	370,422.00
Totales				Totales	16,429,820.00	40,282,200.00	57,988,000.00	2,161,780.00

Demarcación hidrográfica:

Resumen sobre puntos de especial importancia afectados

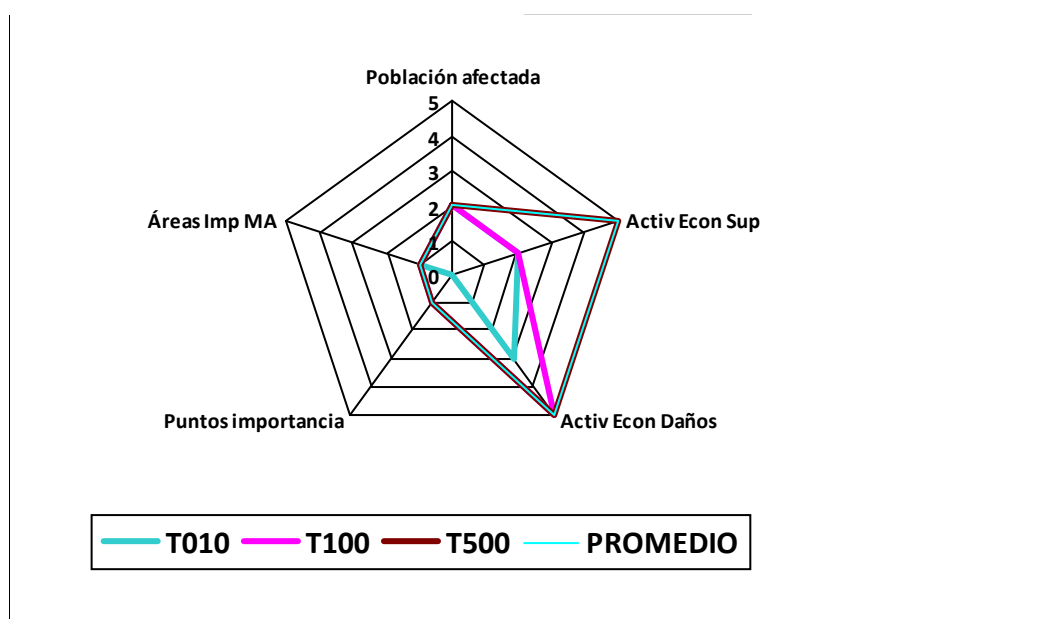
Puntos de interés (en Z.I.)	T10	T100	T500
Nº de industrias IPPC	0	1	1
Nº de EDARs	0	0	0
Nº elementos patrim. cultural	0	0	0
Nº puntos en riesgo	0	0	0

Afecciones a áreas de importancia medio ambiental

	T10	T100	T500
Nº masas de agua DMA	0	0	0
Nº captaciones aguas potables	2	3	2
Nº zonas recreativas	0	0	0
Nº zonas protegidas	0	0	0

Otras afecciones medio ambientales

Característica a valorar	Peso	Caracterización del riesgo			
		T10	T100	T500	Promedio
Población afectada	0.3	2	2	2	2.0
Activ. económicas, superficie	0.15	2	2	5	2.7
Activ. económicas, daños	0.15	3	5	5	4.1
Puntos de importancia	0.2	0	1	1	0.6
Áreas de importancia MA	0.2	1	1	1	1.0
Riesgo global	1	1.55	2.05	2.5	1.9



Observaciones

Demarcación hidrográfica

Código Subtramo

Población

	T10	T100	T500	Otras afecciones significativas a la población
Pob. total municipios en subtramo ARPSI	16993	16993	16993	
Población estimada en zona inundable	238	547	745	

Afección a las principales actividades económicas

Superficies afectadas (ha)	T10	T100	T500	Estimación pérdidas económicas (€)	Total T10	Total T100	Total T500	Riesgo anual
Agrícola-Regadío	544.19	752.23	827.83	Agrícola-Regadío	43,858,970.00	78,983,400.00	98,620,000.00	5,372,971.00
Agrícola-Secano	0.00	0.00	0.00	Agrícola-Secano	0.00	0.00	0.00	0.00
Total Agrícola	544.19	752.23	827.83	Total Agrícola	43,858,970.00	78,983,400.00	98,620,000.00	5,372,971.00
Asociada a Urbana	7.85	37.20	61.42	Asociada a Urbana	6,482,390.00	28,790,000.00	51,442,500.00	1,039,024.00
Urbana Dispersa	0.77	1.26	1.68	Urbana Dispersa	1,303,650.00	2,581,800.00	3,584,000.00	163,351.00
Urbana Concentrada	1.49	6.38	9.94	Urbana Concentr.	2,344,530.00	11,888,400.00	24,016,000.00	401,369.00
Total Urbana	10.11	44.84	73.04	Total Urbana	10,130,570.00	43,260,200.00	79,042,500.00	1,603,744.00
Industrial	0.38	3.88	8.49	Industrial	647,060.00	5,918,100.00	12,649,000.00	149,185.00
Infraestructuras	3.66	6.00	42,836.00	Infraestructuras	8,749,290.00	16,698,000.00	21,418,000.00	1,084,745.00
Terciario	0.00	0.00	0.00	Terciario	0.00	0.00	0.00	0.00
Infraest. Social	1.81	5.10	7.64	Infraest. Social	1,900,430.00	4,938,800.00	9,658,000.00	258,747.00
Totales				Totales	65,286,320.00	149,798,500.00	221,387,500.00	8,469,392.00

Demarcación hidrográfica:

Resumen sobre puntos de especial importancia afectados

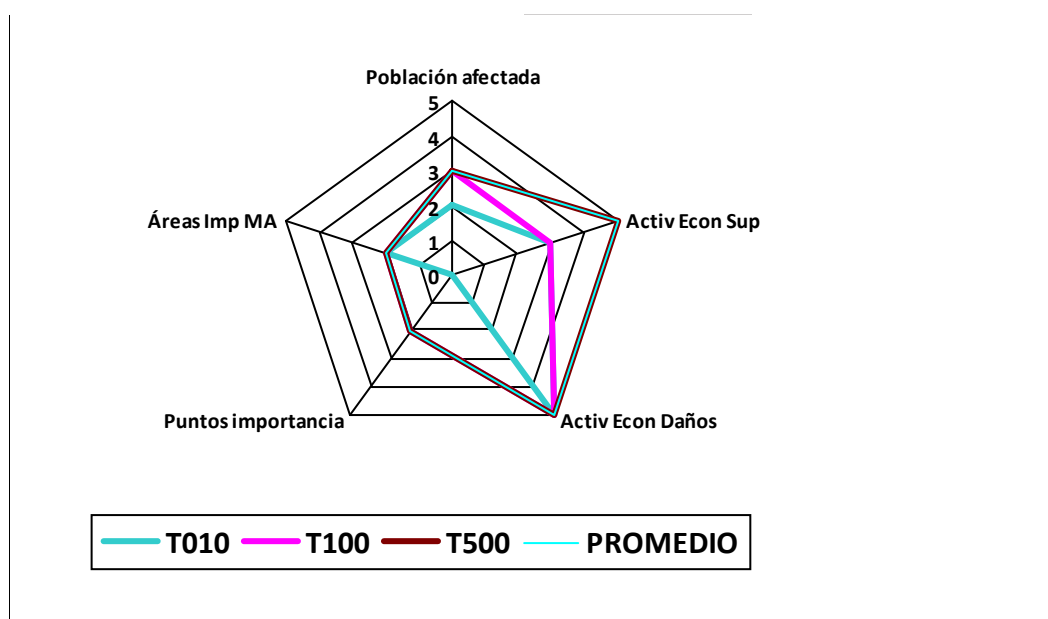
Puntos de interés (en Z.I.)	T10	T100	T500
Nº de industrias IPPC	0	0	0
Nº de EDARs	0	0	0
Nº elementos patrim. cultural	0	2	2
Nº puntos en riesgo	0	0	0

Afecciones a áreas de importancia medio ambiental

	T10	T100	T500
Nº masas de agua DMA	1	1	1
Nº captaciones aguas potables	5	5	5
Nº zonas recreativas	0	0	0
Nº zonas protegidas	0	0	0

Otras afecciones medio ambientales

Característica a valorar	Peso	Caracterización del riesgo			
		T10	T100	T500	Promedio
Población afectada	0.3	2	3	3	2.6
Activ. económicas, superficie	0.15	3	3	5	3.4
Activ. económicas, daños	0.15	5	5	5	5.0
Puntos de importancia	0.2	0	2	2	1.1
Áreas de importancia MA	0.2	2	2	2	2.0
Riesgo global	1	2.2	2.9	3.2	2.7



Observaciones